


АРХЕОЛОГИЧЕСКАЯ КАРТА РОССИИ



ВЛАДИМИРСКАЯ ОБЛАСТЬ

РОССИЙСКАЯ АКАДЕМИЯ НАУК
ИНСТИТУТ АРХЕОЛОГИИ

АРХЕОЛОГИЧЕСКАЯ КАРТА РОССИИ

Под редакцией Ю.А. Краснова

ВЛАДИМИРСКАЯ ОБЛАСТЬ

Москва
1995

Авторы-составители М.П.Зими́на, Ю.А.Краснов, А.Е.Леонтьев,
Л.А.Михайлова, Н.Г.Самойлович, М.В.Седова Г.Г.

Редактор Н.В. Малиновская

Ответственный редактор Ю.А. Краснов

Рецензенты А.В. Кашкин, К.И. Комаров

Книга подготовлена и публикуется при содействии Российского
Гуманитарного Научного фонда (код проекта 93-06-11092)

Археологическая карта России: Владимирская область. / Сост. М.П.Зими́на,
Ю.А.Краснов, А.Е.Леонтьев, Л.А.Михайлова, Н.Г.Самойлович,
М.В.Седова/

Оригинал-макет Киселев Д.И.

Институт археологии РАН. - 1995 384с.

ISBN 5-85663-013-0

Книга представляет собой выпуск научно-справочного издания "Археологическая карта России", посвященного Владимирской области. В ней приведены важнейшие сведения о более чем 800 археологических памятниках Владимирской области, как сохранившихся, так и несохранившихся. Подобное научно-справочное издание об археологических памятниках области публикуется впервые.

Книга предназначена для археологов, историков, работников органов культурного наследия, всех интересующихся отечественной историей и ее памятниками.

ISBN 5-85663-013-0

© Институт археологии РАН, 1995

ПРЕДИСЛОВИЕ

"Археологическая карта России" представляет собой серийное научно-справочное издание энциклопедического характера, в котором в сжатой форме представлены важнейшие сведения о недвижимых объектах археологического наследия - археологических памятниках. В числе таких сведений - местоположение памятника, его характер и особенности, датировка и культурная принадлежность (если таковая может быть определена), основные находки, современное состояние (для памятников, имеющих нарушения), история исследования и место хранения важнейших находок (для тех памятников, которые подвергались стационарным раскопкам или где производились сборы подъемного материала, давшие достаточно выразительные и многочисленные находки), литература и архивные источники, содержащие сведения о памятниках. Создание "Археологической карты России" - важная часть работы по инвентаризации культурного наследия народов нашей страны. Инвентаризация археологического наследия является, с одной стороны, основным и необходимым условием деятельности по охране и использованию этого наследия, а с другой - источниковой базой для его дальнейшего изучения. "Археологическая карта России" публикуется отдельными выпусками, каждый из которых посвящается отдельным административно-территориальным или национально-государственным образованиям Российской Федерации.

Предлагаемая вниманию читателей книга посвящена археологическим памятникам Владимирской области. Книга открывается "Введением", в котором даны сведения о физико-географических особенностях Владимирщины, истории археологического изучения этого региона, представлена характеристика основных категорий археологических памятников, известных на территории области, сведения о выделяемых здесь археологических культурах, важнейшие исторические выводы, которые позволяют сделать изучение археологических памятников данного региона. Основную и важнейшую часть книги составляют научно-справочные статьи об отдельных памятниках археологии. Книга содержит такие статьи о более чем 700 памятниках, известных по натурным исследованиям, литературным и архивным материалам на конец 1994 г., проверенные данные об уничтожении или исчерпании научными раскопками для которых отсутствуют. В особом разделе даны сведения еще о более чем 100 памятниках, известных по литературе и архивным источникам, но по разным причинам к настоящему времени не сохранившихся. На обзорные археологические карты нанесены только сохранившиеся памятники.

Научно-справочные статьи о памятниках, как существующих, так и уничтоженных, группируются в книге по районам (в алфавитном порядке), внутри районов - в алфавитном порядке названий населенных пунктов, близ

которых или на территории которых памятники располагаются и к которым осуществляется топографическая привязка. Памятники областного центра рассматриваются в начале раздела об археологических памятниках области, памятники районных центров - в начале раздела, посвященного тому или иному району. Для научно-справочных статей о существующих памятниках принята сквозная нумерация, использованная и в указателях. Цифра, поставленная после порядкового номера в скобки, указывает номер данного памятника на обзорной археологической карте того или иного района. Статьи о несуществующих памятниках имеют собственную сплошную нумерацию. Книга снабжена списком литературных и архивных источников, систематическим и хронологическим указателями.

В данном выпуске, как и в других книгах серии "Археологическая карта России", применена следующая терминология для обозначения типов археологических памятников. Остатки поселений каменного века называются "стоянками". Поселенческие структуры бронзового века, а также имеющие слои каменного или бронзового веков, с одной стороны, и более позднего времени - с другой, именуются "поселениями". Для обозначения остатков неукрепленных поселений раннего железного века и средневековья принят термин "селище", укрепленных (кроме ныне существующих городов) - "городище". Остатки поселений городского типа, располагающиеся на территории ныне существующих городов, возникших на рассматриваемой территории в средневековье, называются "историческим культурным слоем" (с указанием наименования того или иного города). Могильники по наличию или отсутствию насыпей над погребениями разделяются на грунтовые и курганные. Находки отдельных археологических предметов, связь которых с культурным слоем или могилами точно не документирована, именуются "местонахождениями". Следует отметить, что в книгу включены лишь те местонахождения, для которых есть определенные основания предполагать связь их с древними поселенческими структурами и погребениями. Другие типы памятников именуются по их функциональному назначению, напр., кремнеобрабатывающая мастерская, оборонительное сооружение и т.п.

Несмотря на то, что история археологического изучения Владимирщины насчитывает почти 150 лет, территория области не может считаться достаточно полно обследованной в археологическом отношении. Наиболее полно исследованы Муромский и Суздальский районы. В то же время в Селивановском районе к настоящему времени известно 16 памятников, в Кольчугинском - девять, что, конечно, не может отражать действительного положения вещей. На обзорных археологических картах, приложенных к книге, хорошо видно, что практически в каждом из районов области имеются значительные "белые пятна", где памятники археологии не обозначены. В большинстве случаев это объясняется

тем, что здесь не проводились тщательные археологические разведки на местности. Поэтому ясно, что настоящая книга включает сведения о памятниках археологии Владимирщины лишь на определенном этапе ее археологического изучения. Дальнейшие археологические работы во Владимирской области, безусловно, расширят и уточнят наши представления об археологическом наследии этого региона по сравнению с содержащимися в настоящей книге.

Книга подготовлена в Отделе археологических сводов и карт Института археологии РАН. В ее создании принимали участие сотрудники различных научных подразделений Института. "Введение" написано А.Е. Леонтьевым и Л.А. Михайловой при участии Ю.А. Краснова. Авторами научно-справочных статей являются М.П. Зимина, Ю.А. Краснов, А.Е. Леонтьев, Л.А. Михайлова, Н.Г. Самойлович, М.В. Седова. Редактирование текста и сверка фактического материала проведены Н.В. Малиновской. Ею же составлены указатели. Карты подготовлены при участии Я.М. Паромова. Основными источниками для написания книги послужили публикации в специальной литературе и отчеты о полевых археологических исследованиях, хранящиеся в архивах Института археологии РАН, Института материальной культуры РАН, других научных учреждений и музеев. Использовались также паспорта на археологические памятники, составленные в разные годы В.П. Глазовым, М.Г. Жилиным, В.Я. Сергиным и некоторыми другими авторами. Однако паспортизация археологических памятников Владимирской области далеко не завершена, а качество ряда паспортов оставляет желать лучшего. В ходе подготовки книги проводились целенаправленные археологические разведки Волго-Окской экспедицией Института археологии РАН под руководством А.Е. Леонтьева. Эти работы финансировались Государственным центром по учету, использованию и реставрации памятников истории и культуры Владимирской области.

Данные о местоположении археологических памятников проверены и уточнены по современным топографическим картам. При работе над книгой использован картографический материал ГУГК масштабов 1:50000 и 1:100000, а также карты Владимирской области масштабов 1:500000 и 1:200000, изданные в 1989-1991 гг. Административно-территориальное деление области дано по состоянию на 1990 г.

Книга подготовлена и издана при содействии Российского гуманитарного научного фонда (код темы 93-06-11092).

СПИСОК СОКРАЩЕНИЙ

АО	- Археологические открытия
Арх.	- Архив
Арх. ИА	- Архив Института археологии РАН
Арх. ИИМК	- Архив Института материальной культуры РАН
Б.	- Большой
б.	- бывший
В	- восток
В.	- Верхний
ВАН	- Вестник Академии наук
вдхр.	- водохранилище
ВООПИК	- Всероссийское общество охраны памятников истории и культуры
вост.	- восточный
ВСМЭ	- Владимирский государственный музей-заповедник
ВСНРПМ	- Владимирские специальные научно-реставрационные производственные мастерские
в т.ч.	- в том числе
ВУАК	- Владимирская Ученая архивная комиссия
выс.	- высота
ГАИМК	- Государственная Академия истории материальной культуры
г-во	- государство
ГИМ	- Государственный Исторический музей
ГИН	- Геологический институт РАН
гл.обр.	- главным образом
глуб.	- глубина
губ.	- губерния
ГУГК	- Главное управление геодезии и картографии
ГЭ	- Государственный Эрмитаж
д.	- деревня
дд.	- деревни
ДДГ	- Духовные и договорные грамоты Великих и удельных князей XIV-XVI вв.
диам.	- диаметр
д/о	- дом отдыха
Древности	- Древности. Труды Московского археологического общества
З	- запад

зап.	- западный
Зап.	- Записки
ЗОРСА РАО	- Записки Отделения русской и славянской археологии Русского археологического общества
ЗРАО	- Записки Русского Археологического общества
ИА	- Институт археологии Российской Академии наук
ИАК	- Известия Археологической комиссии
Изв.	- Известия
Изв.ГАИМК	- Известия Государственной Академии истории материальной культуры
ИИМК	- Институт истории материальной культуры
ИЭ	- Институт этнографии
КИЧП	- Комиссия по изучению четвертичного периода
кн.	- князь, князя
колл.	- коллекция
кон.	- конец
к-ра	- культура (археологическая)
КСИА	- Краткие сообщения Института археологии РАН
КСИИМК	- Краткие сообщения Института истории материальной культуры
КСИЭ	- Краткие сообщения Института этнографии
культ.слой	- культурный слой
лев.	- левый
М.	- Малый
МАР	- Материалы по археологии России
МГУ	- Московский государственный университет им. М.В. Ломоносова
МИА	- Материалы и исследования по археологии СССР
м-рь	- монастырь
нач.	- начало
Н.	- Нижний
Нов.	- Новый
НПЛ	- Новгородская первая летопись старшего и младшего изводов
обл.	- область
о-во	- общество
ПВЛ	- Повесть временных лет
ПИДО	- Проблемы истории докапиталистического общества
пл.	- платформа
п/л	- пионерский лагерь

пол.	- половина
пос.	- поселок
ПСРЛ	- Полное собрание русских летописей
р., рр.	- река, реки
РАН	- Российская Академия наук
р.ж.в.	- ранний железный век
р-н	- район
руч.	- ручей
С	- север
с.	- село
СА	- Советская археология
САИ	- Археология СССР: Свод археологических источников
Сб.	- Сборник
сев.	- северный
совх.	- совхоз
средн.	- средний
Ст.	- Старый
ст.	- станция (железнодорожная)
СЭ	- Советская этнография
терр.	- территория
Тр.	- Труды...
Тр. ВУАК	- Труды Владимирской ученой архивной комиссии
Тр. ГИМ	- Труды Государственного Исторического музея
Тр. ГИН	- Труды Геологического института РАН
у.	- уезд
ул.	- улица
уроч.	- урочище
Уч. зап.	- Ученые записки
х-во	- хозяйство
ц.	- церковь
центр.	- центральный
ЦПО	- Центрально-промышленная область
четв.	- четверть
Ю	- юг
южн.	- южный
ESA	- Eurasia Semtentionalis Antiqua. Helsinki

ВВЕДЕНИЕ

Владимирская обл. расположена в центр. части Русской (Вост.-Европейской) равнины между $56^{\circ} 47'$ и $55^{\circ} 09'$ с.ш., $38^{\circ} 17'$ и $42^{\circ} 57'$ в.д. Протяженность ее с С на Ю 170 км, с З на В - 280 км, площадь ок. 29 тыс. кв. км. На З и ЮЗ она граничит с Московской, на С и СЗ - с Ярославской и Ивановской, на В и ЮВ - с Нижегородской и Рязанской обл. По характеру поверхности терр. обл. представляет собой всхолмленную равнину. Сев.-зап. ее часть пересекают отроги Клинско-Дмитровской моренной гряды, являющиеся здесь водоразделом бассейнов рр. Клязьма и Волга. Выс. над уровнем моря в этой части обл. достигает 271 м. Обширные всхолмления с пологими склонами характерны для междуречья р. Пекша и Нерль Клязьминская, где находится известное Суздальско-Юрьевское ополье, возвышающееся над уровнем моря до 230-235 м. ЮЗ и отчасти Ю обл. входят в пределы Мещерской низины, богатой болотами и оз. Превышение над уровнем моря составляет здесь 130-145 м. На С и СВ обл., выходя за ее пределы, проходит вдоль лев. берега р. Клязьма обширная Нерльско-Клязьминская низина, также богатая оз. и болотами. Выс. над уровнем моря здесь всего 80-100 м.

Климат обл. умеренно-континентальный, с теплым летом и умеренно холодной зимой. Средняя температура января составляет -12° , июля $+18^{\circ}$. Годовое количество осадков колеблется от 480 до 580 мм.

Терр. обл. целиком входит в подзону смешанных лесов лесной зоны. Наиболее крупные массивы леса сохранились в Александровском, Гусь-Хрустальном, Киржачском, Селивановском и Судогодском р-нах. В других районах леса испытали значительное антропогенное воздействие.

Преобладающим видом почв являются подзолистые, характерные для подзоны смешанных лесов. В Суздальско-Юрьевском ополье широко распространены значительно более плодородные черноземовидные почвы, происхождение которых недостаточно ясно. В Мещерской и Нерльско-Клязьминской низменностях встречаются значительные массивы торфяно-болотных почв, а в поймах крупных рек - пойменно-луговые почвы.

Важнейшая водная артерия обл. - р. Клязьма, лев. приток р. Ока, пересекающая ее терр. с ЮЗ на СВ. К ее бассейну принадлежит большинство мелких рек Владимирщины. Основные лев. притоки Клязьмы - рр. Киржач, Пекша, Колокша, Нерль Клязьминская, Уводь, Теза, Лух,

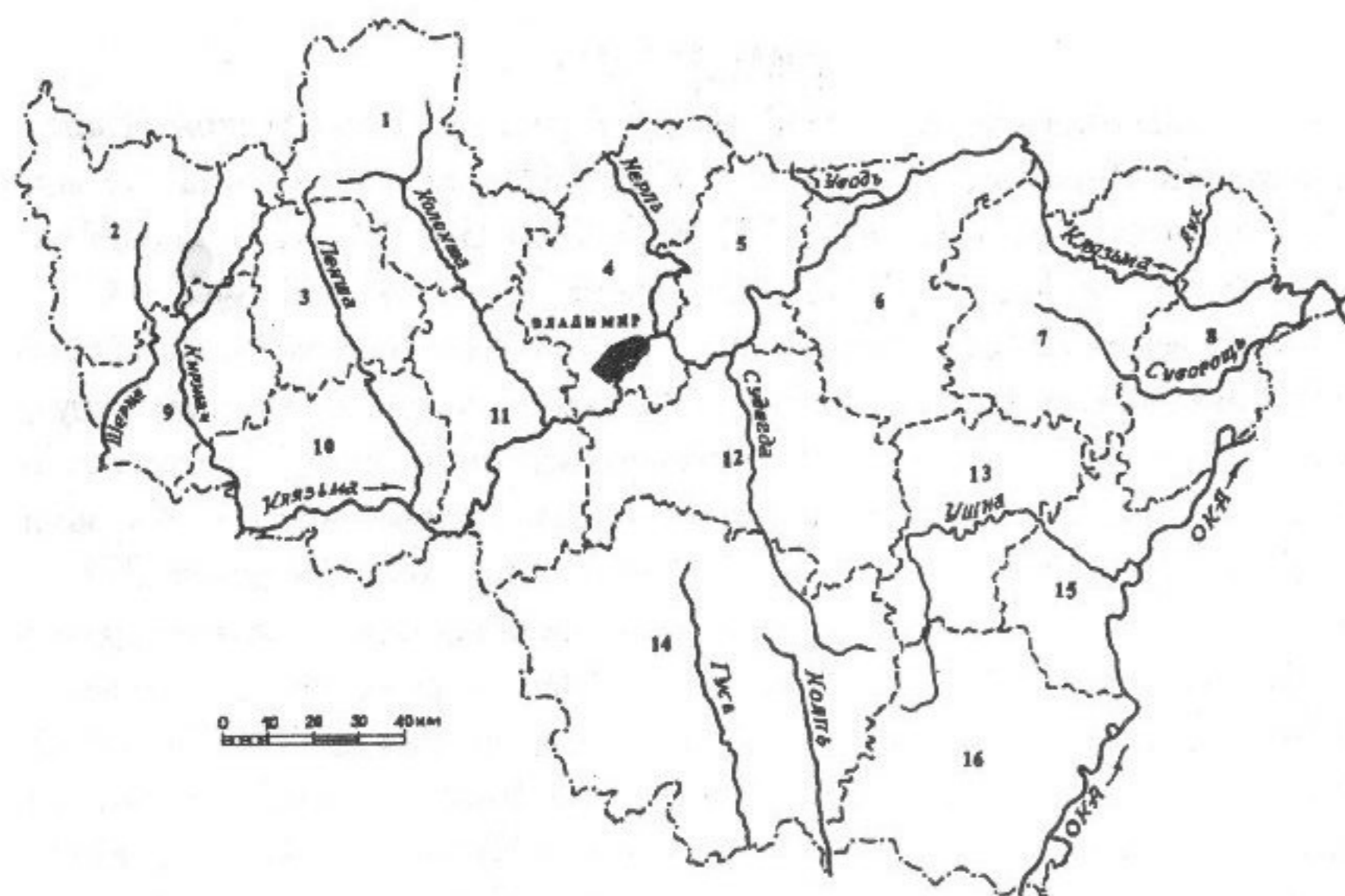


Рис. 1. Владимирская обл. Административное деление

1 - Юрьев-Польский р-н; 2 - Александровский р-н; 3 - Кольчугинский р-н; 4 - Суздальский р-н; 5 - Камешковский р-н; 6 - Ковровский р-н; 7 - Вязниковский р-н; 8 - Гороховецкий р-н; 9 - Киржачский р-н; 10 - Петушинский р-н; 11 - Собинский р-н; 12 - Судогодский р-н; 13 - Селивановский р-н; 14 - Гусь-Хрустальный р-н; 15 - Муромский р-н; 16 - Меленковский р-н

единственный крупный прав. ее приток - р. Судогда. Вост. граница обл. на протяжении 114 км проходит по лев. берегу одной из крупнейших рек Центр. России - Оки. К ее бассейну на терр. обл., помимо Клязьмы, относятся рр. Гусь, Унжа, Ушна, Суворощь. Некоторые реки СЗ обл. относятся к волжскому бассейну. Таковы, напр., рр. Кубрь и Дубна, заходящие на терр. обл. своими верховьями. Крупные реки, как Ока или Клязьма, имеют хорошо развитые долины, широкие поймы. На терр. обл. расположено более 300 мелких и крупных озер.

* *
*

Первые сведения об археологических памятниках на терр. нынешней Владимирской обл. восходят к 1-й пол. 19 в. (Доленга-Ходаковский З. 1820; Протопопов Я. 1840; Титов А.А. 1840; см. также: Маслов В.М.

1983).

Научные археологические исследования начались на Владимирщине в сер. прошлого столетия, в период зарождения русской археологической науки, произошедшего на фоне возрастания интереса к отечественным древностям. Первые раскопки здесь осуществил граф А.С. Уваров, исследовавший место предполагаемого княжьего двора в Суздале и городище у с. Кидекша. В последующие несколько лет им были проведены массовые раскопки древнерусских погребальных памятников - курганов. За четыре года в окрестностях Суздаля, Юрьева-Польского, а также Переславля-Залесского, входившего тогда во Владимирскую губ., им было раскопано свыше 7000 насыпей в десятках могильников, а также обследовано большое количество городищ р.ж.в. и средневековья (Уваров А.С. 1871). Столь масштабных археологических работ русская археология никогда не знала. При всей значимости полученных А.С. Уваровым вещевых материалов, его раскопки принесли и немалый вред археологической науке, т.к. велись на недостаточном даже для того времени научно-методическом уровне и привели к исчезновению многих памятников без необходимой научной фиксации (Спицын А.А. 19056; Рябинин Е.А. 1988; иную точку зрения см.: Лапшин В.А. 1990).

С именем А.С. Уварова связано и нач. изучения памятников каменного века на Владимирщине. В Муромском у. им было открыто и обследовано несколько стоянок с каменными орудиями, в т.ч. Карачаровская стоянка эпохи палеолита, - древнего каменного века (Уваров А.С. 1881), которая долгое время считалась самой северной в Вост. Европе (Замятнин С.Н. 1929).

В 1850-е гг. значительные курганные раскопки на С Владимирской губ. проводил П.С. Савельев (Савельев П.С. 1859; Спицын А.А. 19056), курганы близ Владимира и Суздаля исследовал К.Н. Тихонравов (Тихонравов К.Н. 1866; 1867). Небольшие раскопки в Боголюбове вел В. Доброхотов (Доброхотов В. 1852).

В последней трети 19 в. в России разворачивается деятельность ряда научных о-в (ИАК, РАО, МАО и др.), занимавшихся вопросами археологии, создаются, в т.ч. и во Владимире, губернские архивные комиссии, в сферу интересов которых входит и археология, появляются музеи, развивается краеведение. Это не могло не сказаться и на изучении памятников археологии. Особое внимание исследователей привлек в то

время район Муром. В 1877-1878 гг. муромские краеведы П.П. Кудрявцев и Н.Г. Добрынкин открыли и частично исследовали здесь ряд памятников, среди которых - известная стоянка Елин бор, относящаяся к мезолиту - среднему каменному веку, раннесредневековый Максимовский могильник, древнерусские курганы у д. Зименки и др. (Добрынкин Н.Г. 1896). Впоследствии эти памятники неоднократно привлекали внимание археологов. В те годы на Владимирщине работали также Н.Г. Керцелли, Ф.Д. Нефедов и др. видные русские археологи. Итоги полувековой археологической деятельности на терр. Владимирского края подведены А.А. Спицыным (Спицын А.А. 1899).

В нач. 20 в. археологическая карта Владимирской губ. продолжала пополняться. Из наиболее крупных работ того времени следует отметить раскопки курганов на р. Шерна в пределах нынешнего Киржачского р-на, проведенные Г. Дрижаченко (Дрижаченко Г. 1907), исследование Н.Е. Макаренко при подготовке Владимирского областного археологического съезда средневековых Новленского и Заколпского могильников в нынешних Селивановском и Гусь-Хрустальном р-нах, оставленных финскими племенами муромы и мещеры (Макаренко Н.Е. 1908), охранные раскопки Подболотьевского финского могильника под Муромом (Травчетов Н.П. 1910; Городцов В.А. 1914). Одновременно с раскопками проводились разведочные работы. Продолжалось выявление первобытных памятников (Городцов В.А. 1905; Щеглов Н.А. 1901). Исследование дюнных поселений каменного и бронзового веков в долине Клязьмы вели Н.М. Соколов и П.Н. Попов (Соколов Н.М., Попов П.Н. 1917). К.К. Романовым были начаты архитектурно-археологические исследования в Юрьеве-Польском.

После перерыва, вызванного Первой мировой войной и революцией, археологические исследования на Владимирщине возобновились в нач. 1920-х гг. Зав. Муромским музеем Ф.Я. Селезнев открыл в эти годы ряд новых памятников различных эпох в окрестностях Мурома, провел небольшие раскопки муромских грунтовых могильников (Селезнев Ф.Я. 1925; 1926; 1928). А.А. Иванов (Владимирский музей) обследовал мещерский Пустошенский могильник, ныне находящийся в пределах Московской обл. (Иванов А.И. 1925), и городище Кляземский городок, остатки древнерусского г. Стародуб (Иванов А.И. 1926). Он же составил перечень памятников археологии Владимирщины и обобщил данные о

проводившихся там археологических исследованиях (Иванов А.И. 1927). В 1924 г. разведочные работы в окрестностях Мурома провел О.Н. Бадер (Бадер О.Н. 1927).

В 1925-1929 гг. муромское течение Оки, Мещера и Поклязьменье вошли в сферу деятельности Антропологической комплексной экспедиции Института антропологии МГУ под рук. Б.С. Жукова. В работах этой экспедиции принимали участие сотрудники ряда других центральных научных учреждений, а также Муромский, Вязниковский и некоторые другие музеи Владимирщины. Работы экспедиции "позволили представить все основные стадии и варианты истории первобытной культуры в долине Оки, их общую стратиграфию, хронологическую последовательность и взаимовлияние и внесли значительные коррективы в прежние представления о неолите Оки" (Бадер О.Н. 1969. С. 25). Из наиболее крупных работ сотрудников этой экспедиции на терр. нынешней Владимирской обл. следует отметить раскопки А.В. Збруевой поселения эпохи бронзы у д. Липки (Zbrujeva A.V. 1929) и О.Н. Бадера на стоянке Холомониha (Bahder O. 1929). В 1927 и 1929 гг. О.Н. Бадером были проведены небольшие исследования на городищах у с. Пировы Городищи в Вязниковском р-не и Лысая Гора в Гороховецком р-не (Бадер О.Н. 1966. С. 24).

Важным этапом в изучении каменного века в Окском бассейне стали раскопки М.В. Воеводским в 1934 г. мезолитической стоянки Елин бор в Меленковском р-не, выявленной еще в кон. 19 в. (Воеводский М.В., Борисковский П.И. 1937).

Перед Великой Отечественной войной разведки во Владимирской обл. проводил А.Ф. Дубынин, выявивший ряд памятников р.ж.в. и средневековья. Им же были начаты раскопки Малышевского грунтового могильника, оставленного финским племенем мурома. Эти весьма результативные исследования были продолжены уже в послевоенные годы. Большие работы на памятниках разных эпох были проведены директором Муромского музея И.П. Богатовым.

В этот период началось широкое исследование древнерусских городов Владимирщины, связанное, в частности, с их архитектурными памятниками. Еще в 1925-1927 гг. К.К. Романов произвел небольшие по объему архитектурно-археологические работы близ Георгиевского собора в Юрьеве-Польском. С 1934 г. возобновились раскопки в Суздале,

проводившиеся под рук. Н.Н. Воронина (Воронин Н.Н. 1941), А.Д. Варганова (Варганов А.Д. 1945а; 1945б; 1955), А.Ф. Дубынина (Дубынин А.Ф. 1945). В 1933 и 1935 гг. А.Д. Варгановым и Н.Н. Ворониным исследовалось городище Кидекша близ Суздаля. В 1934-1939 гг. Н.Н. Воронин вел раскопки в Боголюбове, в 1936-1938 гг. - во Владимире (Воронин Н.Н. 1945).

Большие успехи в изучении археологии Владимирщины были достигнуты в послевоенные годы. Разведки и раскопки этого времени, как и последних предвоенных лет, совершенствовались в методическом плане, в методологическом отношении представляли исследования с четко выраженной исторической направленностью, ведущиеся для воссоздания конкретной истории на материалах археологических памятников различных эпох. При изучении древнейших памятников археологии все чаще стали применяться методы естественных наук. Исследование средневековых памятников связывалось с данными письменных источников. В результате происходило плодотворное взаимодействие различных видов информации о далеком прошлом края. Как и в довоенные годы, большую помощь археологам центральных учреждений (ИА, ГИМ, МГУ и др.) оказывали местные музеи и краеведы. После образования Археологического отдела в ВСМЗ с 1972 г. успешно работают археологические экспедиции этого музея. Следует особо отметить многолетние изыскания владимирского археолога В.П. Глазова, с 1968 по 1992 гг. систематически проводившего планомерные разведки и охранные раскопки на терр. обл., выявившего более сотни новых и проверившего нынешнее состояние многих десятков ранее известных памятников (см., напр.: Глазов В.П. 1969; 1973; 1974; 1977; 1980; 1981). К сожалению, не все памятники, изучавшиеся им, нашли достаточно полное отражение в литературе и отчетной документации. В.П. Глазов является автором утвержденных охранных зон археологических памятников обл. Значительно расширились в послевоенные годы и масштабы археологических исследований на Владимирщине. Раскопки велись на памятниках всех эпох.

Наиболее важным результатом изучения каменного века на Владимирщине и в Вост. Европе в целом является исследование стоянки Сунгирь близ Владимира, относящейся к верхнему (позднему) палеолиту. Стоянка была открыта в 1955 г. при карьерных работах, систематические раскопки ее велись (с небольшими перерывами) с 1956 по 1989 гг. под

руководством О.Н. Бадера, а в последние годы - Л.А. Михайловой. В комплексном изучении богатейших и разнообразных материалов этого памятника принимали участие сотрудники различных научных учреждений, участники нескольких конференций и симпозиумов, в т.ч. международных. Все это позволило всесторонне охарактеризовать физико-географические условия верхнего палеолита на Русской равнине, животный и растительный мир этого времени, быт и культуру верхнепалеолитического человека в Полязье, получить важные материалы к решению проблемы заселения человеком Вост. Европы и ряда других важных вопросов (Бадер О.Н. 1959; 1960; 1961а; 1967; 1973; 1974; 1978; Бадер О.Н., Громов В.И., Сукачев В.Н. 1966; Сунгирь. Антропологические исследования. 1984). В результате стоянка Сунгирь получила мировую известность. В 1981 г. Л.А. Михайловой на терр. Владимира был выявлен и частично исследован еще один верхнепалеолитический памятник - стоянка Русаниха (Михайлова Л.А. 1985).

Значительно расширились наши представления о мезолите. Л.В. Кольцовым были проведены новые раскопки стоянки Елин бор, позволившие уточнить ее относительную и абсолютную хронологию, во многом по-новому определить место этого памятника в системе каменного века Вост. Европы (Кольцов Л.В. 1966; 1973; 1976). А.Н. Сорокиным был выявлен ряд новых мезолитических памятников. Некоторые из них были достаточно полно изучены стационарными раскопками (Сорокин А.Н., Мошенина Н.Н. 1977; Сорокин А.Н. 1978; 1981а; 1981б; 1983; 1984; 1990). Местонахождения каменных орудий предположительно мезолитического времени выявлены во многих пунктах В.П. Глазовым. На СВ обл. М.Г. Жилиным в последние годы был открыт ряд новых мезолитических стоянок.

Стационарными раскопками и широкими разведками продолжалось изучение памятников позднего каменного века - неолита. В этом направлении в разные годы работали Е.И. Диков, В.П. Глазов, М.Г. Жилин, М.П. Зиминая (Шахматова), Л.А. Михайлова, В.М. Раушенбах, Б.А. Сафонов, В.Я. Сергин, В.В. Сидоров, И.К. Цветкова и другие археологи. Работы в области изучения неолита Владимирщины лишь частично нашли отражение в публикациях (см., напр.: Горюнова Е.И. 1949; Зиминая М.П. 1963; Диков Е.И. 1968; 1970; Диков Е.И., Раушенбах В.М. 1971; Раушенбах В.М. 1972; Сидоров В.В. 1975а;

Михайлова Л.А. 1977; 1979; 1980; 1981; 1983). Были выявлены памятники с материалами ранне-неолитической верхневолжской к-ры, ранее на терр. обл. не известные (Михайлова Л.А. 1977; 1979). Материалы неолитических памятников Владимирской и соседних обл. позволили выделить и достаточно полно охарактеризовать льяловскую, балахнинскую, рязанскую и волосовскую к-ры развитого и позднего неолита. В 1960-е гг. была подготовлена, а в 1970 г. опубликована сводка известных к тому времени памятников каменного века в Окском бассейне, включая и памятники Владимирской обл. (Грехова Л.В., Полякова Г.Ф., Раушенбах В.М., Цветкова И.К. 1970). В свете дальнейших исследований эта сводка представляется теперь уже далеко не полной.

Многие из обнаруженных и исследовавшихся в рассматриваемый период неолитических памятников содержали и напластования эпохи бронзы. Из наиболее крупных работ на памятниках бронзового века следует отметить раскопки Т.Б. Поповой в 1963-1965 гг. курганов поздняяковской к-ры у д. Битюково и с. Борисоглеб в Муромском р-не, содержащих богатый и разнообразный материал, позволивший значительно расширить и уточнить наши представления о носителях этой к-ры (Попова Т.Б. 1965; 1967; 1969; 1970а). Т.Б. Поповой была составлена карта памятников поздняяковской к-ры, включавшая и сведения о владимирских поселениях и могильниках (Попова Т.Б. 1970б). И эта сводка, ко времени составления достаточно полная, сейчас уже в значительной мере устарела. В Ковровском р-не А.Ф. Дубыниным был выявлен грунтовый могильник фатьяновской к-ры (Дубынин А.Ф. 1954). Л.А. Михайловой и Н.Н. Мошениной исследовался курганный могильник абашевской к-ры (Мошенина Н.Н. 1983). Эти погребальные памятники пока являются единственными для указанных к-р на терр. Владимирской обл. Интересные результаты были получены при раскопках поселения у д. Ново в Вязниковском р-не, где был выявлен слой к-ры ранней сетчатой керамики позднего периода бронзового века, еще недостаточно изученной (Михайлова Л.А. 1980).

Систематическое изучение памятников р.ж.в. не производилось. Тем не менее, А.Ф. Дубынин провел небольшие исследования городища у д. Ознобишино на р. Ушна, а Л.А. Михайлова - весьма результативные раскопки на городище дьяковской к-ры у с. Пировы Городищи в Вязниковском р-не (Михайлова Л.А. 1978; 1988). В 1970-1980-е гг.

Н.Л. Щелоковой, Т.Ф. Мухиной и А.Е. Леонтьевым проводились раскопки на городище у с. Васильково в Суздальском р-не, имевшем напластования р.ж.в. и более позднего времени (Лапшин В.А., Мухина Т.Ф. 1988). А.Е. Леонтьевым в 1984-1986 гг. исследовалось весьма интересное городище Выжегша в Юрьев-Польском р-не, нижний горизонт культ. слоя которого также относится к р.ж.в. (Леонтьев А.Е. 1988). Ряд городищ и селищ р.ж.в. был обследован в ходе разведочных работ в различных р-нах обл.

Значительные результаты были достигнуты в изучении памятников раннего средневековья, принадлежавших дославянскому финно-угорскому населению Владимирского края. А.Ф. Дубынин завершил начатые еще в предвоенные годы раскопки Малышевского грунтового могильника, принадлежавшего муроме (Дубынин А.Ф. 1949а; 1949б; 1952). Ряд муромских поселков и могильников был исследован Муромской экспедицией ИИМК и Муромского музея под рук. Н.Н. Воронина и Е.И. Горюновой (Воронин Н.Н. 1947; Горюнова Е.А. 1949; 1950; 1953; 1961). Н.Н. Мошенина в 1970-е гг. вела раскопки грунтового могильника Сунгирь близ Владимира, датированного 10-12 вв. и оставленного другим финно-угорским племенем - мерей. В.А. Лапшиным исследовалось мерянское селище у с. Кибол близ Суздаля (Яковлева Т.Ф. 1979; Лапшин В.А. 1980; 1981; 1983). Памятники этого времени изучались и в процессе разведок и связанных с ними небольших рекогносцировочных раскопок. Такие работы проводил, напр., в 1975-1976, 1983-1986, 1988-1992 гг. А.Е. Леонтьев. Все эти исследования внесли значительный вклад в разрешение проблем, связанных с дославянским населением Владимирского края: вопросов его быта и культуры, особенностей х-ва, взаимоотношений со славянами, ассимиляции в процессе славянской колонизации этой терр. и др.

Наиболее крупные раскопки, существенно обогатившие историческую науку, были проведены в послевоенные годы на славяно-русских памятниках Владимирщины, особенно на терр. древнерусских городов.

Изучение архитектурно-археологических объектов, оборонительных сооружений, культ. слоя и исторической топографии Владимира проводили в 1945, 1953, 1955 гг. Н.Н. Воронин (Воронин Н.Н. 1949; 1959; 1961; 1962), в 1961 г. - В.В. Седов (Седов В.В. 1963), в 1970, 1983-1989 гг. - В.П. Глазов (Глазов В.П. 1974; 1981), в 1970-е гг. - Н.Н. Мошенина

(Мошенина Н.Н. 1978), в кон. 1970-х гг. - Н.И. Громова (Громова Н.И. 1979; 1980). Для изучения Муром, одного из древнейших русских городов, и его окрестности в 1940-1950-е гг. много сделала уже упоминавшаяся Муромская экспедиция ИИМК и Муромского музея (Воронин Н.Н. 1947; Горюнова Е.И. 1949; 1950; 1953; 1955; 1961). В 1980-е гг. раскопки в Муроме были возобновлены Н.Е. Чалых (Чалых Н.Е. 1987).

Весьма результативные раскопки, давшие яркое представление о жизни рядового русского города в домонгольский период, проводились на городище у с. Пировы Городищи в Вязниковском р-не, являющемся остатками известного по письменным источникам г. Ярополч Залесский (Седов В.В. 1961а; Седов В.В., Седова М.В. 1968; Седова М.В. 1963; 1965; 1969а; 1971; 1972; 1973; 1978).

Наибольшим вниманием археологов отмечен Суздаля, где, как уже указывалось, первые раскопки были проведены в сер. прошлого века. В послевоенные годы изучение древнего Суздаля вели А.Д. Варганов в 1944-1950 гг., Н.Н. Воронин в 1958 г., В.В. Седов в 1967, 1968 и 1970 гг. (Седов В.В. 1969; 1971; 1975), В.П. Глазов в 1969, 1971-1973 и 1986 гг. (Глазов В.П. 1973), П.Н. Куглюковский в 1973 г. (Куглюковский П.Н. 1974). С 1974 по 1991 г. здесь работала экспедиция ИА и ВСМЗ под рук. М.В. Седовой (Седова М.В., Беленькая Д.А., Сабурова М.А. 1975; Седова М.В., Сабурова М.А. 1976; Седова М.В., Беленькая Д.А., Яковлева Т.Ф. 1977; Седова М.В., Беленькая Д.А., Громова Н.И., Сабурова М.А. 1978; Седова М.В. 1979; 1980а; 1980б; 1981а; 1981б; 1983; 1985а; 1985б; 1985в; 1986; 1987б; 1991; 1992). Были исследованы детинец и окольный город Суздаля, ряд поселений 12-13 вв., вошедших в черту города; установлены археологическая дата возникновения Суздаля, его историческая топография, изучены многочисленные остатки жилых, хозяйственных и производственных построек, получен огромный вещевой материал, позволивший всесторонне охарактеризовать быт, ремесленное производство, торговлю и другие стороны жизни одного из интереснейших городских центров Сев.-Вост. Руси на протяжении ряда столетий. Исследован также могильник древнего Суздаля на р. Мжара, изучение которого начал еще А.С. Уваров (Седова М.В. 1969б; Сабурова М.А., Седова М.В. 1977; 1984; Сабурова М.А. 1981; 1983; Сабурова М.А., Елкина А.К. 1991). В результате многолетних раскопок Суздаля стал одним из наиболее полно исследованных археологически древнерусских

городов.

Небольшие исследования проводились и в других городах Владимирщины - Гороховце (Седов В.В. 1959б; Седова М.В. 1981а), Александрове, где гл. обр. велись поиски древностей времен Ивана Грозного (Рыбаков Б.А. 1971; Рыбаков Б.А., Николаева Т.В. 1972), Юрьеве-Польском (Родина М.Е. 1993). В 1959 г. В.В. Седов, а в 1985-1988 гг. Т.А. Чукова продолжили раскопки на городище Кидекша близ Суздаля, являющемся остатками одной из резиденций Владимиро-Суздальских князей. Весьма интересными оказались обследования городищ древнерусского времени и позднего средневековья, проводившиеся с целью изучения древнерусского оборонительного зодчества Среднерусской экспедицией ИА, в т.ч. и на терр. Владимирской обл. (Раппопорт П.А. 1959; 1961; Воронин Н.Н., Гуссаковский А.П., Никитин А.В., Раппопорт П.А., Седов В.В. 1960). В 1975-1980 гг. Н.Н. Мошениной исследовалось Семьинское городище - остатки административного центра 12 в. (Мошенина Н.Н. 1977; 1978; 1979; 1980; Родина М.Е. 1992).

Изучались и сельские поселения. Наиболее крупные раскопки велись на селище у с. Весь (Мошенина Н.Н. 1992), Гнездиловском археологическом комплексе (Лапшин В.А., Мухина Т.Ф. 1988; Лапшин В.А. 1989), селище у с. Васильково (Яковлева Т.Ф. 1979) в Суздальском р-не. Большое число селищ древнерусского времени и позднего средневековья было выявлено при разведках.

* *
*

Древнейшие археологические памятники Владимирской обл. относятся к верхнему (позднему) палеолиту (древнему каменному веку), когда вслед за отступающим ледником происходило активное освоение человеком центр. районов Русской равнины. Первые люди на рассматриваемой терр. появились, вероятно, в один из периодов потепления (по-видимому, - брянский интерстадиал), ок. 30-25 тыс. лет назад. Климат в то время был значительно более холодным, чем нынешний. Материковый лед еще прочно занимал весь С Вост. Европы. В Окско-Клязьминском междуречье простиралась тогда холодная степь с травянистой растительностью и перелесками из ели, сосны, березы (Асеев А.А. 1959; Сукачев В.Н. 1966). Животный мир был представлен ныне вымершими мамонтом,

шерстистым носорогом, дикой лошастью, характерными для современной тундры сев. оленем, песцом, леммингом, такими лесными видами, как волк или заяц-беляк, а также некоторыми степными животными, как, напр., сайга (Гричук В.П. 1952. С. 120). Верхний палеолит характеризуется окончательным сложением человека современного вида, формированием раннепервобытной родовой общины (История первобытного общества. 1986. С. 131-226). Основу х-ва верхнепалеолитического человека составляли коллективная загонная охота на крупных животных и собирательство.

На Владимирщине известны три верхнепалеолитические стоянки. Одна из них, Карачаровская (см. № 359), исследованная еще в кон. 19 в. А.С. Уваровым (Уваров А.С. 1881; Замятнин С.Н. 1929; Бадер О.Н. 1975), ныне находится в черте г. Муром и, возможно, полностью или в значительной мере разрушена. Стоянка Русаниха в черте г. Владимир (см. № 1) была, вероятно, временным охотничьим стойбищем (Михайлова Л.М. 1985). Ее терр. в настоящее время также застроена. Наиболее интересна стоянка Сунгирь близ Владимира (см. № 573), получившая мировую известность благодаря многолетним исследованиям под рук. О.Н. Бадера (Бадер О.Н. 1959; 1961а; 1978; Сукачев В.Н., Громов В.И., Бадер О.Н. 1966; Сунгирь. Антропологические исследования. 1984). При ее раскопках получена богатейшая колл. вещевого материала, насчитывающая более 76 тыс. предметов, богатый и разнообразный фаунистический материал, прослежены места четырех наземных жилищ (вероятно, с покрытием из шкур животных на деревянном каркасе) и ряд других объектов, исследованы могилы, уникальные по составу и богатству сопровождающих находок.

Большинство орудий труда Сунгирьской стоянки, как и прочих позднепалеолитических памятников Владимирщины, было изготовлено из камня, преимущественно кремня. Отличаются совершенством формы и тщательностью обработки наконечники дротиков подтреугольной и миндалевидной формы. Среди других каменных орудий следует назвать отбойники, ретушеры, наковаленки для обработки камня, скребки, скобели, скребла, резцы, ножи, проколки-сверла и др., служившие для разделки мяса, обработки кожи, кости, дерева. Сунгирьскую стоянку отличает от других синхронных памятников Вост. Европы большое количество изделий из кости, рога, бивня мамонта, а также высокая техника обработки этих материалов. Среди таких орудий - наконечники копий и дротиков из

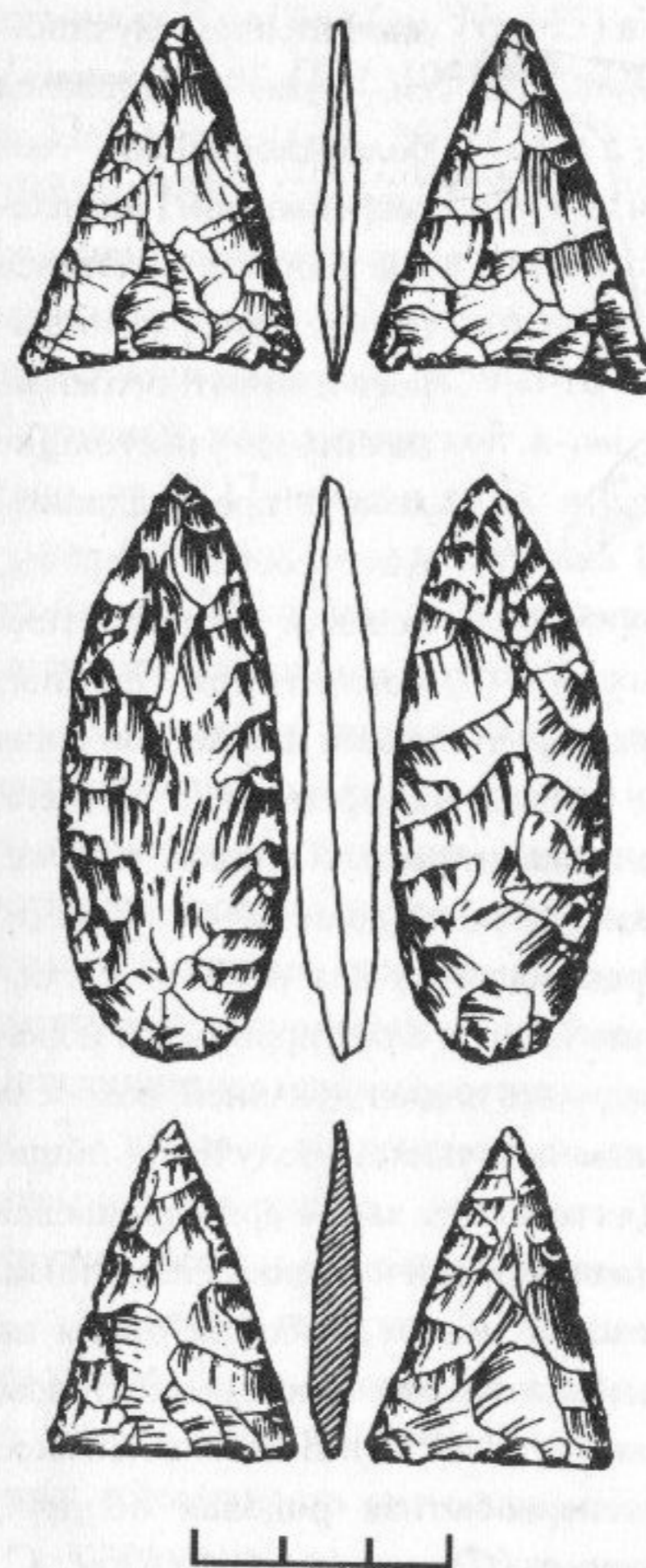


Рис. 2. Кремневые наконечники дротиков из раскопок стоянки Сунгирь

не выявлены.

Значительным количеством представлены на рассматриваемой терр. стоянки следующей за палеолитом эпохи по археологической периодизации - мезолита (средний каменный век), который большинством исследователей датируется 9-м - 1-й пол. 6-го тыс. до н.э. Мезолит относится уже к послеледниковому периоду. Климат в то время в рассматриваемом регионе

мамонтового бивня, землекопные мотыго-образные орудия и др. Из бивня мамонта изготавливались украшения - многочисленные бусы, браслеты, подвески и т.п., а также скульптурные фигурки животных, свидетельствующие о зарождении искусства.

Материалы палеолитических памятников Владимирщины позволяют предполагать, что заселение этой терр. в верхнем палеолите происходило с Ю, со Сред. Подонья (Бадер О.Н. 1961а; 1978. С. 201, 202; Грехова Л.В. 1970. С. 19), где известна большая группа позднепалеолитических стоянок костенковско-стрелецкой к-ры (Рогачев А.Н. 1957; Григорьев Г.П. 1970. С. 46-50). Памятники Владимирщины, по мнению О.Н. Бадера, могут быть объединены с близкими им по материальной культуре стоянками Средн. Дона в единую костенковско-сунгирьскую культурную общ-ность верхнего палеолита (Бадер О.Н. 1978. С. 201-243).

Памятники самого кон. палеолитической эпохи (финального палеолита) на Владимирщине пока

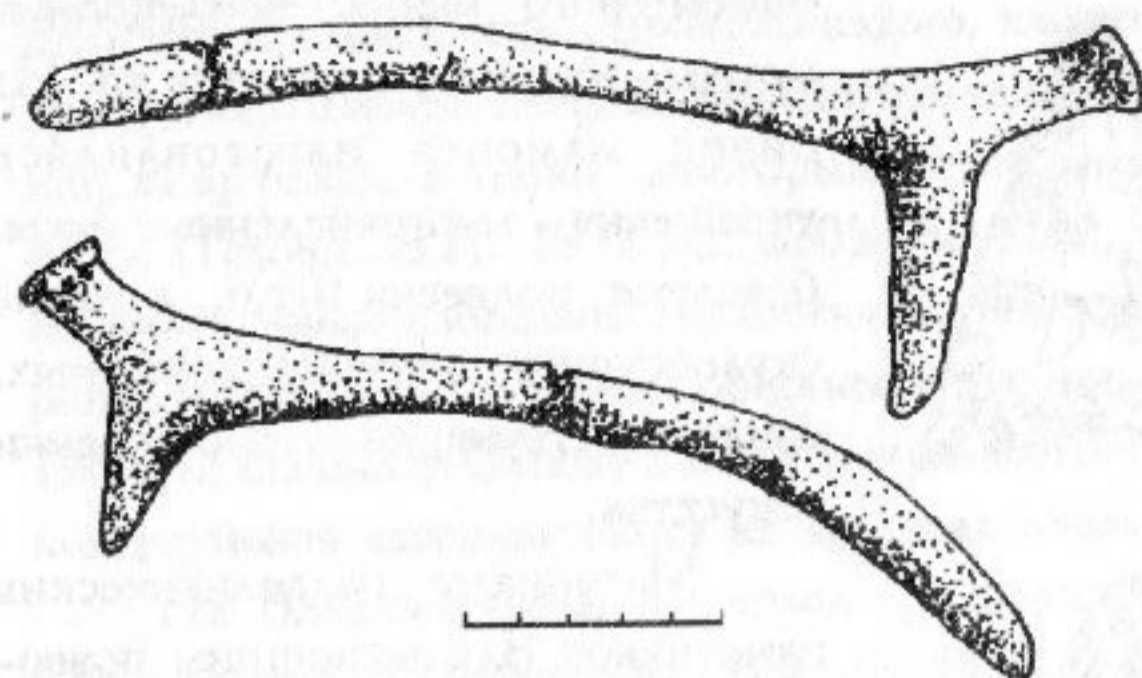


Рис. 3. Роговые мотыгообразные орудия из раскопок стоянки Сунгирь

значительно улучшился, хотя и оставался более холодным, чем современный. Потепление климата сказалось на эволюции растительного и животного мира: появились настоящие леса с преобладанием ели, сосны, березы, исчезли представители мамонтовой фауны,

животный мир постепенно приобрел характер, типичный для лесной зоны Евразии. Сформировалась водная сеть, близкая к современной. Уровень воды в реках понизился по сравнению с палеолитической эпохой, на Оке, Клязьме, Нерли образовались широкие речные долины с поймами, оформилась сеть озер, стариц, малых рек, удобных для рыбной ловли.

Мезолитический человек достаточно быстро адаптировался к новой природной среде: коллективная охота сменилась индивидуальной, возросла роль рыболовства, которое стало важным источником получения пищи, изменилась техника обработки камня. Для мезолита характерна кремневая индустрия с преобладающим изготовлением орудий на мелких пластинах. Был изобретен лук со стрелами. Переход к новым способам охоты на лесного зверя привел к уменьшению численности человеческих коллективов, к увеличению их подвижности (Воеводский М.В. 1950). В мезолитическое время продолжала существовать раннепервобытная родовая община, начала складываться племенная организация (Формозов А.А. 1957. С. 11).

Мезолитические стоянки известны на Владимирщине в разных районах в количестве нескольких десятков. В большинстве случаев они располагаются на мысах, краевых участках или останцах невысоких террас речных долин и озерных котловин, на дюнообразных всхолмлениях, обычно близко от воды. Они невелики по площади, иногда перекрыты напластованиями последующих эпох (Сорокин А.Н., Мошенина Н.Н. 1977; Сорокин А.Н. 1978; 1981а; 1981б; 1983; 1984; 1990). Более или менее значительные раскопки проводились лишь на трех памятниках:

стоянках Елин бор (см. № 345) в Меленковском р-не (Воеводский М.В., Борисковский П.И. 1937; Кольцов Л.В. 1966), Микулино (см. № 211) и Петрушино (см. № 212) в Гусь-Хрустальном р-не (Сорокин А.Н. 1981а; 1981б). Стоянка Елин бор имеет два мезолитических слоя. Верхний горизонт ее культ. слоя относится к более позднему времени. Нижний мезолитический слой этого памятника относится к раннему мезолиту и датируется временем ок. 9-8-го тыс. до н.э., верхний - к позднему этапу бутовской мезолитической к-ры, ареал которой охватывает обширную терр. от В. Поволжья до В. и Средн. Оки. Дата этой к-ры - кон. 8-го - нач. 6-го тыс. до н.э. Стоянка Петрушино относится к раннему этапу этой к-ры, Микулино - к позднему. В сев.-вост. части обл. М.Г. Жилиным выявлены памятники другой мезолитической к-ры - бутовской.

Кремневые орудия мезолитических памятников Владимирщины изготавливались преимущественно из пластин, как правило, миниатюрных по размерам. Среди них - наконечники стрел с частичной подправкой ретушью черешка и пера, резцы на углу сломанной пластины, скребки, преимущественно концевые, скобели, проколки и др. На поздних памятниках встречаются грубые топорovidные орудия. На стоянке Петрушино исследованы остатки двух полуземляночных жилищ площадью ок. 30 кв. м с кострищами на полу, на стоянке Микулино - остатки наземной постройки, имеющие вид гумусного пятна с находками, окруженного столбовыми ямками.

Уверенно говорить о преемственности позднепалеолитического и мезолитического населения рассматриваемой терр. пока нельзя из-за отсутствия здесь памятников финального палеолита. Однако исключать такую возможность нет оснований.

Следующая за мезолитом эпоха по археологической периодизации - неолит (новый, т.е. поздний каменный век), охватывающий период со 2-й пол. 6-го до нач. 2-го тыс. до н.э. Неолит Волго-Окского междуречья в основном совпадает с атлантическим и нач. суббореального климатических периодов, когда климат был более теплым, чем современный, а также более влажным - в атлантический период (ок. 5300-3000 или 5000-2500 гг. до н.э.), более сухим - в суббореальный (ок. 3000-750 или 2500-300 гг. до н.э.). Вся терр. обл. входила тогда в подзону широколиственных лесов лесной зоны (Нейштадт М.И. 1957).

Х-во неолитического человека рассматриваемого региона было

основано на охоте и рыболовстве. Каменные орудия теперь изготавливались преимущественно на отщепах, размеры их увеличились, высокого совершенства достигла двухсторонняя обработка орудий ретушью, а также техника шлифовки камня. Одним из важнейших изобретений стал каменный топор, необходимый в лесной зоне для рубки леса, строительства жилищ и т.п. В этот период появились лодки, лыжи, начали использоваться рыболовные сети. Наряду с луком и стрелами неолитические охотники применяли копья и метательные дротики, оснащенные крупными, тщательно выделанными кремневыми наконечниками весьма совершенной формы. Возросла роль рыболовства в х-ве, ставшего едва ли не важнейшим источником пищи. Развитие производительных сил вновь привело к увеличению численности человеческих коллективов, упрочению оседлости. К нач. неолита в рассматриваемом регионе относится изобретение глиняной посуды (керамики). С этого времени керамика с ее орнаментацией становится в археологии важнейшим индикатором для определения культурных и хронологических различий первобытных племен. К неолиту относится расцвет первобытнообщинного строя. В эту эпоху формируется позднепервобытная родовая община, высокого развития достигает племенная организация (История первобытного общества. 1986. С. 236-407).

Неолитические памятники на терр. Владимирской обл. представлены преимущественно стоянками - остатками поселений древних охотников и рыболовов. Они располагаются близко к воде, преимущественно на первых надпойменных террасах рек и озерных котловин, на всхолмлениях в пойме. Некоторые из них имеют мощные культурные напластования, содержат отложения разных периодов и разных к-р неолитической эпохи, иногда перекрыты слоями эпохи бронзы и более позднего времени. Известны неолитические стоянки, располагающиеся на местах более ранних мезолитических поселений. Могильники на терр. обл. неизвестны, за исключением двух погребений на Панфиловской стоянке (см. № 434). На рассматриваемой терр. известно более сотни неолитических поселений, причем нет оснований считать, что все они выявлены. Это свидетельствует о значительном увеличении плотности населения по сравнению с мезолитом. Нередко неолитические стоянки располагаются группами на небольшом расстоянии друг от друга, как, напр., на оз. Виша в Муромском р-не (см. № 364-379) или оз. Великое в Гороховецком р-не (см. № 138-156). Возможно, одна или несколько таких стоянок были постоянными

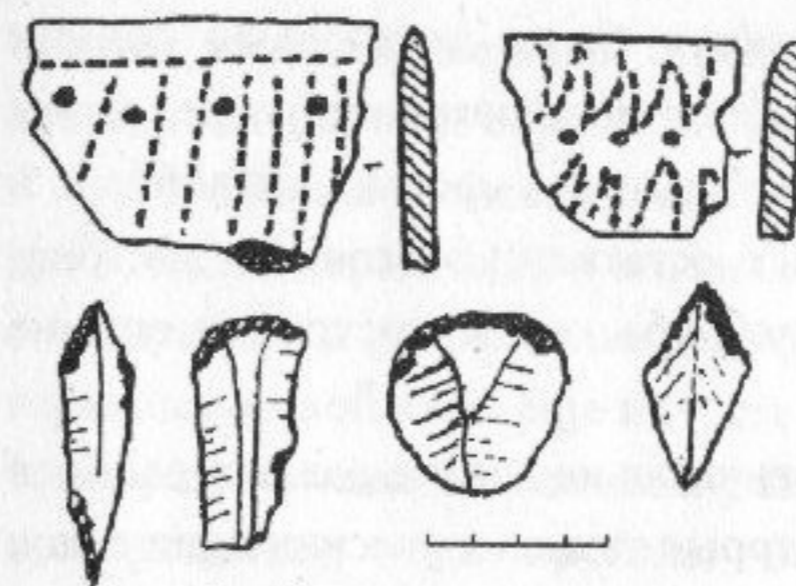


Рис. 4. Керамика и кремневые орудия раннеолитической верхневолжской к-ры

поселениями, другие - временными (Сидоров В.В. 19756). Неолитические памятники Владимирщины по керамике и другим признакам разделяются на несколько археологических к-р.

К раннему неолиту относится верхневолжская к-ра кон. 6-го - 4-го тыс. до н.э. Ареал ее охватывает все Волго-Окское междуречье и даже выходит за его пределы (Крайнов Д.А., Хотинский Н.А. 1971). Для нее характерны остродонные или круглодонные лепные (т.е. вылепленные от руки, без применения гончарного круга) слабо обожженные тонкостенные сосуды, орнаментированные наколами, прочерченными линиями и оттисками мелкого гребенчатого штампа, редко - без орнамента (гребенчато-накольчатая или накольчато-гребенчатая керамика). Такая посуда в небольшом количестве встречается в нижних горизонтах культ. слоя некоторых неолитических памятников обл., как, напр., на стоянке Колпь (см. № 201) близ д. Константиново Гусь-Хрустального р-на (Михайлова Л.А. 1977; 1979). "Чистых" слоев верхневолжской к-ры пока на Владимирщине не обнаружено. С керамикой этого типа связываются находки кремневых орудий мезолитического облика. Допустимо предположение, что носители верхневолжской к-ры были потомками местного мезолитического населения, а сама эта к-ра является связующим звеном между мезолитом и развитым неолитом.

Наиболее многочисленны на Владимирщине стоянки, относящиеся к культурной общности неолита с ямочно-гребенчатой керамикой, название которой связано с характерным обликом глиняных сосудов - лепных остродонных или круглодонных, поверхность которых сплошь украшена геометрическим орнаментом из рядов глубоких ямок, перемежающихся с полосами из оттисков гребенчатого, зубчатого, полулунного и других штампов, иногда - оттисками веревочки. Указанная культурная общность охватывает все Волго-Окское междуречье и выходит далеко за его пределы (Брюсов А.Я. 1952; Фосс М.Е. 1952). Большая часть памятников этой культурной общности относится к развитому и позднему

неолиту и лишь отдельные стоянки могут быть датированы ранним неолитом. На стоянках с ямочно-гребенчатой керамикой исследованы постройки округлой и подпрямоугольной в плане формы, наземные и полуземляночные, различных размеров, с остатками очагов или кострищ внутри. Впрочем, на терр. Владимирской обл. такие постройки еще не изучены.

При общем сходстве ямочно-гребенчатая керамика разных районов ее ареала имеет свои особенности в некоторых технологических признаках,

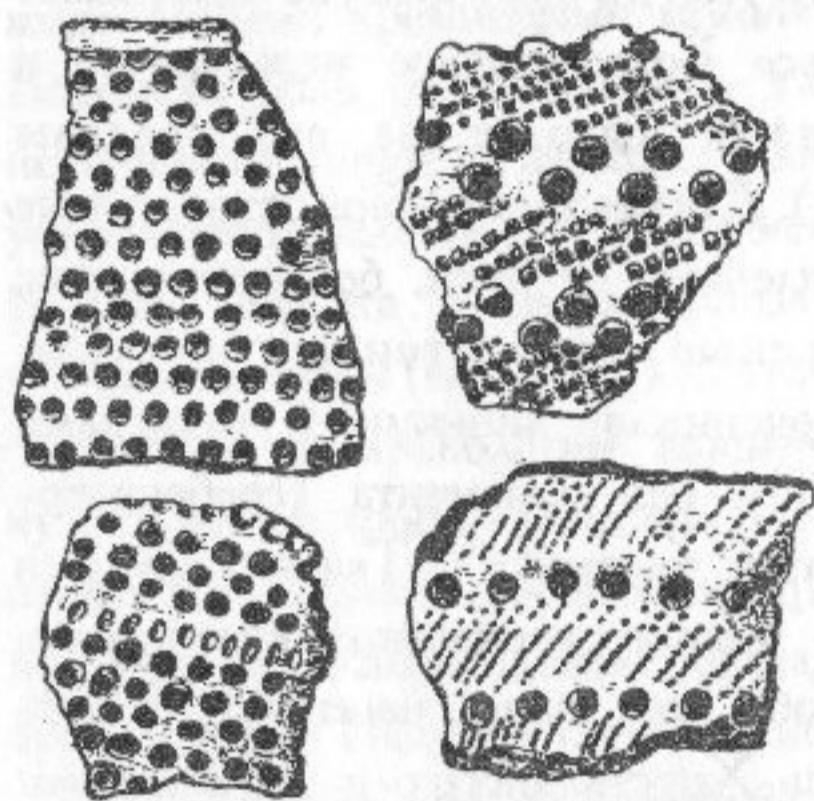


Рис. 5. Керамика неолитической льяловской к-ры

деталей формы и орнаментации. Это, наряду с другими признаками, дало возможность выделить в границах культурной общности с ямочно-гребенчатой керамикой ряд археологических к-р, занимающих ограниченные терр. (Брюсов А.Я. 1952; Третьяков В.П. 1972). Так, в зап. части Владимирской обл. выделяются памятники льяловской к-ры (Раушенбах В.М. 1953; 1970; Сидоров В.В. 19756), в вост. ее части - балахнинской к-ры (Цветкова И.К. 1963; Михайлова Л.А. 1979), в южн. - рязанской к-ры (Цветкова И.К. 1970; 1973). Лишь небольшое количество стоянок с ямочно-гребенчатой керамикой на терр. обл. исследовалось стационарными раскопками (см., напр.: Иванов А.И. 1927; Селезнев Ф.Я. 1928; Зимина М.П. 1963; Диков Е.И., Раушенбах В.М. 1971; Диков Е.И. 1972; Михайлова Л.А. 1977; 1979; 1980; 1981), остальные известны только по разведочным работам.

Каменные орудия, найденные на памятниках льяловской, рязанской и балахнинской к-р, изготавливались преимущественно из отщепов с применением техники двухсторонней обработки, разнообразны по формам, дифференцированы по назначению. Среди них - наконечники копий, дротиков и стрел, разнообразные по форме скребки, скобели, резчики, проколки и др. Встречаются каменные топоры и тесла с пришлифовкой лезвия или, реже, целиком зашлифованные. Некоторые из орудий,

прежде всего наконечники стрел, копий, дротиков, поражают совершенством и изяществом обработки. Широко применялись и костяные орудия.

Проблемы происхождения населения, оставившего памятники ямочно-гребенчатой керамикой, и его связи с носителями в целом более ранней верхневолжской к-ры еще недостаточно разработаны. Во всяком случае при решении этих проблем не следует сбрасывать со счетов определенные связи с местным мезолитическим населением, прослеженные в древнейших памятниках льяловской к-ры, в Волго-Окском междуречье считающейся наиболее ранней (Раушенбах В.М. 1964; Третьяков В.П. 1972. С. 42-50). Прекращение существования льяловской, рязанской и балахнинской к-р, вероятно, было результатом расселения в их ареале волосовских племен, речь о которых пойдет ниже, и ассимиляции ими населения с ямочно-гребенчатой керамикой.

Волосовская к-ра (Цветкова И.К. 1953; Крайнов Д.А. 1987; Третьяков В.П. 1990) была распространена на обширной терр. Волго-Окского междуречья и Средн. Поволжья. Нач. ее существования (протоволосовский этап) относят ко 2-й пол. 3-го тыс. до н.э., конец - к сер. 2-го тыс. до н.э. Для нее характерны круглодонные, а на поздних этапах развития - с уплощенным дном и плоскодон-



Рис. 6. Кремневые орудия развитого и позднего неолита




Рис. 7. Керамика волосовской к-ры

выделкой. Большинство их типов близки или идентичны найденным на памятниках льяловской, рязанской и балахнинской к-ры. В наиболее поздних волосовских памятниках встречаются отдельные медные предметы, попавшие туда, вероятно, от соседних племен, уже знавших выплавку меди и бронзы (Городцов В.А. 1925).

Слои с керамикой волосовской к-ры встречаются на многих первобытных памятниках различных районов Владимирской обл. Наиболее полно исследована Панфиловская стоянка (см. № 434) в Муромском р-не, на терр. которой обнаружены также два погребения (Городцов В.А. 1925; Горюнова Е.И. 1949; Герасимов М.М. 1955. С. 383), и стоянка Колпь (см. № 201) у д. Константиново в Гусь-Хрустальном р-не (Михайлова Л.А. 1981; 1983). Здесь выявлены остатки полуземляночных жилищ округлой или подпрямоугольной в плане формы, иногда соединенных между собой переходами, с очагами внутри. Стены построек имели столбовую конструкцию.

Проблема формирования волосовской к-ры решается однозначно. Существует представление о ее прикамском происхождении (Бадер О.Н. 1954; 1970; Халиков А.Х. 1969). Более обоснованной представляется точка зрения, разрабатываемая И.К. Цветковой и Д.А. Крайновым, о формировании этой к-ры в Волго-Окском междуречье и генетической связи ее с племенами культурно-исторической общности с ямочно-гребенчатой керамикой (Крайнов Д.А. 1987). Прекращение существования волосовской к-ры может рассматриваться как результат расселения в ее ареале пришлых разнотипных племен бронзового века и связанной с этим взаимной ассимиляции местных и пришлых групп населения.

В кон. 3-го - нач. 2-го тыс. до н.э. в лесной зоне Вост. Европы появились близкие по материальной культуре, обычаям, хозяйственному укладу и антропологическому типу племена, которые археологи объединяют в группу племен или к-ры шнуровой керамики и боевых топоров. На этой терр. они были, безусловно, пришлым (Брюсов А.Я. 1961). Не касаясь здесь сложной проблемы происхождения этих племен (основные точки зрения и библиографию см.: Брюсов А.Я. 1961; Крайнов Д.А. 1972; Мерперт Н.Я. 1976), отметим, что исходную терр. их расселения следует искать к Ю, ЮЗ или З от лесов Вост. Европы.

Племена шнуровой керамики и боевых топоров уже давно освоили животноводство и земледелие, которые стали основой их х-ва (История крестьянства... 1987. С. 141-149), достигли высокого совершенства в обработке камня, знали выплавку меди и бронзы, из которых изготавливали некоторые орудия труда, оружие, украшения. Они находились на стадии разложения первобытнообщинного строя, у них начала выделяться сильная родо-племенная верхушка. Со времени появления в Волго-Окском междуречье одной из групп этих племен, племен фатьяновской к-ры, здесь принято начинать новую эпоху по археологической периодизации - эпоху бронзы или бронзовый век.

Эпоха бронзы в Волго-Окском междуречье характеризуется появлением здесь не только фатьяновских, но и других пришлых племен иного происхождения, сложными взаимодействиями их с местным населением, сохранявшим еще неолитические традиции, и друг с другом, сложением на этой основе новых этнических общностей и групп (Бадер О.Н. 1970). В плане развития экономики этот период был временем не только знакомства с медью и бронзой, но и распространения на рассматриваемой терр. земледелия и животноводства, навыки которых были принесены сюда извне.

Памятники эпохи бронзы, охватывающей в Волго-Окском междуречье время от рубежа 3-2-го до самого нач. 1-го тыс. до н.э. и совпадающей в основном с суббореальным климатическим периодом, более теплым и сухим, чем современный, представлены на терр. Владимирской обл. поселениями и могильниками (грунтовыми и курганными) нескольких археологических к-ры: уже упоминавшейся фатьяновской, а также поздняяковской, абашевской и ранней сетчатой керамики. Эти памятники располагаются либо в тех же топографических условиях, что и неолитические,

либо на более высоких террасах, а иногда - и на коренных берегах рек.

Фатьяновская к-ра (рубеж 3-2-го - сер. 2-го тыс. до н.э.) занимала преимущественно зап. районы Волго-Окского междуречья и Ярославско-Костромское Поволжье (Городцов В.А. 1915; Кривцова-Гракова О.А. 1947а; Крайнов Д.А. 1972). Известны как грунтовые могильники этой к-ры, так и (реже) места поселений. Керамика фатьяновской к-ры - тонкостенные, тщательно изготовленные лепные сосуды шаровидной или бомбовидной формы, с цилиндрической шейкой или без нее, украшенные в верхней части орнаментом из полос, треугольников, бахром, выполненных оттисками мелкого зубчатого штампа, отпечатками шнура, нарезками и т.п. Она резко отличается по своему облику от посуды всех неолитических племен рассматриваемого региона. Из каменных орудий, характерных для фатьяновцев, нужно отметить полированные топоры со сверлиной для рукояти, плоские рабочие клиновидные топоры, кремневые наконечники стрел, листовидные и с черешком, ножи из широких пластинчатых отщепов и др. Медные и бронзовые вещи на поселениях и в могильниках редки, хотя фатьяновским племенам была хорошо известна металлургия меди и бронзы (Черных Е.Н. 1966).

Фатьяновские могильники, как правило, невелики по количеству погребений, содержат остатки труположений в скорченном положении, на лев. или на прав. боку, с различной ориентировкой. Глуб. могильных ям достигает 1,5-2,0 м. Погребения сопровождаются сосудами, боевыми и рабочими топорами, ножами, другими предметами из камня, рога, кости, иногда - металла.

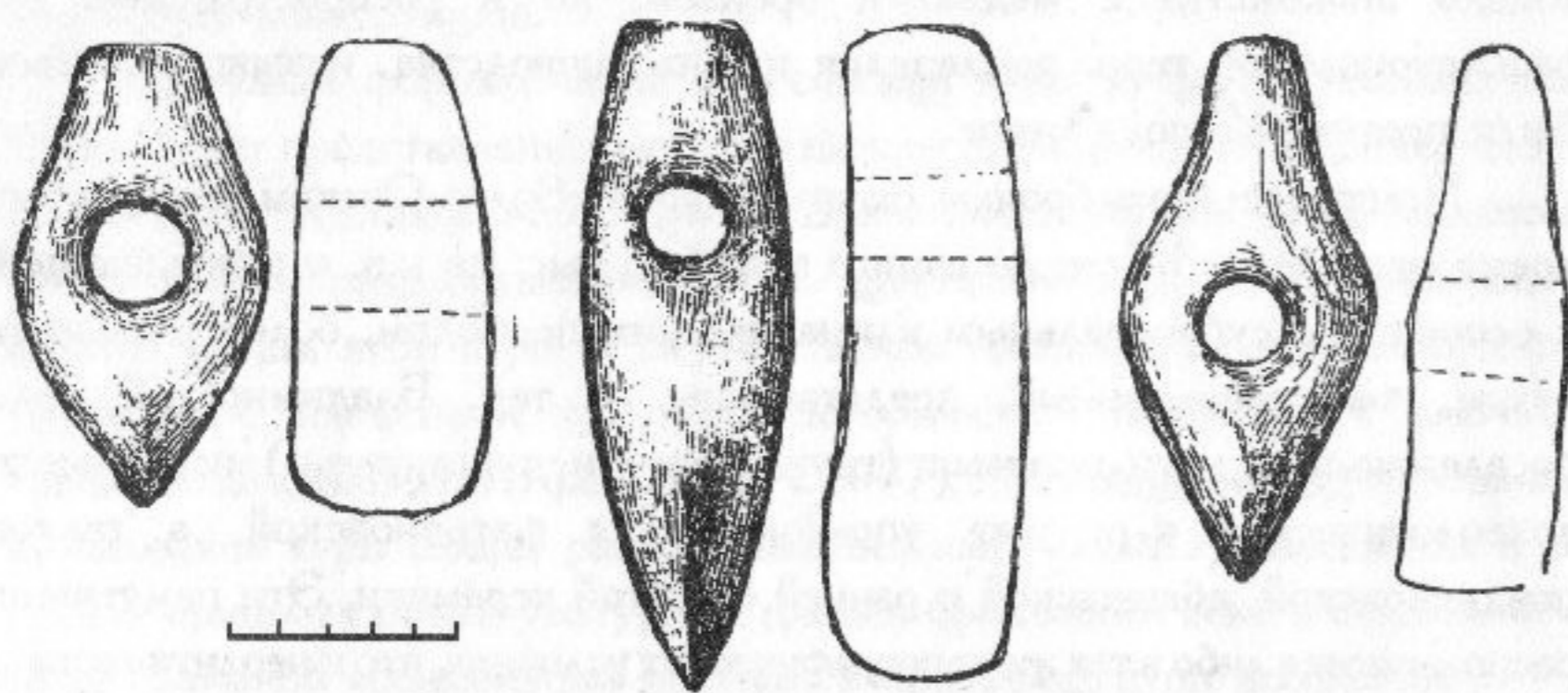


Рис. 8. Боевые топоры фатьяновской к-ры (случайные находки в г. Ковров)

На терр. Владимирской обл. исследован только один фатьяновский могильник, располагавшийся у с. Шашово, ныне вошедшего в черту г. Ковров (Дубынин А.Ф. 1954). В ряде районов обл. зафиксированы случайные находки фатьяновских боевых и рабочих топоров (Брюсов А.Я., Зимица М.П. 1966) и других предметов этой к-ры. Часть этих находок, возможно, указывает на места грунтовых могильников. На некоторых поселениях найдены обломки сосудов, по форме и орнаментации близких фатьяновским. Такая керамика всегда встречается вместе с керамикой других к-р эпохи бронзы или поздненеолитических. Поселений, имеющих напластования только фатьяновской к-ры, на терр. обл. не выявлено.

В Волго-Окском междуречье фатьяновцы столкнулись с местным волосовским населением, и, возможно, с сохранившимися еще группами потомков племен с ямочно-гребенчатой керамикой. Взаимоотношения их были, вероятно, далеко не мирными, о чем свидетельствует и археологический материал с терр. сопредельной Московской обл. (Раушенбах В.М. 1960). Тем не менее, археологически документированы и определенные контакты фатьяновцев с носителями волосовской к-ры (Гурина Н.Н. 1961; Третьяков П.Н. 1966. С. 88). О таких контактах свидетельствуют и материалы с терр. Владимирской обл.: на уже упоминавшейся Панфиловской стоянке волосовской к-ры найдены медные предметы, сделанные из фатьяновского металла (Черных Е.Н. 1966). Прекращение существования фатьяновской к-ры следует связывать, вероятно, с ассимиляцией ее носителей более многочисленными группами как местного, так и пришлого населения.

Значительно более полно представлены на терр. обл. поселения и могильники поздняяковской к-ры (Попова Т.Б. 1960; 1970а; 1970б; 1985; Археология СССР: Эпоха бронзы... 1987. С. 131-135). Эта к-ра датируется 2-й пол. 2-го тыс. до н.э., ареал ее охватывает значительную часть Волго-Окского междуречья и сопредельных районов Средн. Поволжья. Поздняковская к-ра сложилась на Средн. Оке в сер. 2-го тыс. до н.э. в результате проникновения сюда племен срубной к-ры из лесостепного Подонья (о срубной к-ре см.: Мерперт Н.Я. 1954; 1958; Кривцова-Гракова О.А. 1955; Либеров П.Д. 1964), смешения их с местными племенами и сложных взаимодействий с соседями. Для нее характерна преимущественно плоскодонная посуда баночной или

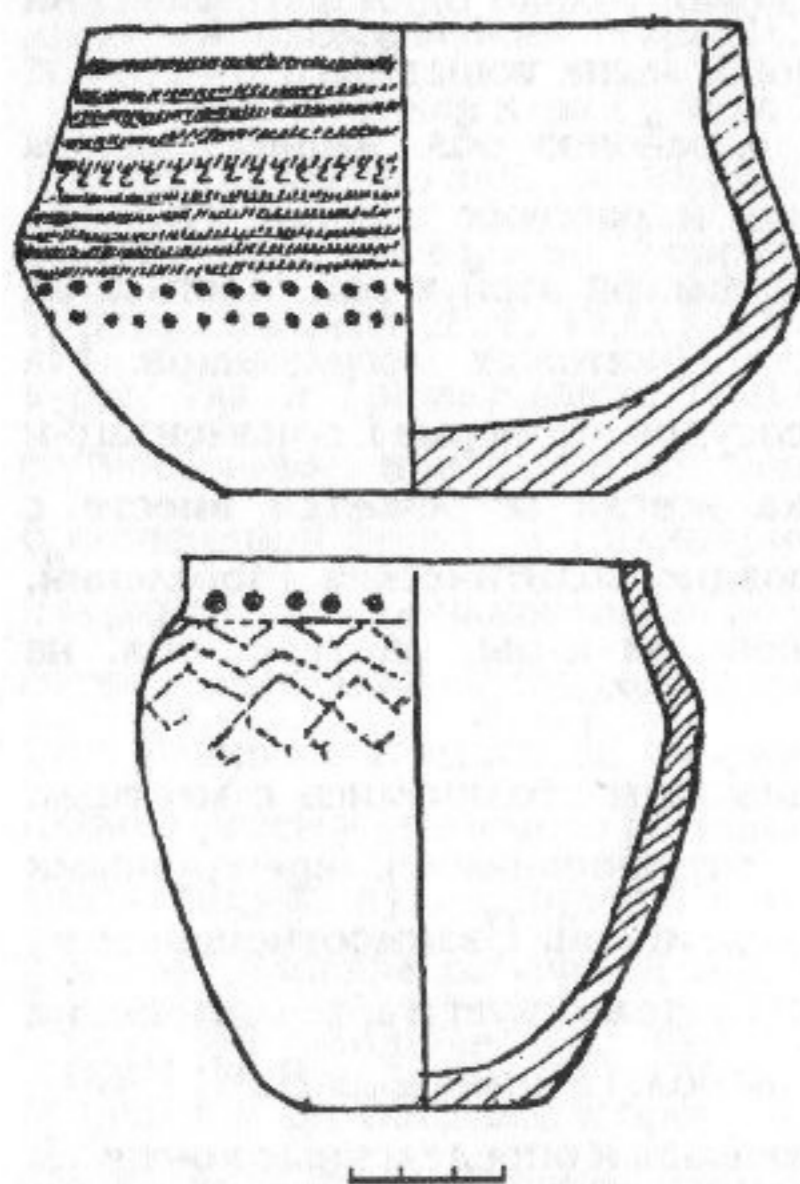


Рис. 9. Керамика поздняяковской к-ры из Битюковского могильника

посуда, речь о которой еще будет ниже. На поздняяковских поселениях и в могильниках, которые бывают грунтовыми и курганными, встречаются кремневые наконечники копий, стрел, дротиков, скребки, ножи и другие предметы, а также изделия из бронзы - топоры-кельты, ножи, наконечники копий, шилья, височные кольца, браслеты и т.п. Поздняяковские племена были земледельцами и скотоводами, однако охота и рыболовство играли еще весьма значительную роль в их х-ве. Следует отметить, что эти племена много сделали для распространения и становления земледелия и животноводства в Волго-Окском междуречье и В. Поволжье (Попова Т.Б. 1970а. С. 219-230; История крестьянства... 1987. С. 153-158).

На терр. Владимирской обл. керамика поздняяковской к-ры встречена на многих первобытных поселениях. Наиболее полно изучено поселение этой к-ры у д. М.Липки (см. № 78) в Вязниковском р-не (Zbrujeva A.V. 1929; Попова Т.Б. 1970б. С. 258. № 38). Здесь исследовано жилище подпрямоугольной в плане формы, столбовой конструкции, с немного заглубленным в землю полом, собрана большая колл. характерной поздняяковской керамики, каменных и бронзовых изделий. В Муромском

горшковидной формы, иногда острореберная, с орнаментацией гл. обр. в верхней части. Наиболее распространенные орнаментальные мотивы - горизонтальные зоны и ряды, ромбы, бахрома, меандры, выполненные оттисками зубчатого и других штампов, ямчатыми вдавлениями, оттисками веревочки, так наз. "жемчужинами" - выпуклинами, образованными вдавлением палочки с внутренней стороны сосуда до его обжига. На поздних памятниках поздняяковской к-ры широко распространяется керамика с отпечатками на внешней поверхности, напоминающими отпечатки ткани или сетки, так наз. "сетчатая", "псевдосетчатая" или "текстильная"

р-не у д. Битюково и с. Борисоглеб (см. № 385, 392) раскопаны курганные могильники с поздняяковскими погребениями (Попова Т.Б. 1965; 1967; 1969). Курганы представляли собой сильно расплывшиеся насыпи выс. до 1,5 м, диам. до 10 м. Захоронения производились в могильных ямах глуб. 0,5-2,0 м, размерами ок. 3х2 м, на подстилке из коры и листьев, в скорченном положении на лев. или прав. боку, головой преимущественно на СВ, сопровождалась глиняными сосудами, различными украшениями (бронзовые бусы, браслеты, бляхи, подвески и др.), бронзовыми ножами и кинжалами, кремневыми орудиями.

На р. Нерехта у д. Сенинские Дворики Ковровского р-на (см. № 310) исследовался единственный пока на Владимирщине курганный могильник абашевской к-ры (Мошенина Н.Н. 1983). Абашевская к-ра, также принадлежавшая земледельцам и скотоводам бронзового века, датируется 2-3-й четв. 2-го тыс. до н.э. Основной ареал ее располагается далеко к Ю и ЮВ от Волго-Окского междуречья (Кривцова-Гракова О.А. 1947б; Абашевская культура. 1961; Либеров П.Д. 1964; Пряхин А.Д. 1981), однако отдельные группы абашевцев проникали далеко на С, вплоть до В. Поволжья.

В кон. эпохи бронзы, в последней четв. 2-го тыс. до н.э., на огромной терр. лесной зоны от Вост. Прибалтики и Финляндии на З до Средн. Поволжья на В формируется новая археологическая к-ра или культ. область - к-ра ранней сетчатой керамики (Жуков Б.С. 1929; Бадер О.Н. 1966; 1970. С. 74-79; Патрушев В.С. 1989). Для нее характерна лепная

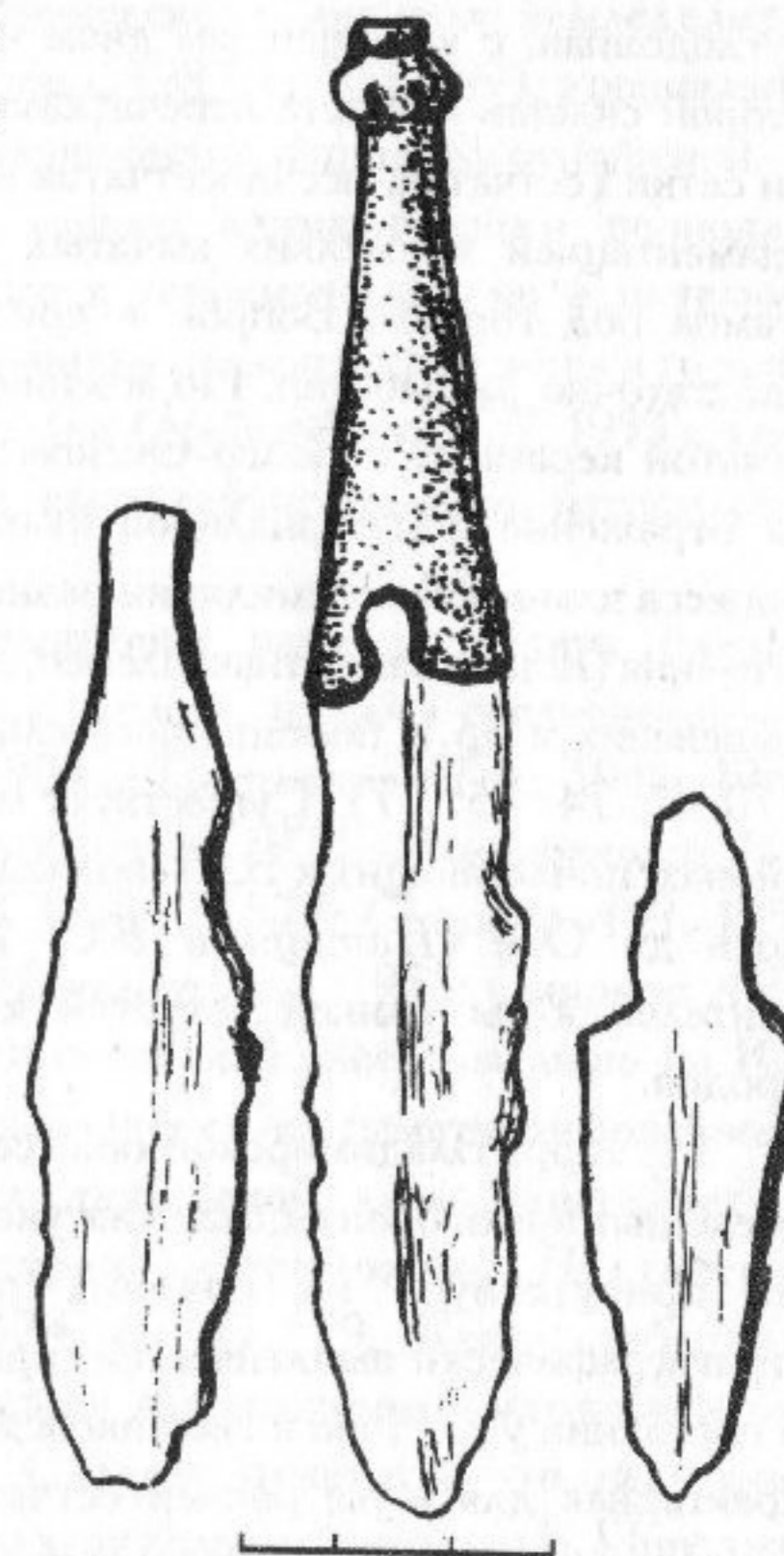


Рис. 10. Бронзовые ножи поздняяковской к-ры из Борисоглебского могильника

круглодонная, с уплощенным дном и плоскодонная посуда, поверхность которой сплошь покрыта отпечатками, напоминающими отпечатки ткани или сетки (сетчатая, псевдосетчатая или текстильная керамика), иногда с орнаментацией из мелких ямчатых вдавлений и отпечатков зубчатого штампа под горлом. Вопрос о других ее характерных признаках еще недостаточно разработан. По мнению О.Н. Бадера, формирование к-ры сетчатой керамики в Волго-Окском междуречье следует рассматривать как отражение в материальной культуре нач. сложного и длительного процесса взаимной ассимиляции разнотипных и разнотипных групп населения (потомков местных племен, а также фатьяновских, поздняяковских, абашевских и др.), постепенного слияния их в одно целое (Бадер О.Н. 1970. С. 74, 75, 77). Существует мнение о формировании этой к-ры в районах, прилегающих к В. Поволжью, и продвижении ее носителей к Ю, вплоть до Оки (Патрушев В.С. 1989). Все исследователи считают носителей к-ры ранней сетчатой керамики предками финно-угорских народов.

На терр. Владимирской обл. сетчатая керамика найдена на многих поселениях эпохи бронзы. Как уже указывалось, в значительном количестве она присутствует на поздних памятниках поздняяковской к-ры. Стратиграфически вычленимый горизонт с такой керамикой исследован на поселении у д. Ново в Вязниковском р-не (см. № 85). Здесь найдены характерная для к-ры ранней сетчатой керамики посуда с округлым и уплощенным дном, сплошь покрытая по внешней поверхности сетчатыми отпечатками и нерегулярным орнаментом из ямчатых вдавлений и отпечатков зубчатого и гребенчатого штампов по венчику и тулову, а также кремневые орудия (Михайлова Л.А. 1980). Изделия из меди и бронзы на поселениях с сетчатой керамикой эпохи бронзы редки, известны по материалам соседних с Владимирской обл. терр.

В нач. 1-го тыс. до н.э. в лесной зоне Вост. Европы начинается новая эпоха по археологической периодизации - эпоха раннего железа или р.ж.в. Верхним (поздним) ее рубежом принято считать 5 в. н.э. Эта эпоха характеризуется распространением выплавки железа из местных болотных руд, освоением кузнечной обработки этого металла, изготовлением из него различных орудий труда, оружия, других предметов. Однако орудия и бытовые предметы из кости и даже камня в нач. р.ж.в. все еще широко применялись. В плане развития х-ва р.ж.в. на рассматриваемой терр.

характеризуется сложением специфического лесного земледелия и животноводства (История крестьянства... 1987. С. 351-359), в социальном плане - дальнейшим разложением первобытнообщинных отношений.

Нач. р.ж.в. совпало с нач. нового климатического периода - субатлантического, в целом близкого к современному, но в начальной стадии несколько более влажного. Границы подзон лесной зоны в то время постепенно заняли современное положение (Нейштадт М.И. 1957). Терр. нынешней Владимирской обл. тогда, как и сейчас, целиком находилась в подзоне смешанных лесов.

На рассматриваемой терр. выявлены памятники двух близких археологических к-р эпохи раннего железа и нач. средневековья - дьяковской (Спицын А.А. 1903; 1905а; Третьяков П.Н. 1941; 1966; Горюнова Е.И. 1961; Дьяковская культура. 1974; Розенфельдт И.Г. 1982) и городецкой (Городец В.А. 1910. С. 377; Смирнов А.П. 1952. С. 40-52; Трубникова Н.В. 1953; Монгайт А.Л. 1953; Смирнов А.П., Трубникова Н.В. 1965). Памятники последней известны лишь на ЮВ Владимирской обл., в районах, примыкающих к Оке, памятники дьяковской к-ры - на остальной терр. Ареал дьяковской к-ры охватывает В. Поволжье, Волго-Окское междуречье, возможно, Валдайскую возвышенность (Смирнов К.А. 1974. С. 77, 79. Карта, табл. 10). Имеются определенные различия между дьяковскими памятниками зап. и вост. частей ареала этой к-ры. Следует отметить, что некоторые исследователи включают в дьяковскую к-ру только памятники В. Поволжья и зап. части Волго-Окского междуречья (Розенфельдт И.Г. 1974. Карты, рис. 44-48). При таком понимании дьяковской к-ры владимирские памятники р.ж.в. оказываются принадлежавшими иной к-ре, лишь близкой к дьяковской.

Дьяковская к-ра сформировалась, по-видимому, в результате завершения процессов смешения в ее ареале разнотипных и разнотипных групп населения кон. бронзового века. По мнению О.Н. Бадера, не подлежит сомнению, что она непосредственно связана с к-рой ранней сетчатой керамики (Бадер О.Н. 1970. С. 78). Время ее существования большинство исследователей относит к периоду от 8-7 или 7-6 вв. до н.э. до 7-8 вв. н.э., что подтверждается и радиоуглеродными датами, полученными на памятниках соседней с Владимирской Московской обл.

Ареал городецкой к-ры включает средн. и нижнее течение Оки, бассейны рр. Мокша, Цна и Сура, правобережье Волги от устья Оки до района Саратова. Памятники этой огромной терр. разделяются на несколько локальных вариантов, один из которых - нижеокский - включает и ЮВ нынешней Владимирской обл. (Смирнов А.П., Трубникова Н.В. 1965. С. 20, 21). Как и дьяковская, городецкая к-ра сформировалась в результате завершения процесса смешения в ее ареале разнокультурных и разноэтнических племен позднего бронзового века (Смирнов А.П., Трубникова Н.В. 1965. С. 5-7).

Для ранних этапов развития дьяковской к-ры характерна плоскодонная, относительно толсто-стенная и хорошо обожженная лепная посуда с текстильными или сетчатыми отпечатками на внешней поверхности, для тех же этапов развития городецкой к-ры - керамика с отпечатками, напоминающими оттиски рогожки (рогожная керамика). Наряду с ней на городецких памятниках довольно много и сетчатой посуды. В этническом плане как дьяковская, так и городецкая к-ры являются финно-угорскими, оставлены предками известных уже по письменным источникам мери, муромы, мещеры, мордвы, отчасти - марийцев.

Памятники дьяковской и городецкой к-р на терр. Владимирской обл. представлены остатками укрепленных (городища) и неукрепленных (селища) поселений. Городища занимали обычно мысы, реже - краевые участки высоких террас и коренного берега. Площадь их невелика, в основном до 1500 кв. м. С напольной стороны они обычно защищены валом и рвом, реже - двумя-тремя подобными линиями укреплений. Большинство городищ использовалось не только в р.ж.в., но и позднее - во 2-й пол. 1-го тыс. н.э., отчего упорядоченные отложения эпохи раннего железа на многих памятниках не сохранились. Селища располагаются в тех же топографических условиях, что и городища, а также на более низких



Рис. 11. Сосуд дьяковской к-ры с сетчатыми отпечатками на внешней поверхности

террасах и даже в поймах. В расположении таких городищ на Владимирщине прослеживается очевидная зависимость от топографических условий, благоприятных для занятий земледелием и скотоводством. В пределах Суздальско-Юрьевского ополья выявлено не менее 10 таких памятников. Цепочка укрепленных поселений отмечена по берегам Клязьмы близ удобных для скотоводства и земледелия пойменных участков. Плотно был освоен район Муромского Поочья. В остальных районах Владимирщины городища редки. Следует отметить, что картографирование городищ не дает полной картины расселения в рассматриваемое время. Х-во велось в экстенсивных формах, во многом зависело от природных ресурсов (плодородие почвы, богатство лугов, лесных и речных угодий). Их истощение вело к частой смене мест поселения. Не имевшие внешних признаков селища с культ. слоем небольшой мощности археологически трудноуловимы.

Как уже отмечалось, большинство памятников р.ж.в. на терр.

Владимирской обл. имеет и напластования 2-й пол. 1-го тыс. н.э. Таковы, напр., городище дьяковской к-ры у с. Пировы Городищи в Вязниковском р-не, где выявлен слой 7-3 вв. до н.э., перекрытый и в значительной степени нарушенный отложениями 6-7 вв. н.э., а также древнерусскими (см. № 92). Сходные результаты были получены при разведочных работах на ряде других памятников: на городищах у д. Окшово на левобережье Оки (см. № 353), у сс. Горицы и Якиманское в Суздальском р-не (см. № 593, 657). Последний памятник отличается мощным (до 2 м) культ. слоем; причем основная часть напластований приходится на 1-е тыс. до н.э. - нач. 1-го тыс. н.э.

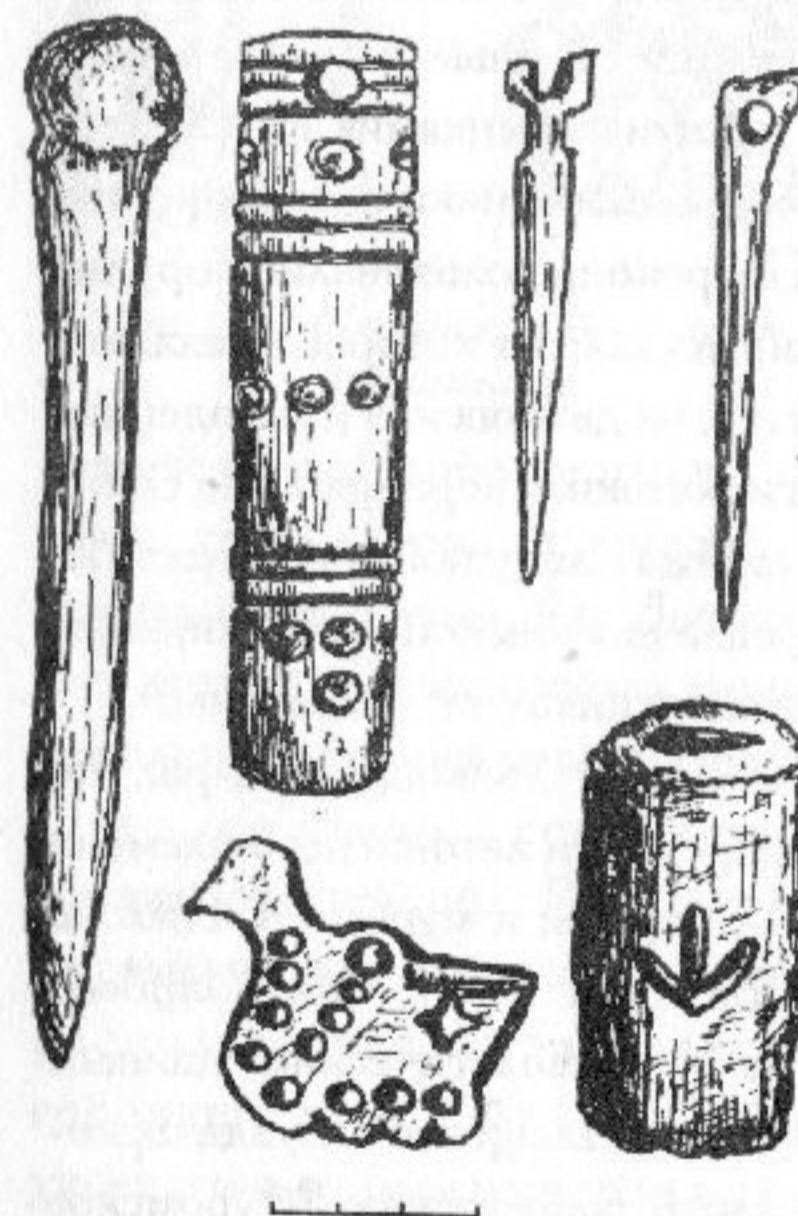


Рис. 12. Костяные поделки и бронзовая подвеска в виде птички из раскопок во Владимире

Здесь насчитывается не менее четырех культ. горизонтов с углистым грунтом, разделенных стерильными прослойками песка, что свидетельствует о неоднократном заселении площадки городища и долгих периодах его запустения. Однако, как правило, дьяковские городища на Владимирщине отличаются слабо насыщенным и тонким культ. слоем. Сетчатая керамика р.ж.в. встречена и на древней терр. г. Владимир, в юго-зап. части Мономахова города (Воронин Н.Н. 1959). Могильники р.ж.в. в вост. части Волго-Окского междуречья неизвестны.

Данные о культуре и х-ве городецких и дьяковских племен получены гл. обр. исследованиями на терр., соседних с Владимирской обл. (см., напр.: Монгайт А.Л. 1961. С. 31-63; Дубынин А.Ф. 1974. С. 198-281; Смирнов К.А. 1974. С. 7-89). В х-ве преобладало скотоводство. Разводили лошадей, крупный и мелкий рогатый скот, свиней. Развивалось земледелие, вероятно подсечное. Большое значение в х-ве продолжали играть охотничий и рыболовный промыслы. Жилища и хозяйственные постройки и носителей дьяковской, и городецкой к-ры были наземными или с углубленным в землю полом, по конструкции срубные или столбовые, с одним или несколькими очагами или печами-каменками. Из железа изготавливались орудия труда и оружие: ножи, наконечники стрел и копий, серпы, косы, рыболовные крючки и т.п. Широко использовались орудия труда и другие изделия из кости. Цветной металл, из которого делались украшения, был редок. В первые столетия н.э. на дьяковских и городецких памятниках исчезает характерная сетчатая и рогожная керамика. На смену ей приходит лепная гладкостенная посуда, иногда с лощеной поверхностью. Свойственные памятникам зап. районов ареала дьяковской к-ры глиняные грузики "дьякова типа" на владимирских памятниках не встречены.

По мнению многих специалистов, носители дьяковской к-ры, по крайней мере в вост. части ее ареала, были предками летописного племени меря, племена городецкой к-ры - предками мордвы и муромы (Алихова А.Е. 1949; Горюнова Е.А. 1952; 1961; Дубынин А.Ф. 1966; Голубева Л.А. 1987). Терр. мери по летописным и археологическим данным охватывает В. Поволжье, район оз. Неро и Плещеево, Суздальско-Юрьевское ополье. Землей муромы являлось современное Муромское Поочье, а в границах нынешней Владимирской обл. - левобережье муромского течения Оки, а также бассейны рр. Ушна и Илемна, лев. притоков Оки.

Однако полного подтверждения гипотеза о генетической преемственности населения р.ж.в. на терр. Владимирщины и летописных племен, о которых речь шла выше, пока не находит в силу слабой

изученности археологических памятников 1-й пол. 1-го тыс. н.э. Между тем, по археологическим данным появление мери и муромы относится к 6-7 вв. н.э. Наряду с городищами в это время появляются крупные селища и неизвестные ранее могильники с грунтовыми погребениями. Такая форма захоронений в 1-м тыс. н.э. была свойственна всем финно-угорским народам Поволжья и Приуралья. Последнее обстоятельство позволяет предполагать появление в вост. части Волго-Окского междуречья и нового населения (Леонтьев А.Е. 1991).

Во 2-й пол. 1-го тыс. н.э. увеличивается плотность населения в отдельных районах рассматри-

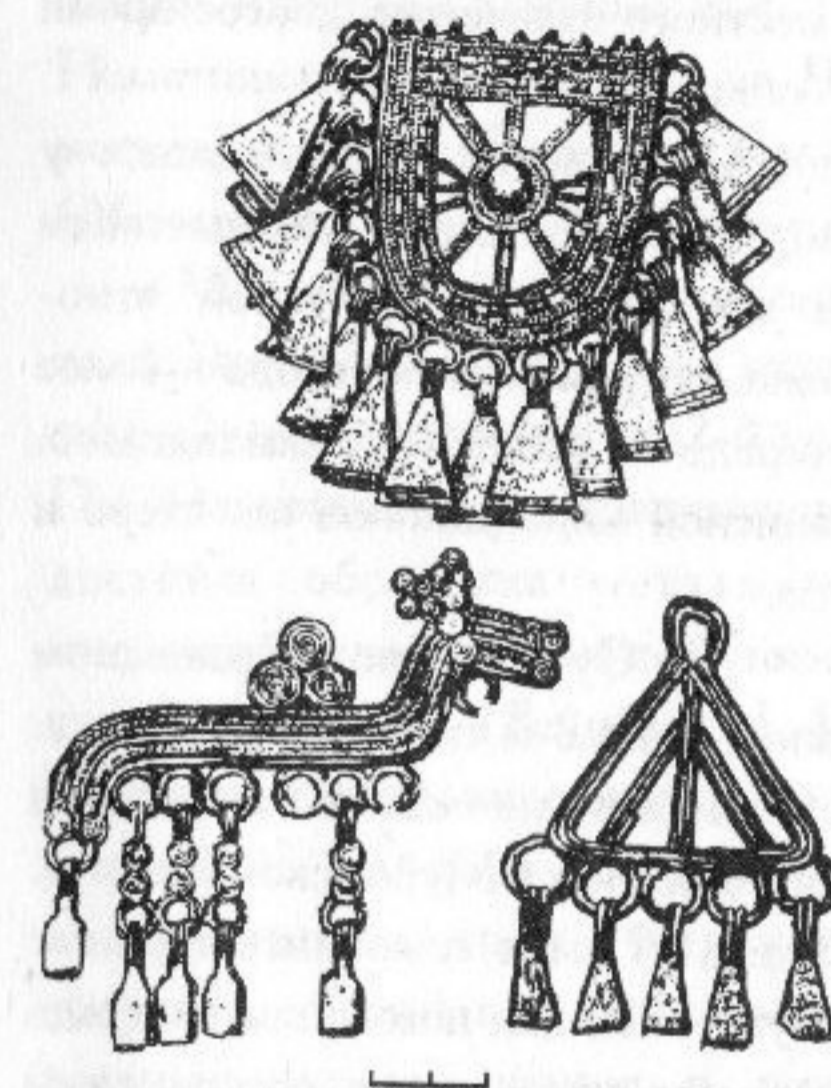


Рис. 13. Мерянские бронзовые украшения

ваемой терр. Наиболее плотно заселенным было муромское левобережье Оки, где на терр. примерно 30x30 км известно девять муромских могильников 6 - нач. 9 в. Достоверно муромских селищ известно немного, но в этом отношении обследование терр. еще не закончено. Ряд муромских могильников и поселений находится на правобережье муромского течения Оки, на терр. современной Нижегородской обл. В окружении муромских могильников и селищ располагается Чаадаевское городище (см. № 447). От укрепленных поселков р.ж.в. оно отличается крупными размерами: площадь его достигает 1 га. К сожалению, этот памятник не

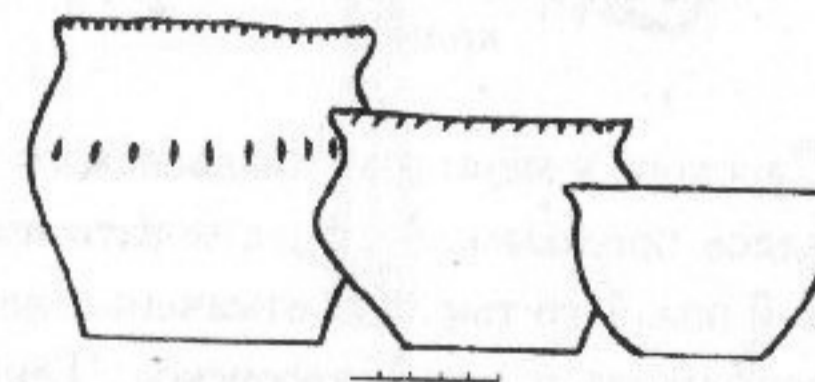


Рис. 14. Керамика из мерянских памятников

исследовался стационарными раскопками, сильно нарушен. Тем не менее, имеющиеся данные позволяют считать Чаадаевское городище племенным центром муромы. Ряд памятников, расположенных в пограничье муромской земли, напр. городища у дд. Окшово, Карпово и др. (см. №№ 353, 498), возможно, оставлены иными группами местного населения, долгое время сохранявшими "дьяковско-городецкий" облик.

Возросшая численность и плотность населения, сложившаяся у муромы система расселения (ряд селищ с центральным укрепленным поселком) могут свидетельствовать о становлении устойчивой этно-социальной племенной структуры, а также о вероятном переходе к более продуктивным формам х-ва, в первую очередь - к пашенному земледелию. В этом отношении мурома близка летописной мере районов оз. Неро и Плещеево в нынешней Ярославской обл.

В Суздальско-Юрьевском ополье во 2-й пол. 1-го тыс. н.э. сложилась не столь очевидная ситуация, как в Муромском Поочье. Здесь в 7 в. н.э. появились крупные неукрепленные поселения, площадь которых исчисляется несколькими гектарами. Размеры некоторых из них превышали суммарную площадь всех известных более ранних городищ. Особенно большим был поселок у с. Кибол под Суздалем, протянувшийся почти на 1 км вдоль лев. берега р. Каменка и состоявший из отдельных крупных земельных участков (см. № 602). Вместе с тем в Ополе нет городища типа

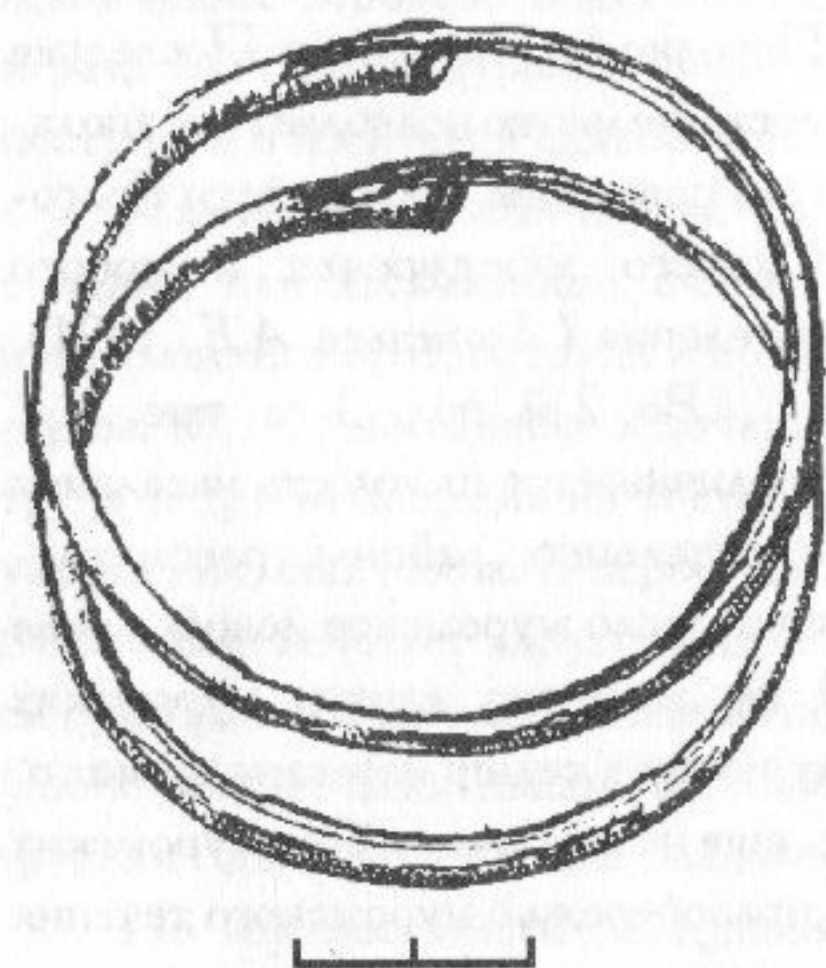


Рис. 15. Мерянские височные кольца

Сарского у мери или Чаадаевского у муромы. Как и в дьяковское время, здесь продолжали существовать небольшие укрепленные поселки. Слои 2-й пол. 1-го тыс. н.э. отмечены здесь на возникших в более раннее время городищах у дд. Лазаревское, Теньки, Горицы, Якиманское и др. (см. №№ 593, 657, 685, 690). На терр. Владимирской обл. известен лишь один мерянский могильник - Сунгирьский, ныне находящийся в районе

интенсивной застройки и, по-видимому, полностью уничтоженный. В нем исследованы захоронения 10-12 вв.

По археологическим и сравнительно поздним данным письменных источников в бассейнах рр. Гусь и Колпь жило еще одно финно-угорское племя - мещера (Куфтин Б.А. 1926; Монгайт А.Л. 1961. С. 117-121). Памятниками этого народа во Владимирской обл. являются, очевидно, могильник у с. Заколпье (см. № 190) в Гусь-Хрустальном р-не (Макаренко Н.Е. 1910) и некоторые средневековые селища.

Материалы раскопок на терр. Владимирской и сопредельных обл. позволяют достаточно полно охарактеризовать культуру и х-во местных финно-угорских племен во 2-й пол. 1-го тыс. н.э. (Голубева Л.А. 1987). По сравнению с предшествующим временем более высокого уровня достигла обработка металлов. В могильниках муромы найдены многочисленные предметы, связанные с литьем цветных металлов и кузнечным делом (Голубева Л.А. 1984). Разнообразные украшения из бронзы, свинцово-оловянистого сплава и серебра составляли обязательную часть женского костюма. Особенно интересны зооморфные украшения в виде коньков, птичек и т.п. (Голубева Л.А. 1976; 1979). Появились



Рис. 16. Нагрудное украшение из Муромского могильника

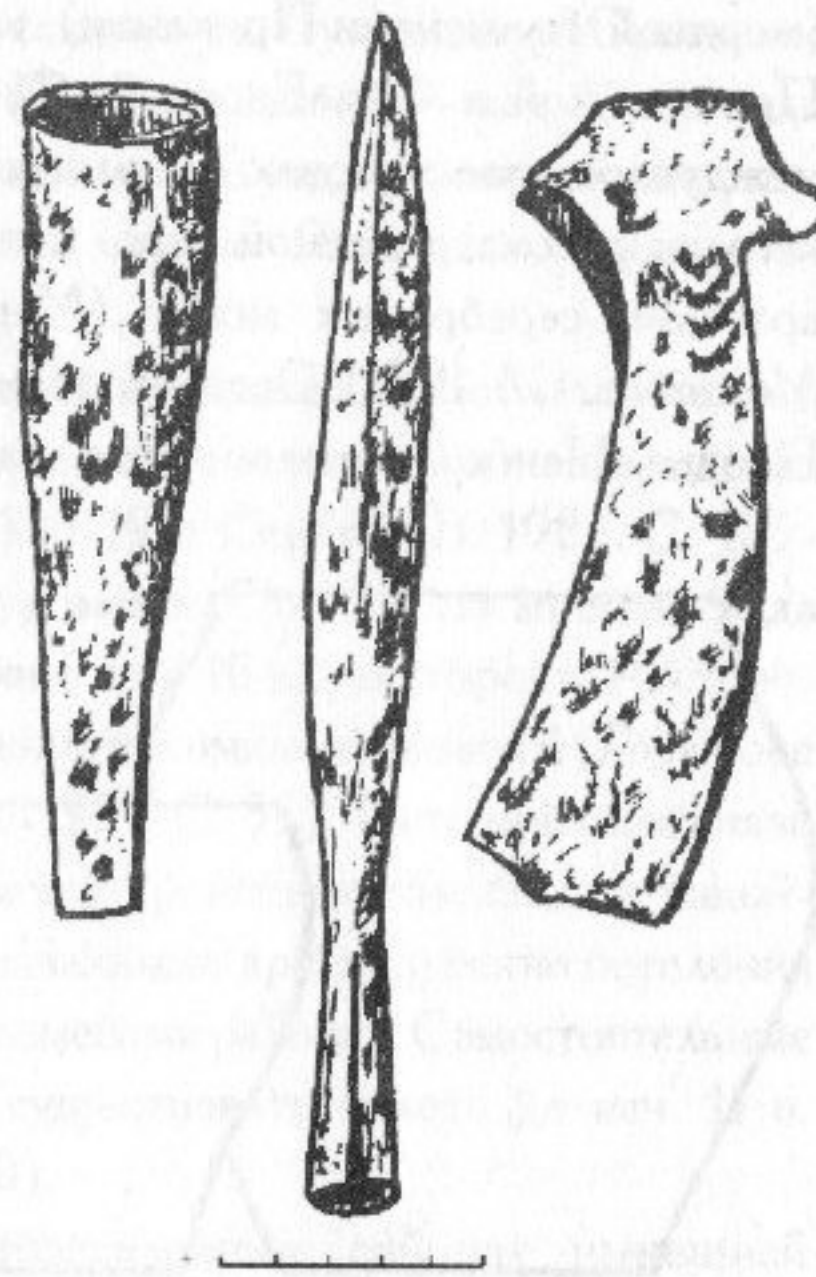


Рис. 17. Железные пешня, наконечник копья и топор из Новленского могильника

специфические племенные украшения: височные кольца, носившиеся на ремешках по обе стороны головы. У муромы они скреплялись замком в виде щитка с отверстием на одном конце и крючка - на другом (щитковые), у мери - с помощью втулки и заостренного второго конца (втульчатые). В мужских погребениях встречается также оружие. Известны погребения с конями и даже отдельные захоронения коней на обычных кладбищах, рядом с могилами людей (Дубынин А.Ф. 1949а; 1949б; Горюнова Е.И. 1953; Голубева Л.А. 1981; Леонтьев А.Е. 1993). Захоронения людей совершались по обрядам трупоположения и трупосожжения, причем первый преобладал, в могилах, ориентированных чаще всего по линии С-Ю. Встречается и другая ориентировка (Голубева Л.А. 1987). По материалам могильников прослеживается определенная имущественная и социальная дифференциация финского общества, не выходящая, впрочем, за рамки общинных и племенных взаимоотношений.

В 9-10 вв. в обиходе мери и муромы появляются изделия, свидетельствующие о связях с соседними финно-угорскими племенами (мордвой, племенами Прикамья), кочевниками степи и, опосредованно, с Прибалтикой и Сев. Европой. Финно-угорские племена включаются в международную торговлю по волжско-окскому торговому пути, в результате чего на рассматриваемой терр. появляются клады и случайные находки арабских серебряных монет (Марков А.К. 1910; Янин В.Л. 1956; Монгайт А.Л. 1961). Особенно многочисленны такие находки в Муромском Поочье. Наиболее ранний клад, датированный 40-ми гг. 9 в., найден на

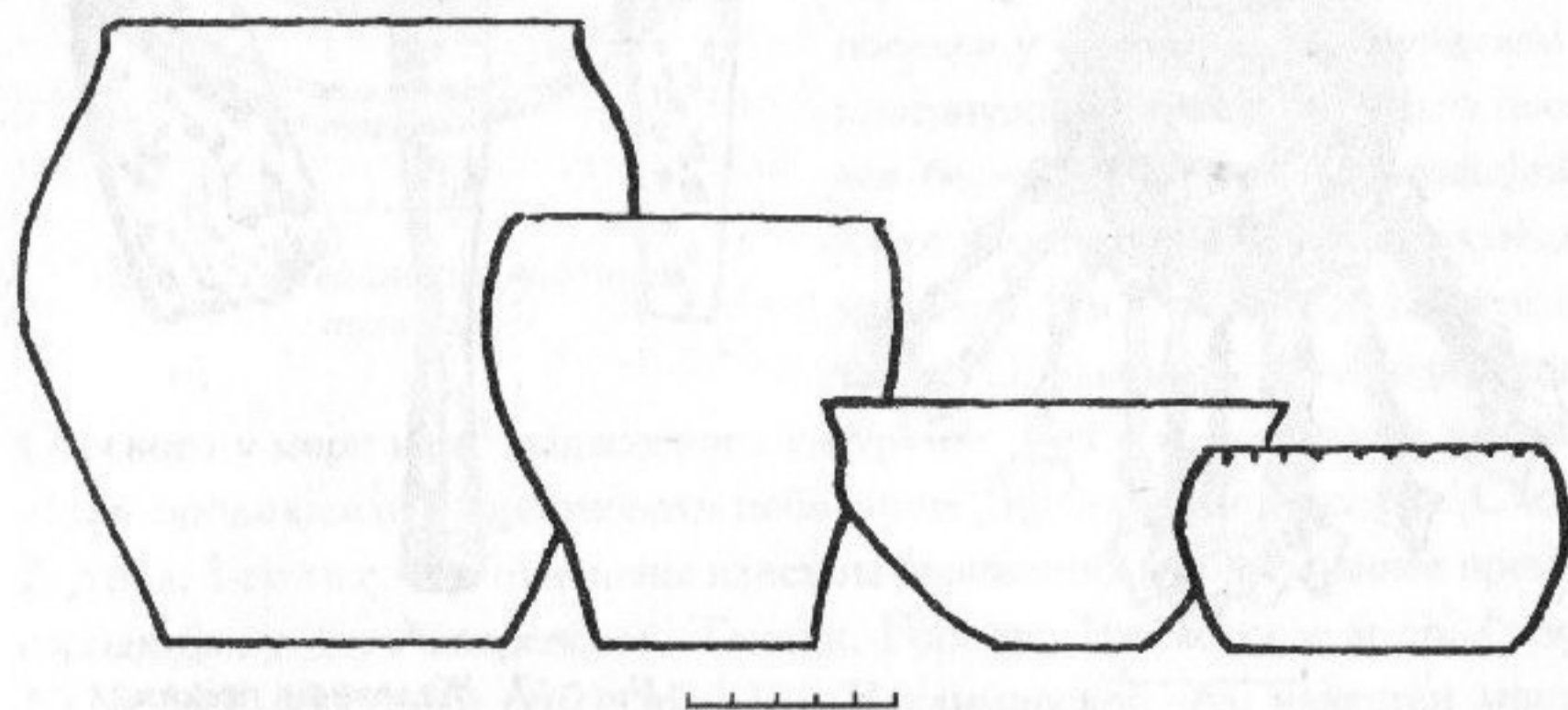


Рис. 18. Керамика муромы с Тумовского селища

мерянский терр., на городище Выжегша (см. № 666) в Юрьев-Польском р-не (Фомин А.В. 1988). С этим кладом связана также уникальная находка 14 стандартных оловянисто-свинцовых слитков, попавших на поселение в результате дальних торговых связей с Зап. Европой (Леонтьев А.Е. 1988).

Традиционная муромская и мерянская посуда изготовлялась от руки, лишена орнамента, но отличалась в своем большинстве хорошим обжигом, тщательным заглаживанием поверхности, иногда - лощением.

С кон. 9 - 10 в. в материальной культуре финских племен начинает ощущаться древнерусское влияние, что проявилось в появлении новых типов украшений, орудий труда, бытовых предметов и керамики.

Большинство финских поселений и могильников рассматриваемой терр. прекращает свое существование к сер. 11 в. Однако, как показывают материалы мещерских могильников, отдельные группы автохтонного населения могли существовать еще на протяжении столетий.

Дальнейшая история Владимирского края связана со славянской колонизацией и становлением Древнерусского г-ва. Суздальско-Юрьевское ополье и окружающие земли бассейна Клязьмы в кон. 10 - нач. 11 в. вошли в состав Ростовского, а затем Владимиро-Суздальского княжества. Муромское Поочье в 11-13 вв. стало частью Рязанского княжества (Кучкин В.А. 1984).

Освоение славянами терр. нынешней Владимирской обл. началось в кон. 10 в., шло со стороны В. Поволжья, из земель словен новгородских и кривичей (Горюнова Е.И. 1961. С. 183-198; Седов В.В. 1982. С. 185-189; Рябинин Е.А. 1991. С. 27). Муромское Поочье, по мнению ряда исследователей, начало осваиваться ими с кон. 10 в., со стороны Ростово-Суздальского княжества, преимущественно потомками кривичей (Горюнова Е.И. 1961. С. 184, 203; Рябинин Е.А. 1991. С. 35). Историческая связь Мурома с Рязанской землей предполагает проникновение сюда и какой-то части вятичского населения. Первоначальные древнерусские поселения возникали в уже освоенных финскими племенами районах. Самостоятельные поселки мери и муромы продолжали существовать вплоть до нач. 11 в. (Леонтьев А.Е., Рябинин Е.А. 1980).

В наиболее освоенных и густозаселенных районах нынешней Владимирской обл. уже на ранних этапах славянской колонизации стали возникать первые города (Горюнова Е.И. 1955). В плодородном Ополе

во 2-й пол. 10 в. возник Суздаль (см. № 569), впервые упомянутый в летописи под 1024 г. (ПСРЛ. 1846. Т.I. С. 147). На его месте в более раннее время существовало несколько мерянских поселков (Дубынин А.Ф. 1945; Варганов А.Д. 1945б). Муром (см. № 360) летопись называет в числе городов, находившихся во владении Рюрика. Возможно, речь здесь идет о муромском поселке, предшествовавшем русскому городу. В результате археологических раскопок установлено, что русский город возник здесь в кон. 10 или нач. 11 в. (Воронин Н.Н. 1947; Богатов П.П. 1959; Горюнова Е.И. 1961. С. 203). Суздаль и Муром первоначально служили форпостами княжеской власти на вновь приобретенных землях, в дальнейшем стали крупными экономическими и административными центрами, столицами княжеств. В 12 в. возникают новые города. В 1108 г. был основан Владимир (см. № 2), задуманный Владимиром Мономахом как новая столица его княжества. В 12 в. был построен Ярополч (Седова М.В. 1978), остатками которого является одно из городищ у с. Пировы Городищи в Вязниковском р-не (см. № 93), во время княжения Юрия Долгорукого, ок. 1152 г., - Юрьев-Польский (см. № 663; Кучкин В.А. 1984. С. 84). Примерно в то же время, по предположению В.А. Кучкина (Кучкин В.А. 1984. С. 91, 99), возникли Гороховец (см. № 126) и Стародуб, от которого сохранилось городище Клязьминский городок (см. № 292). По-видимому, в то же время возник Мстиславль, место расположения которого связывается с городищем у с. Городище Юрьев-Польского р-на (см. № 667). Во время правления Юрия Долгорукого и Андрея Боголюбского были построены княжеские резиденции близ Суздаля и Владимира - Кидекша и Боголюбово (см. №№ 574, 606; Воронин Н.Н. 1961; 1962).

К эпохе Древней Руси относится ок. половины выявленных на терр. Владимирской обл. памятников археологии. Это остатки сельских поселений - селища, погребальные памятники - курганы, значительная часть которых исчезла в результате распашки и раскопок прежних лет, а также городища, в числе которых - укрепленные убежища сельского населения, феодальные замки, административные центры, основанные князьями крепости, города, княжеские резиденции.

Древнерусские селища известны в основном по данным разведок, раскопки велись лишь на нескольких из них. В округе Суздаля исследованы поселения у дд. Гнездилово и Васильково (см. №№ 580, 590; Лапшин

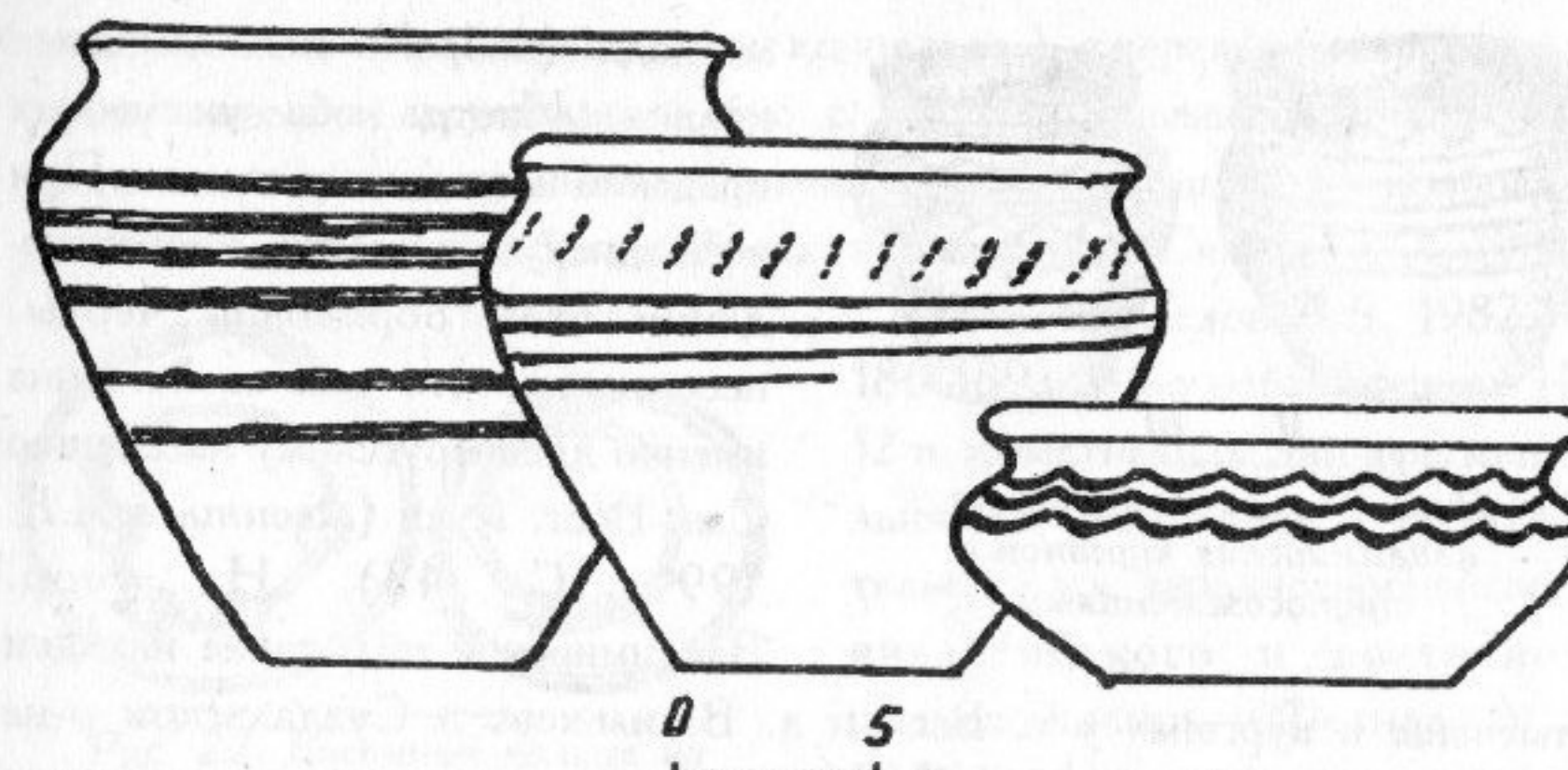


Рис. 19. Гончарная древнерусская посуда с поселений Владимирской обл.

В.А., Мухина Т.Ф. 1988; Лапшин В.А. 1989). Полученные материалы свидетельствуют о присутствии среди жителей поселков в ранний период какой-то части мерянского населения, впоследствии растворившегося в русской среде. Ранние древнерусские селища имеют крупные размеры, их площадь подчас исчисляется в гектарах. Количество возникших в кон. 10 - 11 в. поселений значительно превышало общее число прежних финских поселков. Т.о., археологические данные свидетельствуют о постоянном росте древнерусского населения, увеличении его плотности в наиболее плодородных районах (Лапшин В.А. 1985).

Древнерусские курганы располагаются отдельными группами, насчитывающими от 5-10 до нескольких сотен насыпей. Выс. курганов колеблется от 0,3 до 3 м при диаметре в основании 5-20 м. У подножия курганов обычно заметны следы ровиков - выемок, откуда бралась земля для насыпи и которые иногда использовались в ритуальных целях при исполнении погребальных обрядов.

Курганы 10 - нач. 11 в. содержат остатки трупосожжений. При этом обряде курганная насыпь перекрывает кострище или специальную площадку, на которую помещались останки человека в случае сожжения его на стороне. В основной массе курганы с трупосожжениями не отличаются богатством сопровождающих вещей. Однако в некоторых из них найдены интересные и разнообразные предметы скандинавского, прибалтийского, южнорусского и восточного происхождения (Спицын А.А. 19056). Интересной деталью погребальной обрядности, отмеченной в некоторых курганах, являлся обычай класть в погребение глиняный муляж лап



Рис. 20. Сосуды-урны из владимирских курганов с трупосожжениями

отмечены в курганах у с. Весь и д. Васильково в Суздальском р-не (Уваров А.С. 1871. С. 821). Курганы с трупосожжениями относительно немногочисленны, известны только в Суздальско-Юрьевском ополье, гл. обр. в составе крупных могильников, раскопанных А.С. Уваровым.

В 11 в. господствующим становится обряд трупоположения, при котором умершего клали на уровне основания насыпи кургана или в подкурганную могильную яму. Большая часть погребенных имела свойственную славянам ориентировку головой на З, но встречается и сев. ориентировка, которую традиционно считают характерной для финно-угров (Седов В.В. 1966). Древнерусские погребения, в отличие от мерянских и муромских, не столь богаты вещами. Славянский женский костюм был более строгим и не отличался обилием металлических украшений. Тем не менее, в женских захоронениях обычны проволоочные височные кольца разных типов (браслетообразные и перстнеобразные, с несомкнутыми, реже - с завязанными концами,

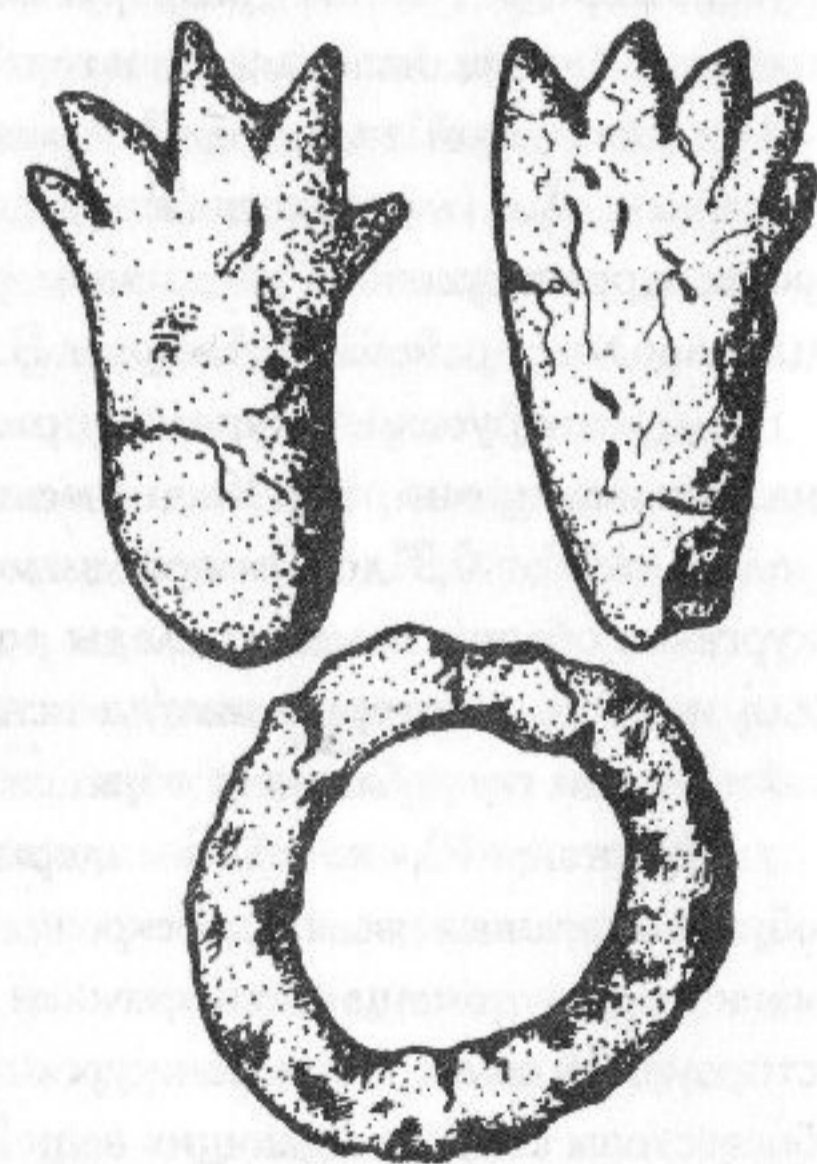


Рис. 21. Глиняные изображения лап медведя (бобра?) и кольцо из раскопок курганного могильника у д. Васильково

медведя (бобра?) или глиняные кольца. Иногда оба указанных предмета встречаются вместе. При всей дискуссионности происхождения этой обрядовой черты, несомненно, что она свойственна именно древнерусскому населению Сев.-Вост. Руси (Леонтьев А.Е. 1991. С. 42). На терр. Владимирской обл. такие находки

трехбусинные, с завитком на одном конце и др.), ожерелья из стеклянных, сердоликовых и хрустальных бус с разнообразными серебряными и бронзовыми привесками. Реже встречаются шейные гривны. Разнообразны бронзовые, иногда серебряные браслеты и перстни (Спицын А.А. 19056. С. 129-157; Седов В.В. 1982. С. 186-189). В погребениях кон. 11 - 12 в. известны находки фрагментов льняных, шерстяных и шелковых тканей, в т.ч. западноевропейского, византийского и восточного происхождения (Фехнер М.В. 1976). Находки в мужских погребениях немногочисленны: нож,

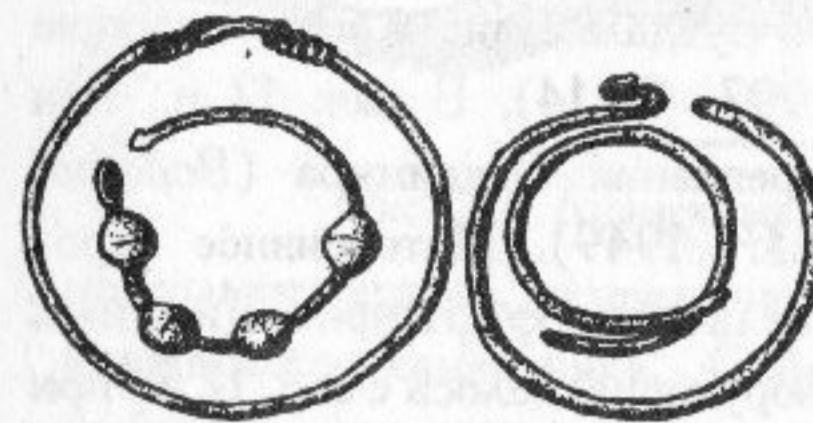


Рис. 22. Височные кольца из курганов Владимирской обл.

металлические части пояса, изредка - оружие или орудия труда.

Некоторые курганные погребения отмечены субстратными чертами мерянской погребальной обрядности и материальной культуры, что объясняется ассимиляцией славянами местного населения, вхождением его в состав формирующейся древнерусской народности. К числу таких черт, как уже отмечалось, относятся сев. ориентировка погребенных, изготовленные в мерянских традициях украшения, в т.ч. коньковые и каркасные подвески, перстни с подвесками, височные кольца и др. Отмеченное своеобразие определяло облик захоронения по меньшей мере в семи курганных могильниках на терр. нынешних Суздальского и Юрьев-Польского р-нов, раскопанных в свое время А.С. Уваровым, а наиболее полно представлено в курганах у д. Васильково (Рябинин Е.А. 1979; Леонтьев А.Е., Рябинин Е.А. 1980; Седов В.В. 1982. С. 190-194; Голубева Л.А. 1987. С. 75, 76).

Поздние захоронения кон. 11 - нач. 13 в. совершались только в подкурганных могильных ямах и, как правило, не содержали сопровождающих находок. В 13 в. курганный обряд погребения на Владимирщине практически исчез, сменившись христианским.

Городища, возникшие в р.ж.в. и нач. средневековья, на Владимирщине, как правило, не имеют очевидных следов использования как укрепленных центров в древнерусское время. Исключение составляет городище у б.д. Теньки в Юрьев-Польском р-не (см. № 690), где обнаружена характерная древнерусская керамика и отмечены следы перестройки оборонительных

сооружений. Возможно, площадка более раннего городища была использована и при устройстве княжеской резиденции в Кидекше близ Суздаля (см. № 606).

Наиболее ранним древнерусским укреплением на Владимирщине следует считать первоначальный вал и ров в Суздале, ныне не существующие (Данилов В.В. 1992; Седова М.В. 1992. С. 14). В нач. 12 в., при Владимире Мономахе, появляются укрепления Владимира (Воронин Н.Н. 1949). Интенсивное строительство фортификационных сооружений велось с сер. 12 в., при Юрии Долгоруком и его потомках. Городища этого времени обнесены валом по периметру, имеют округлую, полукруглую или подчетырехугольную в плане форму (Раппопорт П.А. 1959; 1961). Некоторые из таких укреплений принадлежали уже упоминавшимся городам. Городища меньших размеров являются, вероятно, остатками княжеских и боярских

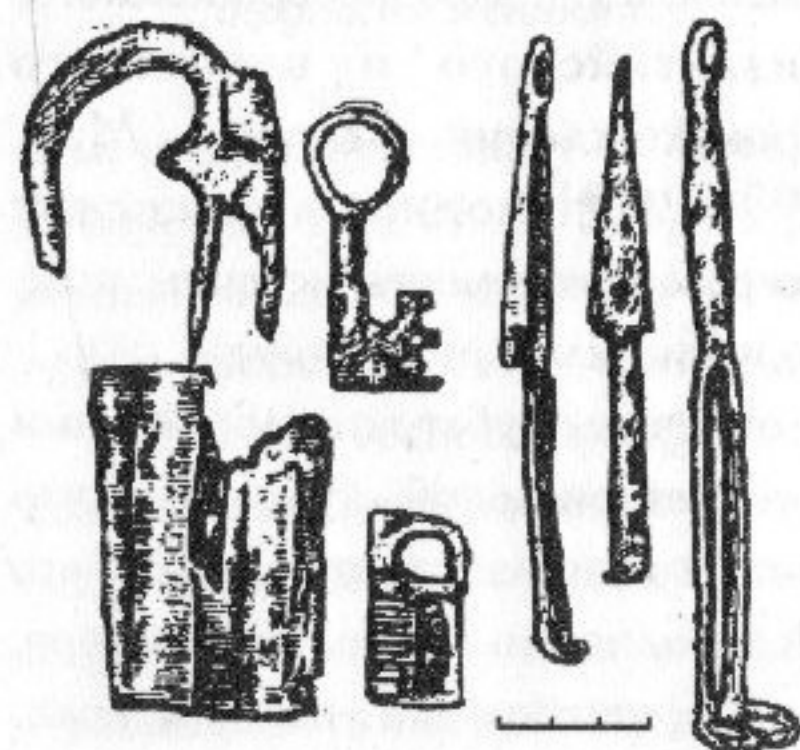


Рис. 23. Древнерусские замки и ключи

усадьб, как, напр., Боголюбово (см. № 574) или Сунгирское (см. № 575). Некоторые такие городища были остатками административных центров. Исследование одного из них - Семьинского на р. Колокша в Юрьев-Польском р-не (см. № 696) - показало, что там находился центр округа, возникший в 12 в. и запустевший к 14 в. При раскопках обнаружены остатки построек, различные бытовые предметы, характерные для древнерусского города (Мошенина Н.Н. 1977; 1978; 1979; 1980).

Из малых древнерусских городов на Владимирщине наиболее полно изучен Ярополч Залесский, остатками которого является одно из городищ у с. Пировы Городищи в Вязниковском р-не (см. № 93). Раскопками на детинце и посаде установлено, что древнерусское поселение здесь было основано еще в кон. 10 в. В 12 в. оно превращается в город. Ярополч существовал вплоть до татаро-монгольского нашествия. Отложения более позднего времени здесь незначительны. Сохранившийся до наших дней вал детинца был сооружен в 12 в. Исследованы остатки построек

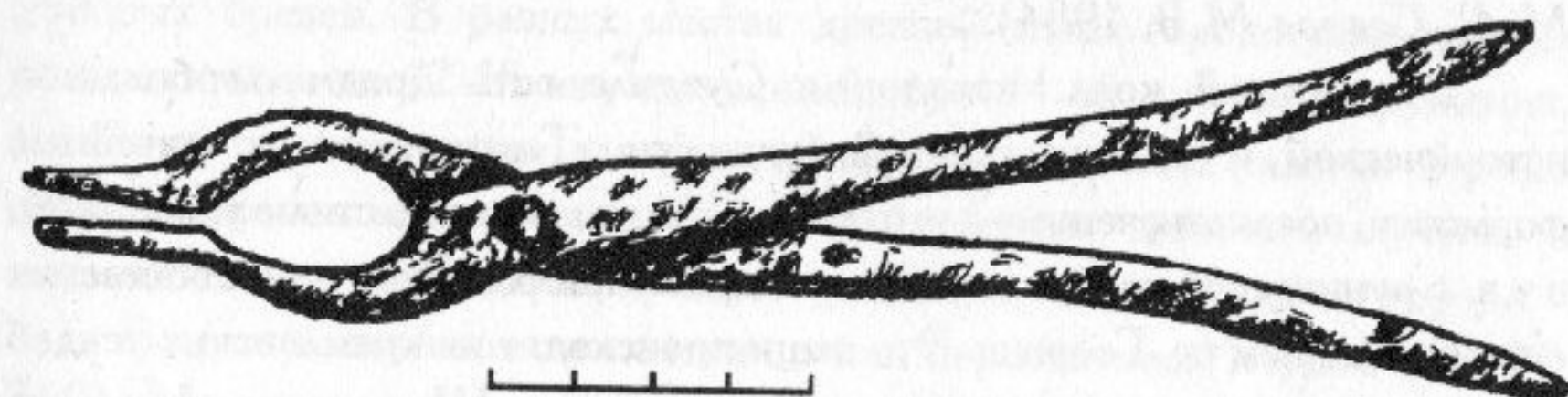


Рис. 24. Кузнечные клещи из раскопок в Ярополче

нескольких усадеб, ремесленных мастерских, жилого двора боярина или княжеского наместника. Собранные при раскопках вещевая колл. многочисленна и разнообразна, характеризует все стороны жизни и быта обитателей древнерусского Ярополча. Это орудия труда (серпы, косы-горбуши, сотни рыболовных крючков, грузила для сетей, кузнечные и ювелирные клещи, тигли и льячки, разнообразный инструментарий и т.п.), предметы вооружения и конского снаряжения (наконечники стрел, стремена, удила, шпоры и т.п.), бытовые вещи (ключи, замки, ножницы, складные бритвы, кресала, оселки, пряслица и пр.). Большую часть колл. составляют разнообразные украшения (стеклянные браслеты и бусы, бронзовые перстни и браслеты, привески, нательные крестики, пряжки и т.п.). Уникальной находкой являются части серебряного женского украшения со сканью - рясен, обнаруженных в постройках богатой усадьбы. Там же обнаружена вислая свинцовая печать, некогда скреплявшая грамоту, посланную в Ярополч. О распространении грамотности свидетельствуют находки писал - железных и бронзовых заостренных стержней с лопаточкой на противоположном конце для писания на бересте и восковых дощечках (Седова М.В. 1978).

Длительное время продолжается планомерное изучение одного из старейших древнерусских городов - Суздаля (см. № 569), возникшего как форпост Ростова в плодородных областях Ополя, на прежней мерянской терр., во 2-й пол. 10 в. В результате Суздаль, наряду с Новгородом, Псковом, Киевом, Смоленском, стал одним из наиболее изученных городов Древней Руси. Общая площадь раскопок здесь превысила 5000 кв. м. Выявлена историческая топография города, особенности застройки его терр., в центре и на окраинах изучены жилые усадьбы и производственные мастерские 11-14 вв. (Седов В.В., Седова М.В. 1983; Седова М.В. 1992). Исследовано городское кладбище 12-13 вв. на р. Мжара - курганная группа из более чем 350 насыпей (Сабурова

М.А., Седова М.В. 1984).

В огромной колл. находок в Суздале есть предметы большой исторической и художественной ценности. Таковы, напр., литейные формочки, предназначенные для отливки скандинавских по стилю украшений, в т.ч. с рунической надписью, один из древнейших в Руси амулет-змеевик с изображением св. Георгия. Эти вещи происходят из кремлевских усадеб 11 в., принадлежавших, по всем данным, потомкам Шимона - ростовского тысяцкого, варяга по происхождению, служившего еще Ярославу Мудрому. На одной из усадеб обнаружен клад, состоявший из трех

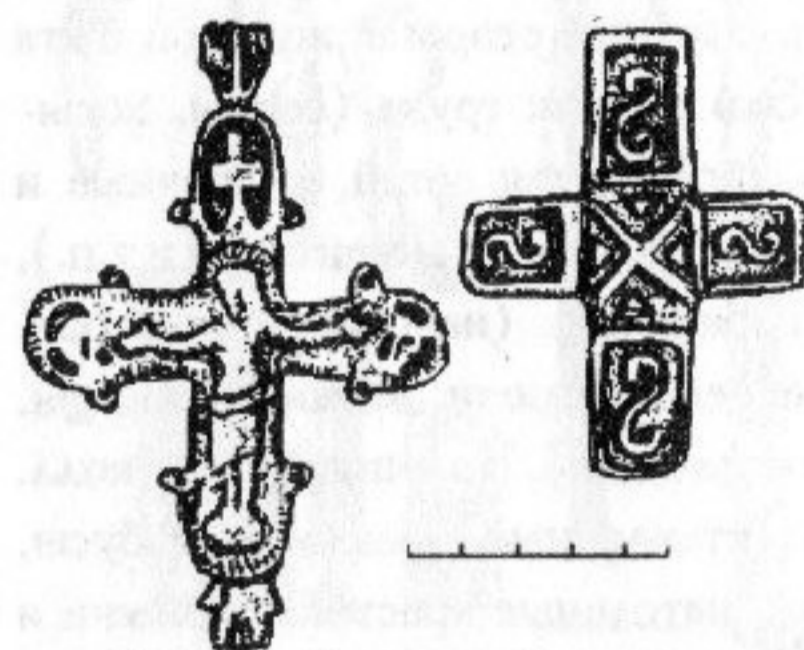


Рис. 25. Бронзовый крест - энколпион и каменный нательный крест древнерусского времени

массивных золотых браслетов (Седова М.В. 1992. С. 19, 20). Благодаря раскопкам в Суздале стали известны интересные образцы мелкой пластики 11-15 вв. из серебра, бронзы, камня, кости (украшения, иконки, накладки, гребни, копоушки), а также многочисленные предметы импорта. Полученные материалы позволили реконструировать различные типы жилых и хозяйственных построек, их изменение во времени, дали

представления о строительной технике, оборонительном зодчестве. Древний Суздаль в археологическом освещении предстал как крупный культурный центр, столица, жизнь в которой шла гораздо интенсивнее, нежели в малых городах, и тем более в селах.

Владимир был основан киевским кн. Владимиром Мономахом. Строительство городских укреплений завершилось в 1108 г. (ПСРЛ. 1910. Т. 20. С. 103). Археологические исследования во Владимире затруднены современной застройкой. Однако здесь ведется археологический надзор за земляными работами, проводятся охранные раскопки в местах нового строительства. По данным раскопок, город возник на месте мерянского селища 7-10 вв. (Воронин Н.Н. 1959). Разрез одной из укрепленных линий Владимира - Мономахова вала, показал, что его насыпь состояла из слоя плотной глины, перекрывавшей деревянные конструкции - линию связанных между собой трехстенных срубов из

дубовых бревен. В разных местах древней терр. города обнаружены остатки построек 12-18 вв., гончарный горн 14 в., другие сооружения, отмечены перспективные для дальнейших исследований участки хорошо сохранившегося культ. слоя. Новые интересные данные получены в последние годы благодаря охранным раскопкам в центр. части города.

В археологическом отношении очень перспективен Муром (см. № 360). Мощностъ культ. слоя в его центр. части достигает 3-4 м. Терр. города охватывает ранее существовавшие муромские селища и могильники, ранние древнерусские селища, характеризующие нач. славянской колонизации муромского Поочья. По археологическим данным, древнерусский город возник здесь в кон. 10 или нач. 11 в. Однако в то время еще продолжали существовать поселения и могильники муромы (Горюнова Е.И. 1950). Динамика славянского освоения муромских земель остается еще до конца не выясненной. После работ Муромской экспедиции 1945-1950 гг. (Воронин Н.Н. 1947; Горюнова Е.И. 1949; 1950) планомерное изучение Мурома не велось вплоть до нач. 1980-х гг. (Чалых Н.Е. 1987), затруднено в силу тех же причин, что и во Владимире. Небольшие по масштабам раскопки проводились также в Гороховце (Седов В.В. 1959б) и Юрьеве-Польском (Родина М.Е. 1993).

Результаты археологических исследований лежат в основе современных представлений об истоках и начальной истории русского белокаменного зодчества. Раскопки у ц. Покрова на Нерли, в Боголюбове, во Владимире и Суздале выявили ранее не известные особенности архитектурных памятников 12-14 вв. (Воронин Н.Н. 1961).

Археологические памятники позднего средневековья (14-17 вв) представлены на Владимирщине гл. обр. селищами. Слои этого времени есть на терр. большинства городов, известны и отдельные городища, возникшие в рассматриваемый период. Памятники 14-15 вв. имеют свою специфику. В истории Руси это было время восстановления х-ва и культуры после татаро-монгольского нашествия, постепенного изживания феодальной раздробленности и консолидации русских земель, складывания предпосылок к созданию Русского централизованного г-ва. Этот период отмечен глубокими изменениями во всех сферах жизни средневекового русского о-ва (Черепнин А.И. 1960). Сокращение численности населения как результат татаро-монгольского нашествия в ранее хорошо освоенных районах вокруг Владимира, в Суздальско-Юрьевском ополье и Муромском

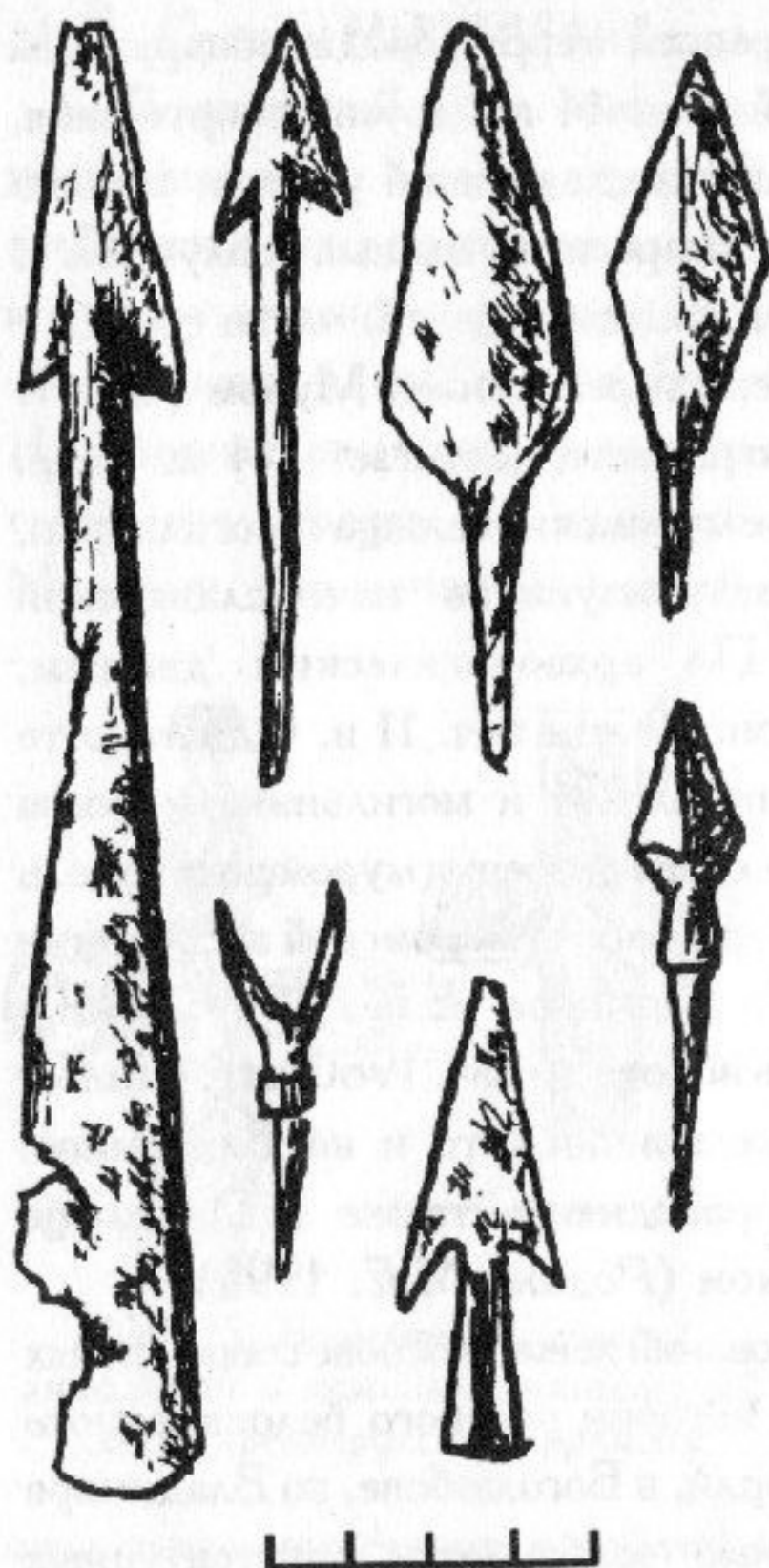


Рис. 26. Древнерусские
наконечники стрел и дротика
(Ярополч)

Поочье привело к тому, что многие крупные сельские поселения, основанные в 10-12 вв., перестали существовать. На смену им пришли малодворные деревни, существовавшие, как правило, короткое время. В связи с изменениями в системе землепользования стали осваиваться ранее не привлекавшие внимания местности в отдалении от речных долин и озер. Соответствующие таким поселениям археологические памятники - селища - из-за слабой интенсивности культурного слоя трудноуловимы. Сеть поселений 15-16 вв. отчасти выявляется по письменным источникам (Седова М.В. 1992. С. 9-11).

В результате ударов, нанесенных татаро-монгольским нашествием, а также произошедшего позднее перемещения политического центра Сев.-Вост. Руси в Москву, на Владимирщине приходят в упадок города: пустеют некоторые участки городской терр., сокращается

ремесленная и торговая деятельность. В городах и возле них в то время возникают м-ри. Этот процесс отмечен исследованиями в Суздале (Седова М.В. 1992. С. 10, 11). Культ. слой 14-15 вв. здесь сравнительно невелик по мощности и уступает по насыщенности отложениям домонгольского времени. Некоторые города и крепости, основанные в 12 в., теряют в это время свое значение, превращаются в села, а то и вовсе пустеют. Такая судьба постигла уже упоминавшиеся Ярополч Залесский, Мстиславль, Стародуб и др. Редким археологическим памятником рассматриваемого времени является укрепленная боярская усадьба, построенная в 15 в. - ныне городище Симский Хабаров городок (см.

№ 703) у с. Сима Юрьев-Польского р-на (Раппопорт П.А. 1958).

Характерным массовым материалом археологических памятников 14-15 вв. является керамика, отличающаяся от сосудов предшествующего времени большей унификацией форм, постепенным отказом от орнаментации, упрощенным строением венчика. В 14-15 вв. была довольно широко распространена красная нелощеная и лощеная керамика, изготавливались также горшки с белым ангобом. В Муромском Поочье массовой становится сероглиняная и белоглиняная посуда.

В 16-17 вв., уже в эпоху существования централизованного Русского г-ва, на Владимирщине в общих чертах сложилась ныне существующая система расселения. Археологические памятники этого времени представлены в основном селищами, тяготеющими к современным селам и деревням. Отмечены случаи, когда деревни 16-17 вв. занимали пустующие места поселков 10-12 вв. Преемственность или близость к современным населенным пунктам затрудняют поиск и исследование позднесредневековых археологических памятников, но информацию о них содержат переписные книги и актовый материал того времени. Лексике местных жителей для обозначения мест бывших деревень свойственны слова "пустошь", "оселок".

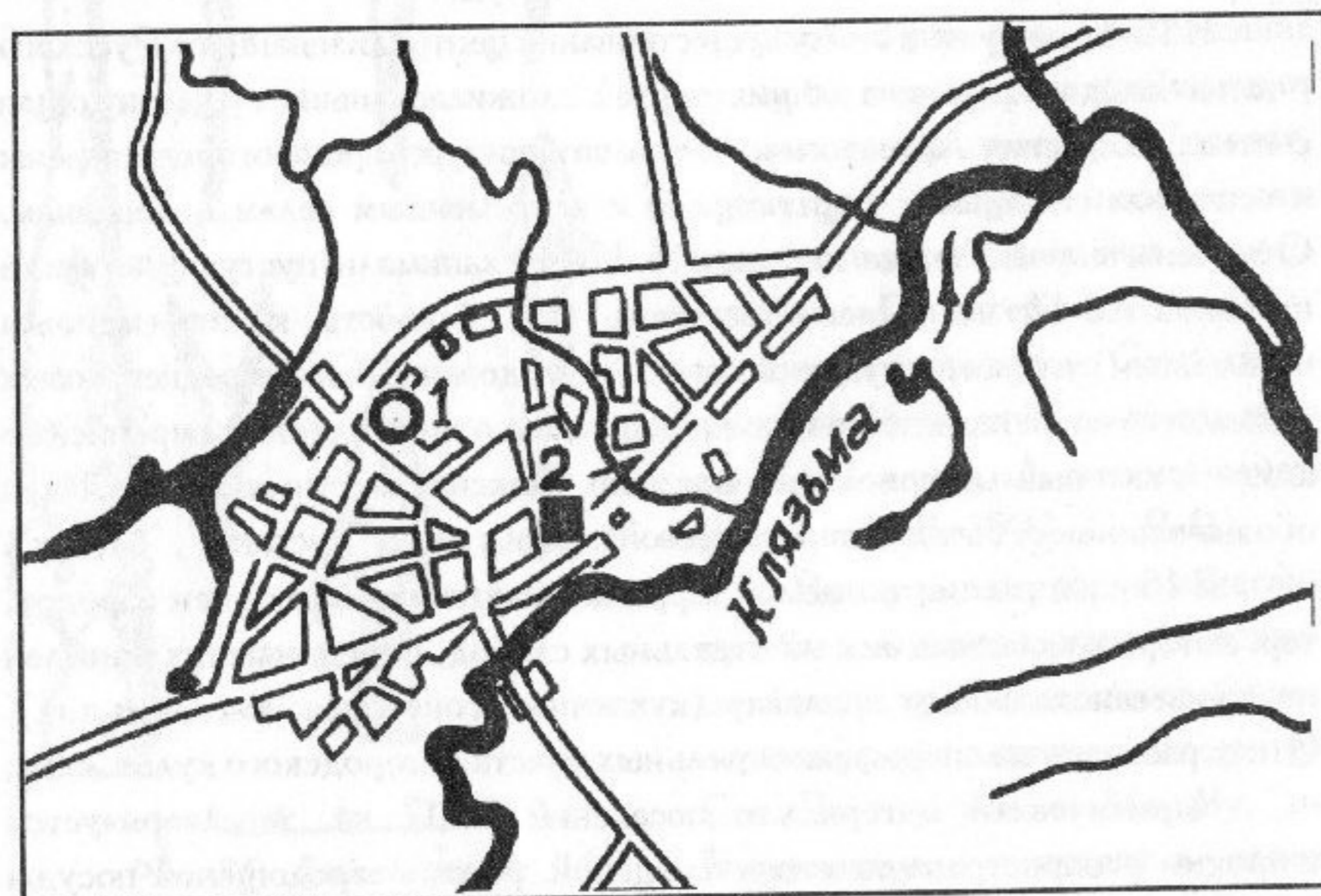
В 16 в. на рассматриваемой терр. начинается новый подъем городов, терр. которых складывалась из отдельных слобод, объединявших жителей по профессиональному признаку (кузнечная, гончарная, ямская и т.п.). Это отразилось на специфике отдельных участков городского культурного слоя.

Керамический материал с поселений 16-17 вв. характеризуется широким распространением чернолощеной, реже - серолощеной посуды разнообразных форм. В обиход входит поливная керамика, в т.ч. глиняные игрушки (Мухина Т.Ф. 1992). С кон. 16 в. у городских жителей появляются печные изразцы (более ранние экземпляры - редкость). Вначале они были без поливы, затем с зеленой поливой и полихромные. В 17 в. в быт горожан, а затем и сельских жителей начинает входить стеклянная посуда.

Позднейшие отложения 18-19 вв., как правило, связаны с центральными районами современных населенных пунктов. Их исследование проводится только в связи с реконструкцией, реставрацией или строительством в соответствии с действующим законодательством об охране и использовании памятников истории и культуры.

АРХЕОЛОГИЧЕСКИЕ ПАМЯТНИКИ ВЛАДИМИРСКОЙ ОБЛАСТИ

ГОРОД ВЛАДИМИР



- | | | |
|---------|--------|----------|
| ■ - I | ○ - IV | ▲ - VII |
| ● - II | ◐ - V | ▼ - VIII |
| ⊙ - III | ◑ - VI | □ - IX |

Рис. 27. Археологические памятники г. Владимир

Условные обозначения для археологических карт (рис. 27, 30-32, 41, 42, 47, 49, 51, 52, 55, 56, 58, 73, 74-76, 78, 80, 81, 106): I - городище, исторический культ. слой древних городов; II - селище; III - поселение; IV - стоянка; V - курганный могильник; VI - грунтовый могильник; VII - местонахождение; VIII - производственный комплекс; IX - оборонительное сооружение

1 (1). ВЛАДИМИР. СТОЯНКА РУСАНИХА, палеолит. Сев.-зап. окраина г., мыс лев. коренного берега р. Рпень (лев. приток р. Клязьма) при впадении в ее долину оврага Кузячка, уроч. Русаниха. Размеры не определены, выс. над рекой более 50 м. Терр. памятника застроена. Исследовано (Л.А. Михайлова, 1981 г.) 56 кв. м. Культ. слой в виде комковатого суглинка серого, иногда темно-серого цвета с включениями угля, кальцинированных костей и охры имеет мощность 0,65-0,70 м, залегает на глуб. 2,48-3,18 м от современной поверхности, может интерпретироваться как древняя зона почвообразования. Найдено более 900 предметов, преимущественно из кремня, а также из сланца, кварцита, опоки, в т.ч. 163 орудия, изготовленных гл. обр. на отщепах, реже - на пластинах. Среди орудий преобладают долото-видные из массивных отщепов кремня или сланца. Найдено значительное количество скребков с округлым рабочем краем. Из других каменных орудий следует отметить скребла, скобели, резцы (срединные и боковые), проколки, сверла, отбойник, режущие орудия. Обнаружены наконечник копья из бивня мамонта и костяная лопаточка. Фаунистические остатки представлены костями мамонта (решительно преобладают), дикой лошади, сев. оленя. Выявлены остатки кострищ и очажная яма. По условиям залегания культ. слоя, его характеру, особенностям каменных орудий памятник весьма близок к расположенной сравнительно

недалеко стоянке Сунгирь (см. № 573) и может быть отнесен к тому же периоду верхнего палеолита. Интерпретируется Л.А. Михайловой как временное стойбище охотников на мамонта.

Михайлова Л.А. 1985; Арх. ИА: № 9336.

2 (2). ВЛАДИМИР. ИСТОРИЧЕСКИЙ КУЛЬТ. СЛОЙ, р.ж.в., 8-10, 11-13, 14-17 вв. Согласно летописным известиям, В. основан в 1108 г. киевским кн. Владимиром Мономахом во время одного из походов как крепость на юго-вост. рубежах Ростово-Суздальской земли. На месте позднейшего г., в древнейшей его части, еще в р.ж.в. существовало городище дьяковской к-ры, а в 8-10 вв. - мерянское поселение, следы которых обнаружены при раскопках. Археологические данные свидетельствуют также, что древнерусское поселение на месте В. существовало в 11 в., еще до возведения крепостных стен г. В 1157г., при кн. Андрее Боголюбском, В. стал столицей мощного Владимиро-Суздальского княжества. Расположенный на важном для Сев.-Вост. Руси торговом пути, проходившем по Нерли и Клязьме, на южн. окраине плодородного и густо заселенного Юрьевско-Суздальского ополья, В. во 2-й пол. 12 - нач. 13 в. стал одним из крупнейших политических, ремесленных, торговых и культурных центров Руси. Здесь активно велось каменное строительство, часть памятников которого сохранилась до наших дней

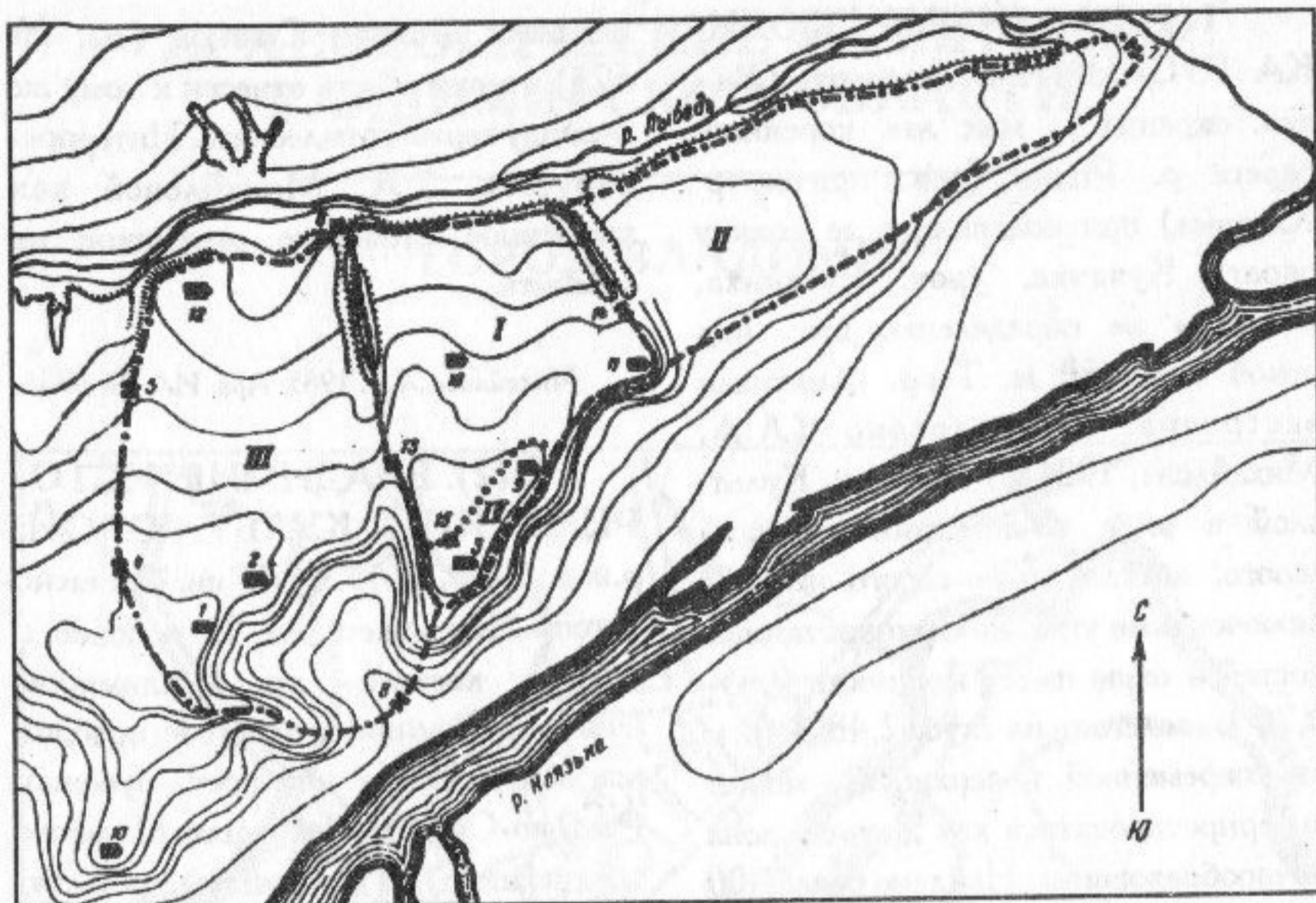


Рис. 28. План Владимира 12-13 вв.

I - город Мономаха; II - Посад или Ветчаный город; III - Новый город; IV - детинец. 1 - ц. Спаса; 2 - ц. Георгия; 3 - Успенский собор; 4 - Золотые ворота; 5 - Иринины ворота; 6 - Медные ворота; 7 - Серебряные ворота; 8 - Волжские ворота; 9 - Дмитриевский собор; 10 - Вознесенский м-рь; 11 - Рождественский м-рь; 12 - Успенский Княгинин м-рь; 13 - Торговые ворота; 14 - Ивановские ворота; 15 - ворота детинца; 16 - ц. Воздвиженья на Торгу.

(Золотые ворота, 1157-1164; Успенский собор, 1158-1160; Дмитриевский собор, 1194-1197 гг.). В 1238 г. В. подвергся опустошительному нашествию татаро-монголов, но быстро оправился, восстановив свою политическую и экономическую роль. В 1300 г. сюда был перенесен центр русской митрополии. Несмотря на неоднократные разорения (в 1293, 1382, 1410 гг.), В. 14-15 вв. оставался одним из крупнейших русских городов. Письменные источники говорят о значительном развитии в это время во В. ремесла, наличии торговли, строительстве в г.

новых храмов. Владимирские мастера работали в Москве, Твери и других русских городах. Хотя в 1325 г. церковная, а с 1328 г. и политическая власть на СВ Руси перешла из В. в Москву, г. еще долгое время был важным культурным центром. Летописи не раз упоминают о богатых владимирских книгохранилищах. В нач. 15 в. над украшением владимирских храмов работали Андрей Рублев и Даниил Черный. Вокруг г. интенсивно развивалось феодальное землевладение и х-во. Здесь находились земли, принадлежавшие вел. кн., митро-

полitchему дому, крупным боярам. На правобережье Клязьмы процветали бортный и другие лесные промыслы. Владимирцы участвовали в знаменитой Куликовской битве. "Сказание о Мамаевом побоище" упоминает 30 владимирских бояр, павших в этом историческом сражении. В 16-17 вв. В. был уездным центром Московского г-ва, продолжая оставаться значительным ремесленным и торговым г.

Исторический культ. слой В. и предшествовавших ему поселений выявлен в центр. части современного г., на лев. высоком (до 30-50 м) берегу р. Клязьма, между склоном к ее пойме на Ю, р. Лыбедь (лев. приток р. Клязьма) на С и В и вост. оконечностью нынешнего пр. Ленина на З. Свидетельства письменных источников и археологические данные говорят, что древнерусский г. состоял из трех возникших в разное время частей, разделенных глубокими оврагами. Древнейшей частью В. является Мономахов (Средний или Печерный) город, площадь которого составляла 36,25 га. В южн. его части располагается детинец. К З от Мономахова города находился Новый город (48 га), к В - Посад или Ветчаный город (33,5 га). По периметру каждая из частей г. была окружена земляными валами с деревянными укреплениями на них. Протяженность валов Мономахова города составляла ок. 2500 м, Нового города - ок. 1926 м, Посада - ок. 2460 м. Остатки земляных валов частично сохранились до наших дней. Это

Козлов, Боровецкий, Троицкий, Ивановский, Зачатьевский валы. Выс. их 5,5-9,0 м, ширина в основании 25-35 м. Перед валами располагались рвы, имевшие глуб. 8-12 м, ширину 25-30 м. Ныне рвы практически полностью сnivelированы. В системе укреплений известны места проездных ворот: Торговые и Ивановские в Мономаховом городе, Иринины, Медные, Золотые и Волжские в Новом городе, Серебряные на Посаде. До наших дней сохранились Золотые ворота Нового города. Вся терр. распространения историч. культ. слоя В. занята постройками современного г., что сильно затрудняет археологическое его изучение.

Археологические работы во В. проводил в 1936-1938 и 1945 гг. Н.Н. Воронин. Им были исследованы остатки каменной стены и проездных ворот детинца, построенных во время правления кн. Всеволода Большое гнездо, обследованы фундаменты и пристройки Дмитриевского собора и ц. Св. Георгия, прорезан участок вала Мономахова города, исследован культ. слой в юго-зап. части детинца и других частях г. В 1955, 1958 и 1961 гг. здесь работал В.В. Седов. Им был раскопан гончарный горн 14 в. в местности Гончары в районе современной ул. Октябрьской, исследованы участки Мономахова города в районе парка им. Пушкина, прорезан Троицкий вал. Велись также раскопки Нового города у Козлова вала. Раскопки и наблюдения за строительными работами в различных частях В. проводили в 1972-

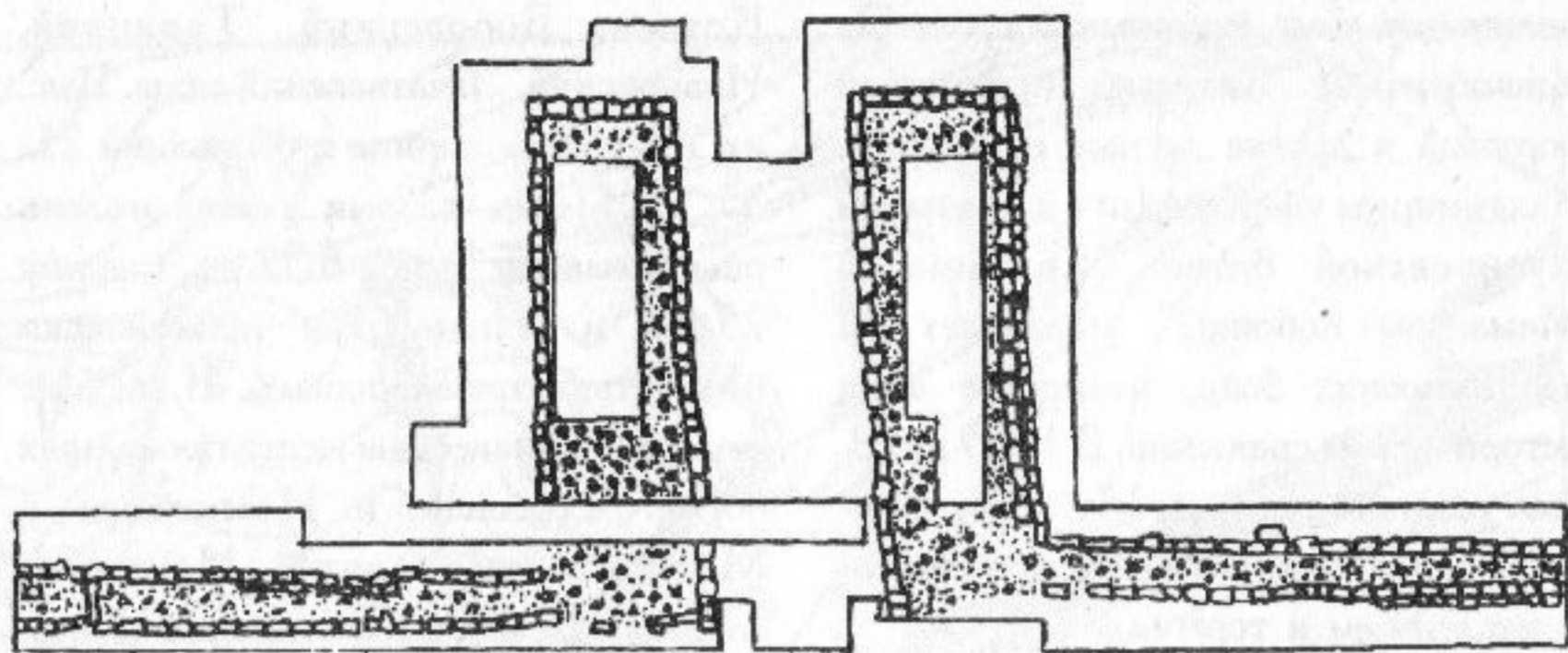


Рис. 29. Остатки ворот и части стены детинца г. Владимир

1979 гг. Н.Н. Мошенина, в 1978-1980 гг. - Н.И. Громова, в 1983-1989 гг. - В.П. Глазов. В 1992-1993 гг. раскопки в Мономаховом и Новом городе вели Ю.А. Жарнов, В.А. Лапшин, Т.Ф. Мухина, М.Е. Родина, М.В. Седова, Н.Е. Чалых. Мощность культ. слоя колеблется от 0,2-0,3 до 1,8 м. Он сильно перемешан позднейшим строительством.

В результате многолетних раскопок установлено, что древнейшее поселение на месте В. существовало еще в р.ж.в. и находилось в юго-зап. мысовой части позднейшего Мономахова города. Здесь в предматериковом слое найдены обломки лепных сосудов дьяковской к-ры с сетчатыми отпечатками на внешней поверхности, костяные орудия. Судя по топографии местности, это поселение было городищем, но следы укреплений не сохранились. К более позднему времени относятся находки лепной серой и коричневатой подлощенной керамики, свидетельствующие о существовании здесь мерянского поселка 8-10 вв.

Прорезка Ивановского вала в вост. части Мономахова города показала, что он был насыпан не на материке или погребенной почве, а на культ. слое 11 в. Это может говорить о том, что еще до создания укреплений г. Владимиром Мономахом здесь находилось древнерусское поселение, предшествовавшее г. Ивановский вал был сооружен, вероятно, в самом нач. 12 в., насыпан из земли и культ. слоя, без внутривальных деревянных конструкций. Прорезка вала в зап. части Мономахова города показала, что он был сооружен несколько позднее Ивановского, на культ. слое 12 в., имел внутри мощные деревянные конструкции в виде срубов размерами 5,4х5,8 м из бревен толщиной 0,2-0,4 м, соединенных "в обло". Эта часть вала отнесена ко времени княжения Андрея Боголюбского. Детинец, построенный еще во времена Владимира Мономаха, занимал южн. часть Мономахова города, был отделен от него стеной из туфового плитняка толщиной 1,0-1,7 м. В детинец вели

белокаменные ворота размерами ок. 12,5х12,0 м с двумя пилонами, соединенными, по-видимому, коробовым сводом. Установлены характер и форма надвратной ц. Иоакима и Анны, построенной в 1196 г., найдены, в частности, фрагменты резного портала и аркатурно-колончатого фриза, большое количество листовой меди с позолотой от ее покрытия, поливные плитки от пола и стен. Раскопки у Дмитриевского собора позволили выявить остатки сев. и южн. башнеобразных пристроек к собору и перехода, соединявшего собор с дворцовыми постройками. В разных частях Мономахова города исследованы остатки наземных и полуземляночных построек. Наземные постройки были срубной конструкции, преимущественно однокамерными, размеры их не превышали 5-6х4-6 м. Постройки были без фундаментных устройств или с простейшими "стульями" из обрубков бревен по углам сруба, обычно с большими и глубокими подпольными ямами. Стены полуземлянок оформлялись деревом. Как правило, это были опущенные в котлован полуземлянки срубы. Печи как в наземных, так и в полуземляночных жилищах были преимущественно глинобитными. Среди находок из древнерусского слоя Мономахова города - гончарная древнерусская и позднесредневековая керамика, многочисленные и разнообразные инструменты ремесленников, бытовые вещи, много стеклянных браслетов. Часты находки майоликовых плиток. К В от Дмитриевского собора

выявлены остатки наземной постройки 2-й пол. 13 - 14 в., в которой найдено большое количество предметов вост. происхождения: фрагменты поливной керамики бирюзового цвета, каменный котел, сфероконус, железный "чеснок" и т.п. Здесь же обнаружены витражные стекла, бронзовая накладка в виде фигурки льва, бронзовая иконка Богоматери Одигитрии и др. В 1896 г. в зап. части Мономахова города найден клад золотых и серебряных украшений, среди которых были колты, браслеты-наручи с чернью, очелье, гривна и др. По-видимому, клад был зарыт во время взятия г. татаро-монголами в 1238 г.

Новый город возник, вероятно, немного позднее Мономахова города, в 1-й пол. - сер. 12 в. Раскопками здесь выявлены остатки проездных Ирининых ворот в виде деревянного основания и настила проезда. У Княгинина м-ря исследованы остатки наземной жилой постройки, в развале печи которой обнаружены две серебряные гривны, спрятанные, очевидно, во время одного из вражеских нашествий. У Золотых ворот раскопана полуземлянка размерами 4,0х3,6 м со следами облицовки стен деревом (вероятно, сруб) и глинобитной печью в юго-вост. углу. В центр. части Нового города, в районе Торговых рядов, широкой площадью вскрыто ок. 2000 кв. м. Древнейшие сооружения здесь относились к 12-13 вв. Это подпольные ямы наземных жилищ, развалы глинобитных печей и печей-каменок, хозяйственные ямы, следы частоколов,

разделявших усадьбы. На стыке двух усадеб обнаружена строительная жертва: специальное захоронение голов и частей скелетов двух лошадей. Исследована камнерезная мастерская рубежа 14-15 вв., где, в частности, найдены заготовки для каменных иконок и законченная иконка Богородицы Одигитрии. Выявлены следы застройки улицы 15-16 вв., имевшей деревянное покрытие. Найденный при раскопках вещевой материал отражает все стороны жизни горожан 12-17 вв.

Посад интенсивно заселялся в 12 - нач. 13 в. Здесь у предполагаемых Серебряных ворот в районе современной ул. Фрунзе исследованы остатки двух полуземлянок размерами 4,2х3,0 м, одна из которых принадлежала кузнецу. В зап. части Посада раскопаны остатки сгоревшего наземного жилища с глубоким (до 2 м) подпольем, в углу которого обнаружен скелет женщины. В той же застройке найдены многочисленные бытовые предметы, предметы вооружения, нательные кресты-энколпионы. В углу

дома обнаружен завернутый в бересту клад, состоявший из серебряных вещей: чаши, двух крестов-энколпионов, ожерелья и переносного алтаря из пластин с изображением святых, выполненный в технике перегородчатой эмали. Сокровище клада, гибель постройки и одной из ее обитательниц могут быть отнесены к разгрому города татаро-монголами в 1238 г. К тому же времени относятся еще два клада, найденные на терр. Посада в 1837 и 1865 гг. В составе этих кладов - золотые и серебряные колты, медальоны, браслеты-наручи, очелья, серьги и т.п. Основные колл. в ГИМ, ГЭ и ВСМЭ.

Ушаков Н.Н. 1913; Веселовский С.Б. 1936; 1947; Воронин Н.Н. 1946; 1949; 1959; 1961; 1962; 1965; Тихомиров М.Н. 1946; Корзухина Г.Ф. 1954; Сахаров А.М. 1959; Седов В.В. 1958; 1963; Раппопорт П.А. 1961; Глазов В.П. 1974; Мошенина Н.Н. 1978; Громова Н.И. 1979; 1980; Родина М.Е. 1991; Арх. ИА: № 17; № 784; № 1002; № 1104; № 1449; № 1751; № 5193; № 5392; № 5845; № 7215; № 7582; № 8327; № 8987; № 9976; № 10045; № 10504; № 10523; № 10947; № 10948; № 10949; № 11841; № 12223; № 12468; № 13361.

АЛЕКСАНДРОВСКИЙ РАЙОН

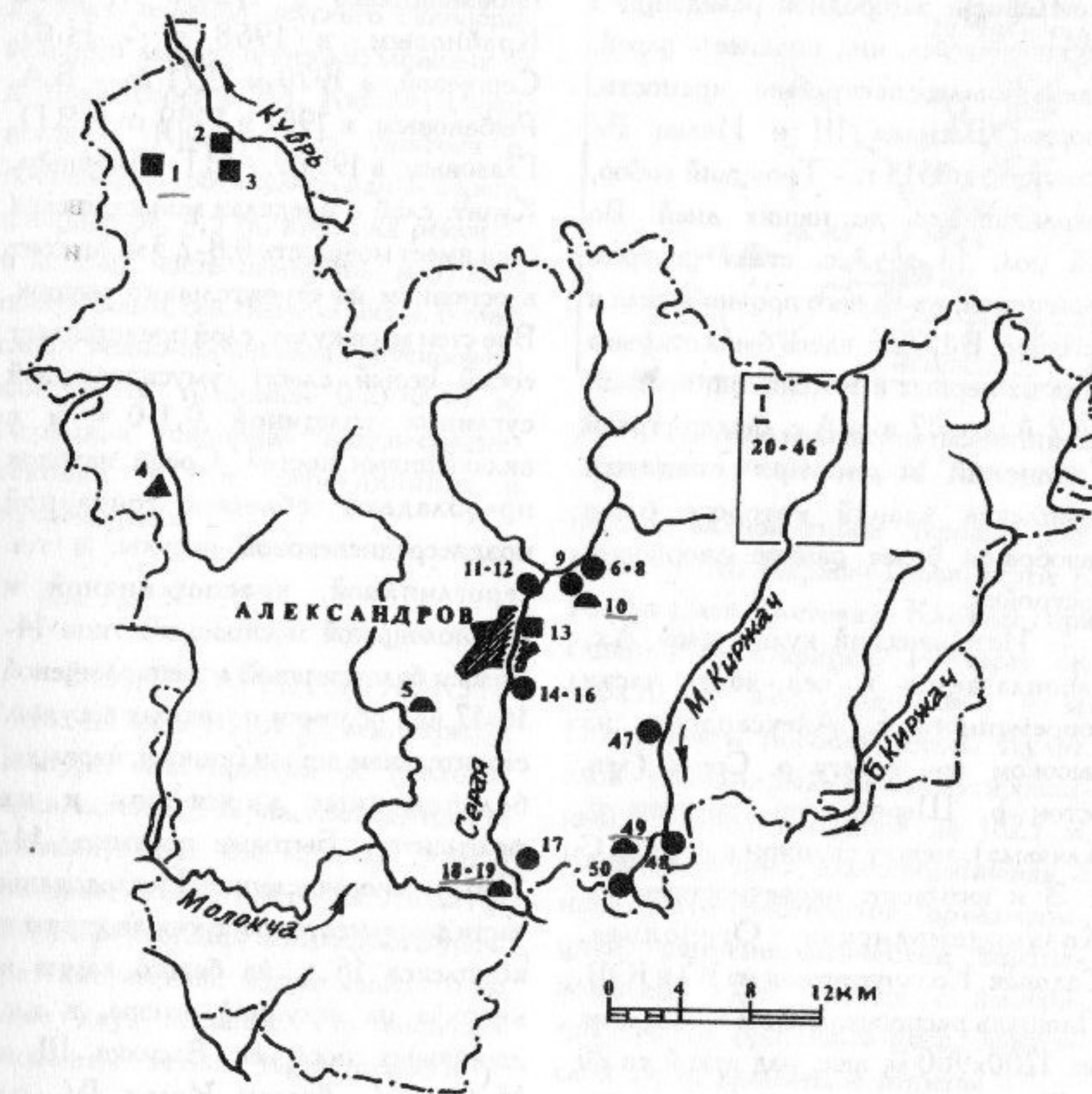


Рис. 30. Археологические памятники Александровского р-на

3 (13). АЛЕКСАНДРОВ. ИСТОРИЧЕСКИЙ КУЛЬТ. СЛОЙ АЛЕКСАНДРОВСКОЙ СЛОБОДЫ, 14-17 вв. А.с. известна в письменных источниках с 14 в. как дворцовое с. С нач. 16 в. была укрепленной загородной резиденцией московских вел. кн., позднее - царей. Здесь были построены крепость, дворцы Василия III и Ивана IV Грозного, в 1513 г. - Троицкий собор, сохранившийся до наших дней. Во 2-й пол. 16 в. А.с. стала центром опричнины, из-за чего прочно вошла в историю. В 1572 г. здесь была открыта одна из первых в России типографий. Во 2-й пол. 17 в. в А.с. был построен Успенский м-рь, при создании комплекса зданий которого были разобраны более ранние дворцовые постройки.

Исторический культ. слой А.с. располагается в сев.-вост. части современного г. Александров, на высоком лев. берегу р. Серая (лев. исток р. Шерна, лев. притока р. Клязьма), между склоном к реке на С и З и юго-вост. оконечностями ул. Козьмодемьянская, Огородная, Садовая, Кольчугинская на Ю и ЮВ. Площадь распространения культ. слоя ок. 1200х900 м, выс. над рекой до 20 м. Терр. памятника застроена, занята огородами. Здесь находится комплекс зданий Успенского м-ря 17-18 вв., в т.ч. монастырские стены и башни, Успенская и Покровская ц., Распятская колокольня, братские и хозяйственные корпуса, а также более ранний Троицкий собор. К В от стен м-ря

сохранились остатки укреплений 16 в. в виде частично снивелированного вала выс. до 1,5 м, в котором имеется воротный проем. Раскопки, шурфовки и зачистки культ. слоя внутри периметра монастырских стен и за их пределами производились в 1920-е гг. Д.А. Крайновым, в 1968 г. - Н.Ф. Сергеевой, в 1970 и 1971 гг. - Б.А. Рыбаковым, в 1981 и 1989 гг. - В.П. Глазовым, в 1992 г. - М.Г. Жилиным. Культ. слой в пределах монастырских стен имеет мощность 0,8-2,3 м, состоит в основном из строительного мусора. Вне стен м-ря культ. слой представляет собой серый слабо гумусированный суглинок толщиной 0,1-0,4 м с включениями костей. Среди находок преобладают обломки гончарной позднесредневековой посуды, в т.ч. сероглиняной, красноглиняной и краснолощеной московского типа 14-15 вв., белоглиняной и чернолощеной 16-17 вв., обломки поливных сосудов, строительные детали (кирпич, изразцы, белокаменные украшения и их фрагменты). Бытовые предметы 14-17 вв. немногочисленны. Исследованы части фундаментов построек дворцового комплекса 16 в. из белого камня и кирпича на валунной основе, в т.ч. дворцовых построек Василия III и Ивана IV. Дворец Ивана IV, по мнению Б.А. Рыбакова, имел размеры ок. 30х10 м, стоял торцом к зап. воротам крепости. Частично на его руинах возведены монастырские стены 2-й пол. 17 в. и некоторые другие постройки более позднего времени. Колл. в Александровском музее.

Рыбаков Б.А. 1971; Рыбаков Б.А., Николаева Т.В. 1972; Арх. ИА: № 3839; № 4076; № 4404; № 8374; № 9268; № 13783; Отчет М.Г. Жилина за 1992 г.; Паспорт.

4 (47). БЕЛЬТЕЕВКА. СЕЛИЩЕ, 14-17 вв. 1,5 км к СЗ от д., вост. окраина детского оздоровительного лагеря, противоположный от д. прав. берег р. М. Киржач (прав. исток р. Киржач, лев. притока р. Клязьма). Протянулось вдоль берега, площадь ок. 4,5 га, выс. над рекой 3-6 м. Зап. часть памятника нарушена постройками, сев. поросла лесом. Культ. слой - темно-коричневая гумусированная супесь толщиной 0,25-0,40 м. Керамика гончарная позднесредневековая, в т.ч. сероглиняная и чернолощеная.

Арх. ИА: № 7211.

5 (5). Б. КАРИНСКОЕ. КУРГАН. 1,5 км к Ю от д., лев. берег р. Пичкура, лев. притока р. Молокча (прав. исток р. Шерна, лев. притока р. Клязьма). Выс. 0,6 м, диам. 3 м, у основания - кольцевой ровик. Является последним курганом могильника в уроч. Братские могилы, насчитывавшего не менее двух насыпей. По внешним признакам может быть отнесен к древнерусским домонгольского времени.

Успенская А.В., Фехнер М.В. 1956. С. 224. № 768; Арх. ИА: № 5323.

6 (32). ГОДУНОВО. СТОЯНКА, неолит. 2,4 км к С от д. с., 2,8 км к ЮЮВ от с. Чернецкое, мыс

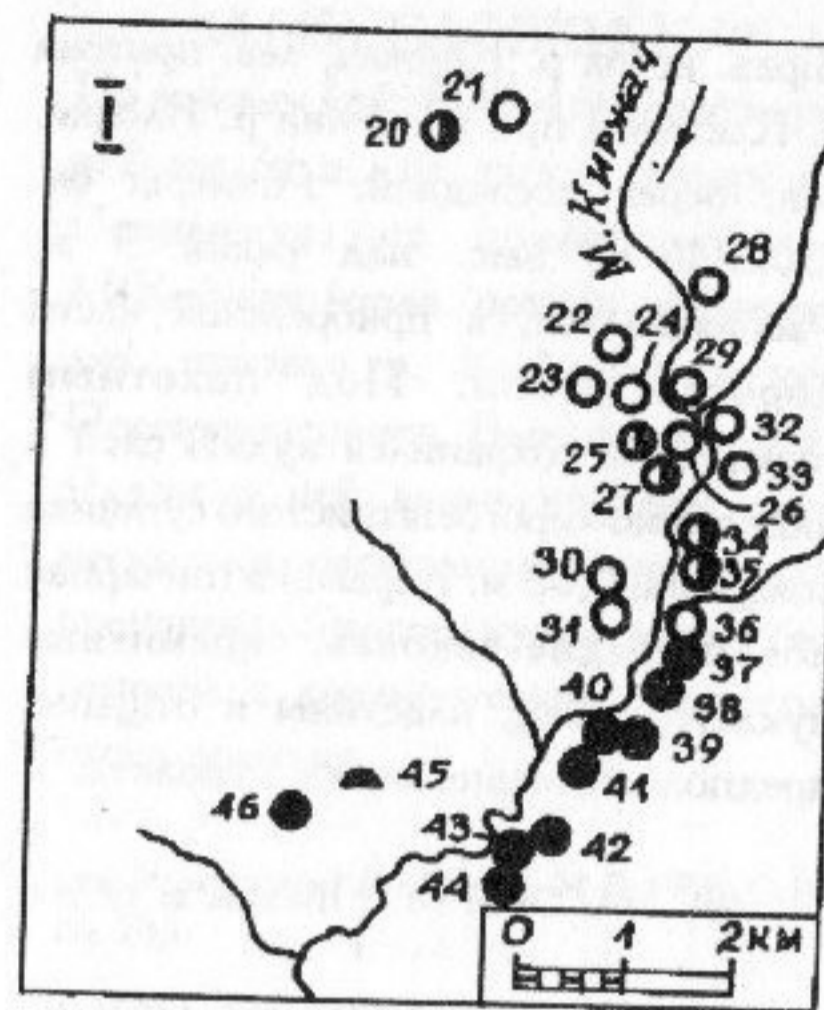


Рис. 31. Археологические памятники верхнего течения р. М. Киржач

первой надпойменной террасы лев. берега р. М. Киржач (прав. исток р. Киржач, лев. притока р. Клязьма) при слиянии со старицей. Размеры ок. 130х50 м, выс. над рекой 4 м. Поверхность поросла лесом. Культ. слой - темно-серый слабо гумусированный суглинок толщиной до 0,25 м. Керамика лепная, слабо обожженная, с накольчато-гребенчатой орнаментацией, раннеолитической верхне-волжской к-ры, лепная с ямочно-гребенчатой орнаментацией, льяловской к-ры, кремневые отщепы.

Арх. ИА: Отчет М.Г. Жилина за 1992 г.

7 (35). ГОДУНОВО. ПОСЕЛЕНИЕ 1, мезолит, 14-17 вв. 1,4 км к СЗ от д. с., ок. 1,2 км к ССВ от д. Пречистино, мыс надпойменной террасы лев. берега р. М. Киржач

(прав. исток р. Киржач, лев. притока р. Клязьма) при впадении р. Яловка, лев. берег последней. Размеры ок. 130x100 м, выс. над рекой 9 м. Распахивается, в прибрежной части поросло лесом. Под пахотным горизонтом сохранился культ. слой в виде темно-серого пятнистого суглинка толщиной 0,08 м. Керамика гончарная позднесредне-вековая, кремневые нуклеус, резец, пластины и отщепы, предположительно эпохи мезолита.

Арх. ИА: Отчет М.Г. Жилина за 1992 г.

8 (34). ГОДУНОВО. ПОСЕЛЕНИЕ 2, мезолит, 11-13 вв. 1,5 км к ССЗ от ц. с., ок. 2 км к ЗЮЗ от д. Суловка, мыс надпойменной террасы лев. берега р. М. Киржач (прав. исток р. Киржач, лев. притока р. Клязьма) при впадении р. Яловка, прав. берег последней, напротив поселения 1 (см. № 7). Размеры 75x60 м, выс. над рекой 5 м. Поверхность поросла лесом, частично нарушена старой дорогой. Культ. слой - слабо гумусированный пестрый суглинок толщиной 0,18 м. Керамика гончарная древнерусская с линейным и волнистым орнаментом, кремневые резец, отщепы и пластины мезолитического облика.

Арх. ИА: Отчет М.Г. Жилина за 1992 г.

9 (33). ГОДУНОВО. ПОСЕЛЕНИЕ 3, неолит, 11-13 вв. 2,1 км к ССЗ от ц. с., 1,4 км к ЗСЗ от д. Суловка, мыс надпойменной террасы

лев. берега р. М. Киржач (прав. исток р. Киржач, лев. притока р. Клязьма), у старицы. Размеры ок. 110x70 м, выс. над старицей до 5 м. Поверхность поросла лесом, нарушена ямой. Культ. слой - серый слабо гумусированный суглинок толщиной до 0,22 м. Керамика лепная, предположительно неолитическая, а также гончарная древнерусская, кремневые скребок, нуклеус, отщепы неолитического облика.

Арх. ИА: Отчет М.Г. Жилина за 1992 г.

10 (4). ДВОРИКИ. МЕСТО-НАХОЖДЕНИЕ, эпоха бронзы. По сведениям О.С. Гадзяцкой 1985 г., в 1,8 км к СВ от д., к З от шоссе Москва - Ярославль, на моренном всхолмлении левобережья р. Дубна (прав. приток р. Волга), в осыпи песчаного карьера был найден круглодонный сосуд, орнаментированный в верхней части оттисками зубчатого штампа. Местоположение и характер находки позволяет предполагать, что здесь располагается грунтовый могильник фатьяновской к-ры.

Арх. ИА: № 14645.

11 (31). ЕЛОВКИ. СТОЯНКА 1, неолит. 2 км к В от д., 1 км к С от д. Пречистино, пологий мыс первой надпойменной террасы прав. берега р. М. Киржач (прав. исток р. Киржач, лев. притока р. Клязьма) при впадении безымянного руч., лев. берег последнего.

Размеры ок. 100x100 м, выс. над рекой 5 м. Распахивается. Культ. слой толщиной до 0,15 м, нарушен распахкой. Керамика лепная тонкостенная, слабо обожженная, с накольчато-гребенчатой орнаментацией, отнесенная к раннеолитической верхневолжской к-ре, кремневые скребок, пластины и отщепы.

Арх. ИА: Отчет М.Г. Жилина за 1992 г.

12 (30). ЕЛОВКИ. СТОЯНКА 2, мезолит. 1,7 км к ВСВ от д., 1,5 км к С от д. Пречистино, прав. берег р. М. Киржач (прав. исток р. Киржач, лев. притока р. Клязьма) при впадении руч. Размеры ок. 250x180 м, выс. над рекой 9 м. Распахивается, прибрежная часть задернована, нарушена старой дорогой и размытами. Культ. слой - темно-серый суглинок толщиной 0,1 м. Найдены кремневые скребки, ножи, наконечники стрел, пластины и отщепы, отнесенные к иеневской мезолитической к-ре.

Арх. ИА: Отчет М.Г. Жилина за 1992 г.

13 (46). ЕЛОВКИ. СЕЛИЩЕ, 11-13 вв. По сведениям Г.Ф. Поляковой 1970 г., расположено в 2,5 км к ЮЗ от д., у дороги на д. Степаниха, на прав. берегу р. М. Киржач (прав. исток р. Киржач, лев. притока р. Клязьма). Керамика гончарная древнерусская с линейным и волнистым орнаментом.

Арх. ИА: № 5323.

14 (45). ЕЛОВКИ. КУРГАН.

По данным кон. 1940-х гг., расположен в 2 км от д., на лугу у дороги в д. Степаниха, на правобережье р. М. Киржач (прав. приток р. Киржач, лев. притока р. Клязьма), в уроч. Посещение панов. Выс. насыпи 0,5 м. Рядом с ней зафиксированы следы нескольких раскопанных курганов. По внешним признакам курган может быть отнесен к древнерусским домонгольского времени.

Успенская А.В., Фехнер М.В. 1956. С. 255. № 783.

15 (17). ЗЕЛЕНЦИНО. СЕЛИЩЕ, 11-13, 14-17 вв. Ок. 0,3-0,5 км к ЮВ от д., прав. берег р. Дериножка, лев. притока р. Серая (лев. исток р. Шерна, лев. притока р. Клязьма). Протянулось вдоль берега, размеры ок. 90x30 м, выс. над заболоченной поймой 3-4 м. Культ. слой - темно-коричневый гумусированный суглинок толщиной 0,3-0,5 м. Керамика гончарная древнерусская, преимущественно 12-13 вв., а также позднесредневековая, в т.ч. красноглиняная 14-15 вв.

Арх. ИА: № 7211.

16 (18). ЗЕЛЕНЦИНО. КУРГАННЫЙ МОГИЛЬНИК 1 (МОСТОВОЙ 1). 0,7 км к Ю от д., противоположный от нее прав. берег р. Серая (лев. исток р. Шерна, лев. притока р. Клязьма), ок. 1,6 км к В от железнодорожного разъезда "126-й

км", 0,12 км к С от железнодорожного моста, в сосновом лесу. 32 насыпи выс. 0,3-0,6 м, диам. 3-7 м, с кольцевыми ровиками у основания, протянувшиеся цепочкой вдоль берега. Четыре кургана имеют следы грабительских ям. По внешним признакам памятник может быть отнесен к древнерусским домонгольского времени.

Арх. ИА: № 7211.

17 (19). ЗЕЛЕНЦИНО. КУРГАННЫЙ МОГИЛЬНИК 2 (МОСТОВОЙ 2). 0,5 км к Ю от д., противоположный от нее прав. берег р. Серая (лев. исток р. Шерна, лев. притока р. Клязьма), 1,8 км к В от железнодорожного разъезда "126-й км", 0,3 км к С от железнодорожного моста, в сосновом лесу, 100 м к С от курганного могильника 1 (см. № 16). 132 насыпи выс. 0,4-0,8 м, диам. 3,5-9,0 м, с кольцевыми ровиками у основания. По внешним признакам памятник может быть отнесен к древнерусским домонгольского времени.

Арх. ИА: № 7211.

18 (44). ИВАНОВСКОЕ. СЕЛИЩЕ 1, 11-13, 14-17 вв. Терр. д., два разделенных оврагом мыса лев. берега р. М. Киржач (прав. исток р. Киржач, лев. притока р. Клязьма). Площадь ок. 10 га, выс. над рекой 6-8 м. Вост. часть памятника нарушена хозяйственными постройками, зап. - кладбищем. Культ. слой - черный гумусированный суглинок толщиной

0,35-0,40 м, в сев. части - до 0,8-0,9 м. Керамика гончарная древнерусская с линейным и волнистым орнаментом и позднесредневековая, в т.ч. красноглиняная и чернолощенная.

Арх. ИА: № 7211.

19 (42). ИВАНОВСКОЕ. СЕЛИЩЕ 2, 14-17 вв. 0,5 км к СЗ от д., 2,4 км к ЮЮВ от д. Еловки, лев. берег р. М. Киржач (прав. исток р. Киржач, лев. притока р. Клязьма). Размеры ок. 80х50 м, выс. над рекой до 7 м. Большая часть памятника распаивается. Культ. слой в прибрежной части до 0,75 м. Керамика гончарная позднесредневековая.

Арх. ИА: Отчет М.Г. Жилина за 1992 г.

20 (43). ИВАНОВСКОЕ. СЕЛИЩЕ 3, 14-17 вв. 0,4 км к ССЗ от д., 1,8 км к ЮЗ от д. Пречистино, лев. берег р. М. Киржач (прав. исток р. Киржач, лев. притока р. Клязьма) близ устья безымянного руч. Размеры 80х30 м, выс. над рекой до 8 м. Поверхность поросла лесом. Культ. слой - серо-коричневый слабо гумусированный суглинок толщиной до 0,3 м. Керамика гончарная позднесредневековая, преимущественно 14-16 вв.

Арх. ИА: Отчет М.Г. Жилина за 1992 г.

21 (11). КРАСНАЯ РОЩА. СЕЛИЩЕ 1, 14-17 вв. 1,5 км к С от д., прав. берег р. Серая (лев. исток р.

Шерна, лев. притока р. Клязьма) при устье безымянного руч. Размеры ок. 140х100 м, выс. над рекой 4 м. Распаивается. Культ. слой - серая слабо гумусированная супесь толщиной до 0,4 м, нарушенная распахкой. Керамика гончарная позднесредневековая, железные кованые гвозди.

Арх. ИА: Отчет М.Г. Жилина за 1992 г.

22 (12). КРАСНАЯ РОЩА. СЕЛИЩЕ 2, 14-17 вв. 1 км к ССВ от д., пологий мыс прав. берега р. Серая (лев. исток р. Шерна, лев. притока р. Клязьма). Размеры ок. 70х50 м, выс. над рекой 3 м. Культ. слой - серая слабо гумусированная супесь толщиной 0,2 м. Керамика гончарная позднесредневековая.

Арх. ИА: Отчет М.Г. Жилина за 1992 г.

23 (15). КРУТЕЦ. СЕЛИЩЕ 1, 11-13, 14-17 вв. 0,15 км к В от д., 80 м к З от кладбища, склон лев. коренного берега р. Серая (лев. исток р. Шерна, лев. притока р. Клязьма). Протянулось с С на Ю, размеры 80х25 м, выс. над рекой 12-14 м. Культ. слой - темный гумусированный суглинок толщиной 0,2-0,3 м. Керамика гончарная древнерусская с линейным и волнистым орнаментом, а также позднесредневековая, в т.ч. красноглиняная 14-15 вв.

Арх. ИА: № 7211.

24 (16). КРУТЕЦ. СЕЛИ-

ЩЕ 2, 14-17 вв. 0,25 км к ЮВ от д., мыс лев. коренного берега р. Серая (лев. исток р. Шерна, лев. притока р. Клязьма), 80 м к ЮВ от селища 1 (см. № 23). Размеры 150х80 м, выс. над рекой 12-15 м. Культ. слой - черный гумусированный суглинок толщиной 0,4-0,5 м, в центр. части - до 0,7 м. Керамика гончарная позднесредневековая, в т.ч. сероглиняная и чернолощенная.

Арх. ИА: № 7211.

25 (14). КРУТЕЦ. СЕЛИЩЕ 3, 11-13, 14-17 вв. Терр. д., лев. коренной берег р. Серая (лев. исток р. Шерна, лев. притока р. Клязьма). Размеры 650х150 м, выс. над рекой 12-13 м. Занято постройками и огородами. Культ. слой - черный гумусированный суглинок мощностью от 0,3-0,5 до 1 м. Керамика гончарная древнерусская и позднесредневековая, в т.ч. красноглиняная, белоглиняная, ангобированная, сероглиняная и чернолощенная.

Арх. ИА: № 7211.

26 (28). М. ВЕСКИ. СТОЯНКА 1, мезолит. 1,4 км к ЮЮЗ от д., ок. 0,6 км к СЗ от д. Бауново, пологий мыс лев. берега р. М. Киржач (лев. исток р. Киржач, лев. притока р. Клязьма). Размеры ок. 110х70 м, выс. над поймой 4 м. Распахивается. В пахотном слое и на поверхности найдены кремневые отщепы пластины, резец, предположительно относящиеся к

мезолиту.

Арх. ИА: Отчет М.Г. Жилина за 1992 г.

**27 (29). М. ВЕСКИ. СТО-
ЯНКА 2**, неолит. 2,2 км к ЮЗ от д.,
ок. 2,5 км к СВ от ц. с. Годуново, край
излучины левобережной старицы р.
М. Киржач (прав. исток р. Киржач,
лев. притока р. Клязьма). Размеры ок.
90х40 м, выс. над рекой 4 м.
Распахивается. Культ. слой - темно-
серый суглинок толщиной 0,12 м,
нарушенный распашкой. Керамика
лепная, с накольчатым орнаментом,
ранне-неолитической верхневолжской
к-ры, кремневые нуклеус, отщепы.

Арх. ИА: Отчет М.Г. Жилина за 1992 г.

**28 (36). ПРЕЧИСТИНО.
СТОЯНКА**, мезолит (?). 0,8 км к
ССВ от д., 1,3 км к СЗ от ц. с.
Годуново, у излучины лев. берега р.
М. Киржач (прав. исток р. Киржач,
лев. притока р. Клязьма). Размеры ок.
120х110 м, выс. над рекой 9 м.
Распахивается. На пашне найдены
кремневые отщепы и пластины,
предположительно мезолитического
возраста.

Арх. ИА: Отчет М.Г. Жилина за 1992 г.

**29 (38). ПРЕЧИСТИНО.
СЕЛИЩЕ 1**, 14-17 вв. Зап. окраина
д., лев. берег р. М. Киржач (прав.
исток р. Киржач, лев. притока р.
Клязьма). Размеры 100х50 м, выс.
над рекой до 8 м. Прибрежная часть

памятника подмывается рекой. Культ.
слой - темно-серый гумусированный
суглинок толщиной до 0,4 м. Керамика
гончарная позднесредне-вековая.

Арх. ИА: Отчет М.Г. Жилина за 1992 г.

**30 (37). ПРЕЧИСТИНО.
СЕЛИЩЕ 2**, 14-17 вв. 0,6 км к ССЗ
от д., 1,3 км к ЮВ от д. Еловки, мыс
зап. берега левобережной старицы р.
М. Киржач (прав. исток р. Киржач,
лев. притока р. Клязьма). Размеры
ок. 70х70 м, выс. над рекой до 10 м.
Распахивается. Культ. слой до 0,25 м,
сильно нарушен распашкой. Керамика
гончарная позднесредневековая.

Арх. ИА: Отчет М.Г. Жилина за 1992 г.

**31 (39). ПРЕЧИСТИНО.
СЕЛИЩЕ 3**, 14-17 вв. 0,8 км к ЮЗ
от д., лев. берег р. М. Киржач (прав.
исток р. Киржач, лев. притока р.
Клязьма). Размеры не определены,
выс. над рекой до 3 м. Культ. слой -
темно-серый гумусированный суглинок
толщиной до 0,16 м. Керамика
гончарная позднесредне-вековая,
преимущественно 15-16 вв.

Арх. ИА: Отчет М.Г. Жилина за 1992 г.

**32 (40). ПРЕЧИСТИНО.
СЕЛИЩЕ 4**, 14-17 вв. 1,2 км к ЮЗ
от д., 1,5 км к ЮЮВ от д. Еловки,
прав. берег р. М. Киржач (прав. исток
р. Киржач, лев. притока р. Клязьма).
Размеры ок. 90х60 м, выс. над рекой
3 м. Культ. слой - темно-серый

гумусированный суглинок толщиной
до 0,15 м. Керамика гончарная
позднесредневековая, в т.ч. красно-
глиняная и краснолощенная 14-15 вв.

Арх. ИА: Отчет М.Г. Жилина за 1992 г.

**33 (41). ПРЕЧИСТИНО.
СЕЛИЩЕ 5**, 14-17 вв. 1,3 км к С от
д., 1,8 км к ВСВ от д. Еловки, лев.
берег р. М. Киржач (прав. исток р.
Киржач, лев. притока р. Клязьма).
Размеры ок. 90х30 м, выс. над рекой
до 9 м. Распахивается. Культ. слой до
0,25 м почти полностью разрушен
распашкой. Керамика гончарная
позднесредневековая, в т.ч. красно-
глиняная и краснолощенная 14-15 вв.

Арх. ИА: Отчет М.Г. Жилина за 1992 г.

**34 (48). РОМАНОВСКОЕ.
СЕЛИЩЕ**, 14-17 вв. Терр. с., лев.
берег р. М. Киржач (прав. исток р.
Киржач, лев. притока р. Клязьма).
Протянулось вдоль берега с С на Ю,
размеры ок. 250х180 м, выс. над рекой
10-15 м. Застроено, распаивается под
огороды. Культ. слой - черный
гумусированный песок толщиной 0,4-
0,5 м, нарушен распашкой. Керамика
гончарная позднесредневековая, в т.ч.
красноглиняная.

Арх. ИА: № 7211.

**35 (49). РОМАНОВСКОЕ.
КУРГАННЫЙ МОГИЛЬНИК**. 2
км к ЮЗ от с., противоположный от
него прав. берег р. М. Киржач (прав.

исток р. Киржач, лев. притока р.
Клязьма). 14 насыпей выс. 0,6-1,6 м,
диам. 4-8 м, с кольцевыми ровиками у
основания. Насыпи поросли деревьями
и кустарником. Четыре кургана в сев.
части могильника отделены от
остальных дорогой в г. Александров.
По внешним признакам могильник
может быть отнесен к древнерусским
домонгольского времени.

Арх. ИА: № 7211.

**36 (1). РУПУСОВО. ГОРО-
ДИЩЕ**. 0,4 км к Ю от д., мыс
надпойменной террасы прав. берега.
Парша, лев. притока р. Кубрь (лев.
приток р. Нерль Волжская), 50 м от
устья безымянного руч. Площадка
овальной в плане формы размерами ок.
120х23 м, выс. над поймой 3-5 м, с
напольной вост. стороны - вал выс. 1
м при ширине в основании 5-7 м и ров
глуб. 1,0-1,5 м. Площадка, остатки
укреплений и склоны мыса поросли
лесом. Культ. слой и находки не
выявлены. По внешним признакам
памятник может быть отнесен к р.ж.в.

Арх. ИА: Отчет А.Е. Леонтьева за 1993 г.

**37 (9). СТ. СЛОБОДА.
СЕЛИЩЕ 1**, 14-17 вв. Ок. 2 км к
ЗЮЗ от д., мыс лев. коренного берега
р. Серая (лев. исток р. Шерна, лев.
притока р. Клязьма), 80-100 м от
русла. Размеры, по данным В.Н.
Глазова 1979 г., 400х150-200 м, по
данным М.Г. Жилина 1994 г. - ок.
210х120 м, выс. над поймой 8-15 м.

Терр. памятника распахивается, нарушена трассой мотокросса, дорогой, кладоискательскими ямами. Культ. слой - гумусированный темный суглинок толщиной до 0,5 м. Керамика гончарная позднесредневековая, в т.ч. красноглиняная, белоглиняная, чернолощенная и мореная, большемерные кирпичи, фрагменты оконного стекла 16-17 вв. Керамика 14-15 вв. встречена ближе к стрелке мыса, более поздняя - на всей терр. памятника. Шурфовкой М.Г. Жилина выявлены остатки фундамента крупной постройки, сделанной из большемерного кирпича. На терр. селища в 16-17 вв. располагался Симеоновский м-рь. У подножья мыса, на котором расположено селище, на терр. размерами ок. 50x35 м, окруженной валообразной насыпью выс. до 0,3 м, выявлен культ. слой толщиной до 0,2 м, найдены обломки позднесредневековых белоглиняных и чернолощенных горшков 16-17 вв.

Арх. ИА: № 7211; Отчет М.Г. Жилина за 1994 г.

38 (6). СТ. СЛОБОДА. СЕЛИЩЕ 2, 14-17 вв. 100 м к З от с., мыс лев. берега р. Серая (лев. исток р. Шерна, лев. притока р. Клязьма). Площадь ок. 1,5 га, выс. над рекой 6-7 м. Культ. слой - черный, сильно гумусированный суглинок толщиной 0,3-0,6 м. Керамика гончарная позднесредневековая, в т.ч. сероглиняная и белоглиняная, преимущественно 16-17 вв.

Арх. ИА: № 7211.

39 (7). СТ. СЛОБОДА. СЕЛИЩЕ 3, 14-17 вв. Терр. с., близ ц., мыс лев. коренного берега р. Серая (лев. исток р. Шерна, лев. притока р. Клязьма). Площадь ок. 4 га, выс. над рекой 8-9 м. Застроено, распахивается под огороды. Культ. слой - черный, сильно гумусированный суглинок толщиной 0,3-0,8 м., близ ц. - до 1,2 м. Керамика гончарная позднесредневековая, в т.ч. красноглиняная, сероглиняная и чернолощенная.

Арх. ИА: № 7211.

40 (8). СТ. СЛОБОДА. СЕЛИЩЕ 4, 14-17 вв. Терр. с., 0,18 км к СВ от ц., мыс лев. коренного берега р. Серая (лев. исток р. Шерна, лев. притока р. Клязьма), к СВ от селища 3 (см. № 39), на противоположном от него берегу оврага, по дну которого протекает безымянный руч. Площадь ок. 1,3 га, выс. над рекой 8-9 м. Застроено, распахивается под огороды. Культ. слой - черный, гумусированный суглинок толщиной 0,3-0,6 м. Керамика гончарная позднесредневековая, в т.ч. сероглиняная, красноглиняная, белоглиняная и чернолощенная.

Арх. ИА: № 7211.

41 (10). СТ. СЛОБОДА. КУРГАННЫЙ МОГИЛЬНИК. 2 км к ЗЮЗ от с., высокий мыс лев. коренного берега р. Серая (лев. исток

р. Шерна, лев. притока р. Клязьма), ок. 100 м от русла, на окраине селища 1 (см. № 37). Семь компактно расположенных насыпей выс. 0,4-0,7 м с заплывшими ровиками у основания. Выс. памятника над поймой 8-10 м. По внешним признакам могильник может быть отнесен к древнерусским домонгольского времени.

Арх. ИА: № 7211.

42 (50). СТАРОВО. СЕЛИЩЕ, 11-13, 14-17 вв. Тер. д., у ее сев. окраины, прав. коренной берег р. М. Киржач (прав. исток р. Киржач, лев. притока р. Клязьма). Протянулось вдоль берега с С на Ю, размеры 600-700x200-250 м, выс. над поймой 8-10 м. Частично застроено, распахивается под огороды. Культ. слой - темно-серая гумусированная супесь толщиной 0,2-0,8 м. Керамика гончарная древнерусская с линейным и волнистым орнаментом, а также позднесредневековая, в т.ч. сероглиняная и чернолощенная.

Арх. ИА: № 7211.

43 (26). ЧЕРНЕЦКОЕ. СТОЯНКА 1, неолит. 2,8 км к ЮВ от с., 2,4 км к ССЗ от ц. с. Годуново, мысовидный выступ первой надпойменной террасы прав. берега р. М. Киржач (прав. исток р. Киржач, лев. притока р. Клязьма), между старицами. Размеры ок. 100x70 м, выс. над рекой 5 м. Терр. памятника длительное время распахивалась, нарушена при установке геодезического знака. Культ. слой -

серый слабо гумусированный суглинок толщиной до 0,17 м. Найдены кремневые скребки, отщепы и пластины, предположительно отнесенные к раннему неолиту.

Арх. ИА: Отчет М.Г. Жилина за 1992 г.

44 (24). ЧЕРНЕЦКОЕ. СТОЯНКА 2, неолит. 2,7 км к ЮВ от с., 2,5 км к ССЗ от ц. с. Годуново, мысовидный выступ первой надпойменной террасы прав. берега р. М. Киржач (прав. исток р. Киржач, лев. притока р. Клязьма), между старицами, ок. 100 м к СЗ от стоянки 1 (см. № 43). Размеры ок. 70x60 м, выс. над рекой 5 м. Нарушена канавой и старой грунтовой дорогой. Культ. слой - темно-серая гумусированная супесь толщиной до 0,3 м. Керамика лепная, с ямочно-гребенчатой орнаментацией, льяловской к-ры, кремневые отщепы.

Арх. ИА: Отчет М.Г. Жилина за 1992 г.

45 (23). ЧЕРНЕЦКОЕ. СТОЯНКА 3, неолит. 2,6 км к ЮВ от с., 2,6 км к ССЗ от ц. с. Годуново, мысовидный выступ первой надпойменной террасы прав. берега р. М. Киржач (прав. исток р. Киржач, лев. притока р. Клязьма), ок. 100 м к З от стоянки 2 (см. № 44). Памятник сильно разрушен, частично перекрыт отвалом, размеры сохранившейся части ок. 100x30 м. Культ. слой - серый пятнистый суглинок толщиной 0,22 м. Керамика лепная тонкостенная, с накольчато-гребенчатой орнаментацией.

цией, раннеолитической верхневожской к-ры, кремневые пластины и отщепы.

Арх. ИА: Отчет М.Г. Жилина за 1992 г.

46 (22). ЧЕРНЕЦКОЕ. СТОЯНКА 4, неолит. 2,3 км к ЮВ от с., ок. 3 км к ССЗ от ц. с. Годуново, всхолмление высокой поймы прав. берега р. М. Киржач (прав. исток р. Киржач, лев. притока р. Клязьма), прав. берег безымянного руч., прав. притока р. М. Киржач, 0,12 км от его устья. Размеры ок. 80х30 м, выс. над поймой ок. 1 м. Поверхность памятника нарушена канавой и коллектором скрытого дренажа. Культ. слой - серый слабо гумусированный суглинок толщиной до 0,25 м. Керамика лепная, с ямочно-гребенчатой орнаментацией, льяловской к-ры, кремневые отщепы.

Арх. ИА: Отчет М.Г. Жилина за 1992 г.

47 (21). ЧЕРНЕЦКОЕ. СТОЯНКА 5, мезолит. 0,2 км к С от сев. окраины с., южн. низкий берег заторфованной озерной котловины (Берендеево болото) под склоном коренного берега. Размеры ок. 40х40 м, выс. над торфяником 1 м. Поверхность памятника частично нарушена грунтовой дорогой. Культ. слой - темно-коричневый опесчаный, сильно разложившийся торф толщиной 0,1 м. Найдены кремневые и костяные орудия, отнесенные к бутовской мезолитической к-ре, кости животных.

Арх. ИА: Отчет М.Г. Жилина за 1992 г.

48 (20). ЧЕРНЕЦКОЕ. ПОСЕЛЕНИЕ 1, мезолит, 11-13,

14-17 вв. Сев.-зап. окраина с., мыс южн. коренного берега заторфованной озерной котловины (Берендеево болото). Размеры ок. 500х240 м, выс. над торфяником 8 м. Частично занято постройками, распаивается под огороды. Культ. слой - черная гумусированная супесь толщиной до 0,5 м. Керамика гончарная древнерусская и позднесредневековая, преимущественно 15-16 вв., кремневые нуклеус, пластины и отщепы, предположительно отнесенные к мезолиту, обломок железного ножа, шиферное пряслице.

Арх. ИА: Отчет М.Г. Жилина за 1992 г.

49 (25). ЧЕРНЕЦКОЕ. ПОСЕЛЕНИЕ 2, неолит, 14-17 вв. 3 км к ЮВ от с., 2,2 км к ССЗ от ц. с. Годуново, мыс первой надпойменной террасы прав. берега р. М. Киржач (прав. исток р. Киржач, лев. притока р. Клязьма) у ее старицы, между двумя древними излучинами последней. Размеры ок. 70х50 м, выс. над рекой 5 м. Терр. памятника длительное время подвергалась распашке. Культ. слой - серый суглинок толщиной 0,17 м. Керамика гончарная позднесредневековая, преимущественно 16-17 вв., кремневые скребки, пластины и отщепы неолитического облика.

Арх. ИА: Отчет М.Г. Жилина за 1992 г.

50 (27). ЧЕРНЕЦКОЕ. ПОСЕЛЕНИЕ 3 (КАНДЕЛИХА), неолит, 14-17 вв. 2,9 км к ЮВ от с.,

2,3 км к ССЗ от ц. с. Годуново, мыс первой надпойменной террасы прав. берега р. М. Киржач (прав. исток р. Киржач, лев. притока р. Клязьма), между старицами. Размеры ок. 130х40 м, выс. над рекой 5 м. Терр. памятника длительное время распаивалась, частично перекрыта песчаным выбросом, образовавшимся при расчистке русла реки. Культ. слой - серый слабо гумусированный суглинок толщиной 0,2 м. Керамика лепная, с ямочно-гребенчатой орнаментацией, льяловской к-ры, гончарная позднесредневековая, преимущественно 14-15 вв., кремневые скребки, отщепы, пластины. При обследовании стоянки Д.А. Крайновым в 1929 г. выявлены остатки неолитического жилища.

Арх. ИА: № 5323; Отчет М.Г. Жилина за 1992 г.

51 (2). ЯМ. ГОРОДИЩЕ 1, 11-13, 14-17 вв. 0,6 км к СЗ от д., мыс лев. берега р. Кубрь (лев. приток р. Нерль Волжская) при впадении в ее долину оврага. Площадка овальная в плане размерами 170х90 м, выс. над рекой 8-10 м, с З и Ю ограничена валом выс. 1,5 м при ширине в основании 2 м и неглубоким ровом, с В - глубоким оврагом. Культ.

слой - темно-серый гумусированный песок. Керамика гончарная древнерусская и позднесредневековая, в т.ч. красноглиняная, черноглиняная и чернолощеная.

Арх. ИА: № 7211.

52 (3). ЯМ. ГОРОДИЩЕ 2 (ЗОЛОТАЯ ЧАША), сер. - 2-я пол. 1-го тыс. н.э. 1,3 км к ЮЗ от д., 1,8 км к ЮВ от д. Антонка, лев. берег безымянного руч., лев. притока р. Кубрь (лев. приток р. Нерль Волжская). Площадка под четырехугольной в плане формы, вытянута с С на Ю, размеры ок. 72х65 м, выс. над руч. 9 м, с напольной южн. стороны - вал выс. 1,5 м при ширине в основании 12-15 м и ров глуб. 1-2 м при ширине до 10 м. Поверхность площадки поросла деревьями и кустарником, нарушена кладочисательскими ямами. Культ. слой - темно-серая гумусированная супесь толщиной 0,55-0,60 м с включениями угля и золы. Керамика лепная неорнаментированная позднесредневекового и мерянского облика.

Уваров А.С. 1871. Карта; Арх. ИА: Отчет А.Е. Леонтьева за 1993 г.

ВЯЗНИКОВСКИЙ РАЙОН

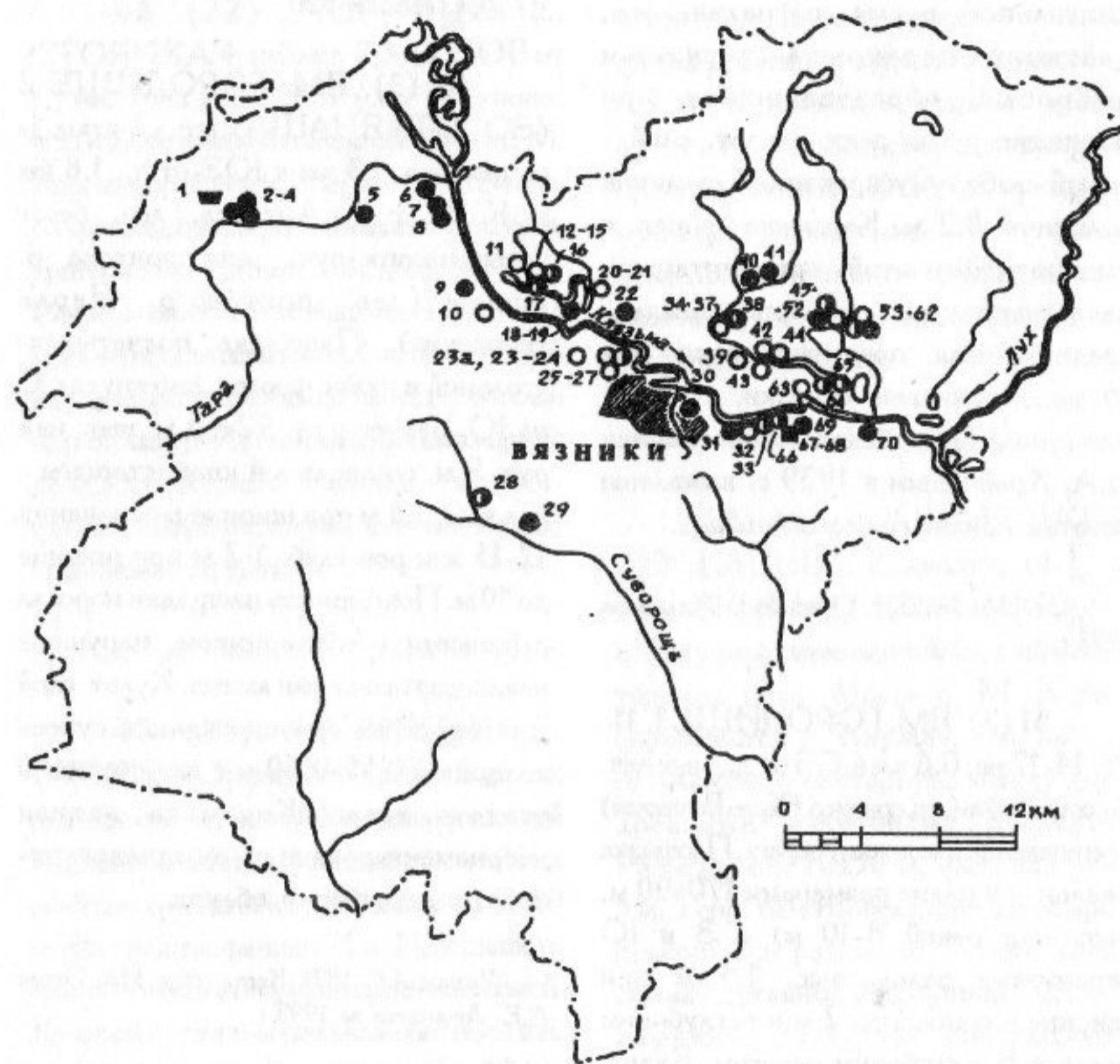


Рис. 32. Археологические памятники Вязниковского р-на

53 (30). ВЯЗНИКИ. СЕЛИЩЕ ТОЛМАЧЕВСКОЕ, 11-13, 14-17 вв. Вост. окраина г., к С от ул. Клязьминская, б. слобода Толмачевская, прав. берег р. Клязьма. Протянулось вдоль берега, с С ограничено склоном к пойме, с З - небольшим оврагом, размеры ок. 180х60 м, выс. над рекой 5-6 м. Большая часть памятника распахана. Исследовано (В.В. Седов, 195г.) 12 кв. м. Культ. слой - темно-серая гумусированная супесь толщиной 0,3-0,4 м. Керамика гончарная древнерусская и позднесредневековая, в т.ч. красноглиняная, датированная 13-15 вв., железные ножи, наконечник стрелы, обломок ножниц. Может интерпретироваться как остатки Вязниковской слободы, впервые упомянутой в письменных источниках под 1608 г., или предшествовавшего ей поселения. В 17 в. Вязниковская слобода - предшественник г. Вязники - являлась торгово-ремесленным поселком. Колл. в Вязниковском музее.

Арх. ИА: № 1751.

54 (44). Б. УДОЛЫ. СТОЯНКА СТ. ДЕРЕВНЯ, неолит. 100 м к СЗ от зап. окраины д., левобережье р. Клязьма, ок. 2 км от русла, сев. берег старичного оз. Удольское, уроч. Ст. деревня. Размеры ок. 160х40 м, выс. над старицей до 3 м. Распахивается. Керамика лепная, с ямочно-гребенчатой орнаментацией, кремневые долото-видное орудие, топор, отщепы.

Соколов Н.М., Попов П.Н. 1917. С. 4,5,8; Иванов А.И. 1927. С. 34; Арх. ИА: № 4016; Паспорт.

55 (28). БОРОДИНО. ПОСЕЛЕНИЕ, эпоха бронзы. Ок. 1,8 км к ЮЮЗ от д., ок. 0,8 км к З от д. Стряпково, дюнообразное всхолмление лев. берега р. Суворовщ (прав. приток р. Клязьма). Всхолмление овальной в плане формы, выс. над поймой 1 м. Площадь памятника ок. 2400 кв. м. Южн. оконечность поселения нарушена мелиоративной канавой. Культ. слой - серый гумусированный песок с примесью белой супеси толщиной до 0,3 м. Керамика лепная, предположительно поздняяковской к-ры эпохи бронзы, кремневые отщепы.

Арх. ИА: № 9671.

56 (23а). БЫКОВКА. СТОЯНКА 1 (БЫКОВСКОЕ ОЗ.), неолит. Ок. 1 км к СВ от д., ок. 1 км к ССЗ от сев.-зап. окраины г. Вязники, правобережье р. Клязьма, ок. 1,5 км от русла, берег пойменного оз. Быковское у его ответвления, отходящего к Ю, 0,17 км к В от поселения (см. № 61). Размеры не определены, выс. над оз. 1 м. Культ. слой - слабо гумусированный песок серого цвета толщиной 0,15-0,40 м с включениями угля и золы. Найдены кремневые ножи, обломок наконечника стрелы, отщепы, предположительно неолитического возраста.

Арх. ИА: № 4016; Паспорт.

57 (23). БЫКОВКА. СТОЯНКА 2 (ПОДГРИВНОЕ ОЗ. 1), неолит. 1,5 км к ССЗ от д., правобережье р. Клязьма, зап. часть южн. берега пойменного оз. Подгивное. Размеры не определены, выс. над оз. до 3 м. Найдены фигурный кремь (изображение передней части птицы), кремневые скребки, наконечник стрелы с черешком, отщепы и пластины неолитического облика.

Арх. ИА: № 4016; Паспорт.

58 (24). БЫКОВКА. СТОЯНКА 3 (ПОДГРИВНОЕ ОЗ. 2), неолит (?). Ок. 1,5 км к ССЗ от д., правобережье р. Клязьма, вост. часть южн. берега пойменного оз. Подгивное. Размеры не определены, выс. над оз. до 3,5 м. Культ. слой - светло-серый слабо гумусированный песок толщиной до 0,5 м. Найдены кремневые отщепы.

Арх. ИА: № 4016; Паспорт.

59 (25). БЫКОВКА. СТОЯНКА 4 (ТЕХРСКАЯ СТАРИЦА), неолит (?). 1,1 км к С от д., правобережье р. Клязьма, мыс высокой поймы у зап. берега Техрской старицы, неподалеку от вост. берега пойменного оз. Подгивное, 0,4 км к Ю от стоянки 3 (см. № 58). Размеры не определены, выс. над поймой 3 м. Нарушена грунтовой дорогой от г. Вязники к р. Клязьма. Культ. слой - желтая супесь с включениями угля толщиной 0,28 м. Найдены кремневые

отщепы, предположительно относящиеся к неолиту.

Арх. ИА: № 4016; Паспорт.

60 (26). БЫКОВКА. СТОЯНКА 5 (СТАРИЦА), неолит (?). 1,2 км к ССВ от д., 1,2 км к ССЗ от водокачки г. Вязники, правобережье р. Клязьма, уступ высокой поймы у безымянной старицы, 80 м к В от вост. берега оз. Быковское. Размеры не определены, выс. над старицей 4 м. Поверхность частично поросла кустарником. Культ. слой - желтовато-серая слабо гумусированная супесь толщиной 0,12-0,30 м. Найдены кремневые тесловидное орудие и отщепы, предположительно отнесенные к неолиту.

Арх. ИА: № 4016; Паспорт.

61 (27). БЫКОВКА. ПОСЕЛЕНИЕ, неолит, эпоха бронзы. 1 км к ССВ от д., правобережье р. Клязьма, дюнообразное всхолмление прав. берега безымянного руч., впадающего в сев.-зап. оконечность оз. Быковское, 0,17 км к В от стоянки 1 (см. № 56). Размеры и характер культ. слоя не определены. Керамика лепная, с ямочно-гребенчатым орнаментом, льяловской или балахнинской к-ры, лепная без орнамента, предположительно поздняяковской к-ры эпохи бронзы, кремневые долотовидное орудие, наконечник стрелы, скребки, отщепы.

Соколов Н.М., Попов П.Н. 1917. С. 1-6; Иванов А.И. 1927. С. 61; Арх. ИА: № 4016.

62 (9). ГЛУБОКОВО. СЕЛИЩЕ, 11-13, 14-17 вв. Сев. окраина д., прав. коренной берег р. Клязьма. Площадь ок. 1 га, выс. над рекой 13-15 м. Застроено, распаивается под огороды. Культ. слой - черный гумусированный песок мощностью 0,6-0,7 м. Керамика гончарная древнерусская с линейным и волнистым орнаментом, а также средневековая, в т.ч. сероглиняная, красноглиняная и чернолощенная.

Арх. ИА: № 9671.

63 (39). ДЕГТЯРНЯ. СТОЯНКА, неолит. 0,15 км к В от д., пойма лев. берега р. Клязьма, южн. берег старицы. Размеры не определены, выс. над старицей 3,0-3,5 м. Нарушена промоинами. Культ. слой - серый слабо гумусированный песок мощностью до 0,6 м. Керамика лепная, с ямочно-гребенчатой орнаментацией, предположительно льяловской или балахнинской к-ры, кремневые наконечник дротика, скребок, нуклеидный обломок, отщепы.

Арх. ИА: № 4016; Паспорт.

64 (34). ЗАБОРОЧЬЕ. СТОЯНКА 1, мезолит (?). Зап. окраина д., дюнообразное всхолмление в пойме лев. берега р. Клязьма, ок. 4 км от русла. Площадь ок. 0,8 га, выс. над поймой 5,0-5,5 м. Сев.-зап. часть

памятника разрушена карьером. В слое темно-серого песка с включениями отдельных угольков толщиной 0,18-0,30 м, залегающем непосредственно под дерном, найдены кремневые отщепы и пластины, предположительно мезолитического возраста.

Арх. ИА: № 9671.

65 (35). ЗАБОРОЧЬЕ. СТОЯНКА 2, мезолит (?). 0,14 км к С от зап. окраины д., склон дюнообразного всхолмления в пойме лев. берега р. Клязьма, ок. 4,2 км от русла, к С от стоянки 1 (см. № 64). Площадь памятника ок. 1 га. В слое темно-серого песка толщиной 0,15-0,18 м, залегающем под дерном, найдены кремневые отщепы и пластины, предположительно мезолитического возраста.

Арх. ИА: № 9671.

66 (36). ЗАБОРОЧЬЕ. СТОЯНКА 3, неолит. 0,15 км к СЗ от д., левобережье р. Клязьма, ок. 4,2 км от русла, дюнообразное всхолмление лев. берега пойменного оз. Заборочский пруд. Площадь памятника не определена, выс. над оз. 2 м. Культ. слой - темно-серый песок толщиной до 0,6 м. Керамика лепная, с гребенчатым орнаментом, поздненеолитического облика, обломок кремневого пришлифованного орудия, сланцевое тесловидное орудие.

Арх. ИА: № 4016.

67 (37). ЗАБОРОЧЬЕ. СТОЯНКА 4, неолит. 0,3 км к СЗ от д., левобережье р. Клязьма, ок. 4,4 км от русла, дюнообразное всхолмление близ пойменного оз. Заборочский пруд. Площадь памятника не определена, выс. над оз. 2-3 м. Культ. слой - белесовато-серый песок толщиной 0,2 м. Найдены кремневые скребки, обломки пластин, нуклеусы, отщепы и пластины неолитического облика.

Арх. ИА: № 4016.

68 (38). ЗАБОРОЧЬЕ. ПОСЕЛЕНИЕ, неолит, эпоха бронзы, 14-17 вв. 0,15 км к СЗ от д., дюнообразное всхолмление подковообразной формы в пойме лев. берега р. Клязьма, лев. берег руч. Исток, впадающего в старичное оз. Удольское, 1,2 км к СВ от его сев.-зап. оконечности. Протянулось с С на Ю, размеры ок. 100x80 м, выс. над поймой 2 м. Сев. часть памятника разрушена карьером. Культ. слой мощностью до 1,4 м разделяется на три разновременных горизонта. Верхний горизонт (до глуб. 0,7 м от поверхности) - темно-серая супесь с включениями древесного угля и обожженных расколотых камней, содержащая большое количество обломков неорнаментированной позднесредневековой гончарной посуды, преимущественно 16-17 вв. Здесь выявлены остатки кузнечного производства: кузнечный железный молоток, пуансон, кованые железные гвозди, часть висячего замка, железные потковки. Средний горизонт (глуб.

0,7-0,9 м) - светло-охристая супесь, в которой найдены обломки лепных сосудов с примесью шамота и толченой раковины в глиняном тесте, отнесенные к бронзовому веку, кремневые орудия и отщепы. В нижнем горизонте (темно-серый гумусированный песок с включениями угля и золы), отделенном от вышележащих слоев стерильной прослойкой и относящемся к неолиту, найдены обломки лепных сосудов с ямочно-гребенчатой орнаментацией, льяловской или балахнинской к-ры, кремневые орудия и отщепы, обнаружена часть полуземляночной постройки, углубленной в материк до 0,45 м, со столбовыми ямками диам. 10-12 см у стенок.

Соколов Н.М., Попов П.Н. 1917. С. 4,6; Иванов А.И. 1927. С. 67; Bahder O. 1929. С. 33, 91-94; Глазов В.П. 1978. С. 56; Арх. ИА: № 4016; № 9671.

69 (6). ЗАРЕЧНЫЙ. СЕЛИЩЕ, 2-я пол. 1-го тыс. н.э., 10-13 вв. 0,25 км к СВ от пос., мыс прав. коренного берега р. Тара (прав. приток р. Клязьма), ок. 1 км от устья. Протянулось с СЗ на ЮВ, размеры 180x60 м, выс. над рекой 2-3 м. Юго-зап. часть памятника нарушена хозяйственными постройками, через селище проходит шоссе в пос. Мстера. Культ. слой - темно-серая гумусированная супесь толщиной 0,4-0,5 м. Керамика лепная, без орнамента, мерянского облика и древнерусская, гончарная древнерусская с линейным и волнистым орнаментом.

Арх. ИА: № 9671.

70 (29). ИСАЕВО. СЕЛИЩЕ, 14-17 вв. 0,4 км к ЮЗ от д., лев. коренной берег р. Суворовъ (прав. приток р. Клязьма) близ устья безымянного руч. Размеры с З на В 180 м, с С на Ю - 50 м, выс. над рекой 2,5 м. Распахивается. Культ. слой - темно-серая гумусированная супесь толщиной 0,35-0,40 м, нарушенная в верхней части распашкой. Керамика гончарная позднесредневековая.

Арх. ИА: № 9671.

71 (32). ЛАПИНО. СТОЯНКА, неолит. 0,4 км к ССЗ от д., мыс первой надпойменной террасы прав. берега р. Клязьма, 40 м от устья безымянного руч. Протянулась с З на В, размеры ок. 30x15-18 м, выс. над поймой 3 м. Культ. слой - темный гумусированный суглинок толщиной 0,16-0,18 м с включениями угля и золы. Керамика лепная, с ямочно-гребенчатой орнаментацией, льяловской или балахнинской к-ры, фрагмент кремневого наконечника стрелы.

Арх. ИА: № 9671.

72 (33). ЛАПИНО. ПОСЕЛЕНИЕ ПОЛОНИЖНИК, эпоха бронзы. Ок. 1,2 км к СВ от вост. окраины д., ок. 1 км к С от сев. окраины с. Пировы Городищи, дюнообразное всхолмление в пойме прав. берега р. Клязьма, примыкающее с С к старице Противной, у впадения в р. Клязьма протоки, вытекающей из оз. Горожанка. Протянулось с З на В,

площадь ок. 1200 кв. м, выс. над старицей 1-3 м. Поверхность и культ. слой сильно разрушены рекой. Керамика лепная, отнесенная к эпохе бронзы (вероятно, поздняяковская к-ра), глиняные грузила и пряслица, кремневые топоры и наконечник стрелы, скребки. По сведениям, полученным от местных жителей Н.М. Соколовым и П.Н. Поповым, здесь были найдены также три бронзовых серпа.

Соколов Н.М., Попов П.Н. 1917. С. 1-21; Иванов А.И. 1927. С. 34; Арх. ИА: № 4016; Паспорт.

73 (31). ЛАПИНО. СЕЛИЩЕ, 11-13 вв. 0,4 км к СЗ от д., пологий склон прав. берега р. Клязьма. Размеры ок. 190x120 м, выс. над рекой 5-10 м. Культ. слой - темный гумусированный суглинок толщиной ок. 0,4 м, до глуб. 0,25-0,30 м нарушенный старой распашкой. Керамика гончарная древнерусская с линейным и волнистым орнаментом.

Арх. ИА: № 9671.

74 (63). ЛИПОВСКАЯ УСАДЬБА. СТОЯНКА, мезолит, неолит. 0,3 км к З от д., мыс лев. берега р. Клязьма. Размеры не определены, выс. над рекой 6-8 м. Терр. памятника местами разрушается ветровой эрозией. Культ. слой - желтый песок толщиной до 0,3 м с серыми гумусными пятнами. Найдены кремневые пластины, в т.ч. микро-

пластины предположительно мезолитического возраста, долотовидное орудие и фрагмент наконечника дротика, отнесенные к неолиту.

Арх. ИА: № 4016.

75 (64). ЛИПОВСКАЯ УСАДЬБА. ПОСЕЛЕНИЕ ХОЛОМОНИХА, неолит, эпоха бронзы. Ок. 1 км к СВ от д., невысокое всхолмление в пойме лев. берега р. Клязьма, 0,5 км от русла, уроч. Холомониha. Размеры не определены, выс. над заболоченной поймой 2,0-2,5 м. Исследовано (О.Н. Бадер, 1927 г.) ок. 100 кв. м. Культ. слой до 1,9 м, сильно гумусирован, темного, почти черного цвета. Керамика лепная, преимущественно с растительными примесями в глиняном тесте, с округлыми и уплощенными днищами, Г-образными и Т-образными завершениями венчиков, орнаментированная оттисками гребенчатого штампа, позднего этапа развития волосовской к-ры; лепная плоскодонная горшководной формы с хорошо выраженными шейкой и плечиками, с орнаментом в виде косо заштрихованных треугольников, выполненным гребенчатыми отпечатками, поздняяковской к-ры. Среди других находок - кремневые наконечники стрел, скребки и другие орудия, медное шило. Уникален сосуд, по форме и орнаментации аналогичный керамике андроновской к-ры Южн. Сибири и Сев. Казахстана. Исследованы остатки двух полуземляночных жилищ волосовской к-ры, выявлены

остатки погребения того же времени. Колл. в ГЭ и Вязниковском музее.

Соколов Н.М., Попов П.Н. 1917. С. 7-17; Bahder O. 1929. С. 91-95; Бадер О.Н. 1970. С. 13, 26-29; Грехова Л.В., Полякова Г.Ф., Раушенбах В.М., Цветкова И.К. 1970. С. 246. № 102; Арх. ИА: № 4016; Паспорт.

76 (40). ЛУЖКИ. СЕЛИЩЕ 1, 11-13, 14-17 вв. 0,5 км к ЮЗ от д., небольшое всхолмление в пойме лев. берега р. Клязьма, правобережье руч. Кшарский Исток, лев. притока руч. Исток, впадающего в пойменное оз. Удольское. Протянулось с З на В, размеры ок. 120x20-40 м. Поверхность памятника поросла хвойным лесом. Культ. слой - темно-серый гумусированный песок толщиной до 0,4 м. Керамика гончарная древнерусская с линейным и волнистым орнаментом, а также позднесредневековая, в т.ч. белоглиняная и чернолощеная 16-17 вв.

Арх. ИА: № 9671.

77 (41). ЛУЖКИ. СЕЛИЩЕ 2, 14-17 вв. 0,4 км к З от д., пологий склон всхолмления в пойме лев. берега р. Клязьма, правобережье руч. Кшарский Исток, лев. притока руч. Исток, впадающего в пойменное оз. Удольское, 0,12 км к С от селища 1 (см. № 76). Протянулось с С на Ю, размеры ок. 100x40 м, выс. над поймой 2 м. Поверхность памятника поросла хвойным лесом. Культ. слой - серый гумусированный и темно-охристый песок толщиной 0,35-0,40 м. Керамика гончарная позднесредневековая.

Арх. ИА: № 9671.

78 (65). М. ЛИПКИ. ПОСЕЛЕНИЕ ЛИПКИ, эпоха бронзы. Ок. 1 км к ССЗ от д., дюнообразное всхолмление в пойме лев. берега р. Клязьма. Всхолмление протянулось с З на В, размеры его ок. 120x60 м, выс. над поймой до 4,5 м. Культ. слой - гумусированный песок мощностью до 0,6 м с включениями угля и золы, перекрытый наносным песком толщиной до 0,4 м. Исследовано (А.В. Эбруева, 1927 г.) ок. 50 кв. м. Керамика лепная, в т.ч. плоскодонная и с уплощенным дном, разнообразным орнаментом из ямок, "жемчужин", оттисков зубчатого и гребенчатого штампов, а также с сетчатыми отпечатками на внешней поверхности, поздняяковской к-ры, кремневые топоры, долото, тесло, наконечники стрел, скребки и т.п. Выявлены остатки очагов, заглубленных в землю и обложенных камнями. Колл. в ГЭ и Вязниковском музее.

Соколов Н.М., Попов П.Н. 1917. С. 1-21; Zbrnjeva A.V. 1929; Попова Т.Б. 1970. С. 258. № 38; Арх. ИА: № 4016; Паспорт.

79 (42). М. УДОЛЫ. СТОЯНКА 1, неолит. Юго-зап. окраина д., левобережье р. Клязьма, сев. берег старичного оз. Удольское у резкого изгиба его берега. Размеры не определены, выс. над оз. 2,0-2,5 м. Частично распаивается под огороды. Культ. слой - слабо гумусированный песок толщиной до 0,4 м с включениями угля. Керамика лепная, с ямочно-

гребенчатой орнаментацией, предположительно льяловской к-ры, кремневые скребки, проколка, отщепы.

Соколов Н.М., Попов П.Н. 1917. С. 4-6,8; Иванов А.И. 1927. С. 34; Арх. ИА: № 4016; Паспорт.

80 (43). М. УДОЛЫ. СТОЯНКА 2 (ШАЛЬНОЙ БУГОР), неолит. У юго-зап. окраины д., левобережье р. Клязьма, южн. берег старичного оз. Удольское, напротив стоянки 1 (см. № 79). Размеры не определены, выс. над оз. 2,0-2,5 м. Культ. слой толщиной до 0,4 м, слабо выражен. Керамика лепная, с ямочно-гребенчатым и полулунным орнаментом, предположительно льяловской к-ры, кремневые наконечники стрелы, отщепы.

Арх. ИА: № 4016; Паспорт.

81 (20). МИТИНЫ ДЕРЕВЕНЬКИ. СТОЯНКА 1 (НИКОЛЬСКАЯ СТАРИЦА 1), неолит. 0,8 км к З от д., левобережье р. Клязьма, ок. 1 км от русла, дюнообразное всхолмление на сев. берегу Никольской старицы. Размеры ок. 60x30-40 м, выс. над старицей 3-5 м. Культ. слой - серая супесь толщиной до 0,25 м с включениями угля. Керамика лепная, с орнаментом, включающим оттиски ямочного, гребенчатого и полулунного штампов, предположительно льяловской к-ры, кремневые отщепы.

Арх. ИА: № 4016; Паспорт.

82 (21). МИТИНЫ ДЕРЕВЕНЬКИ. СТОЯНКА 2 (НИКОЛЬСКАЯ СТАРИЦА 2), неолит. Ок. 1 км к ЮЗ от д., левобережье р. Клязьма, ок. 1 км от русла, вост. берег Никольской старицы. Размеры ок. 80x30 м, выс. над старицей до 3,5 м. Культ. слой - гумусированный песок толщиной до 0,2 м. Кремневые наконечник дротика (фрагментированный), отщепы и пластины неолитического облика.

Арх. ИА: № 4016; Паспорт.

83 (45). НОВО. СТОЯНКА 1, мезолит. 0,15 км к СВ от вост. окраины д., склон дюнообразного всхолмления в пойме лев. берега р. Клязьма, ок. 5 км от русла, прав. берег р. Юхарец, впадающей в оз. Великое. Площадь ок. 4800 кв. м, выс. над поймой 3-4 м. Частично разрушена карьером. Культ. слой - темно-серая супесь толщиной 0,20-0,25 м с примесями угля, золы и кальцинированных костей, залегающая на глуб. 0,20-0,32 м от современной поверхности, под дерном и стерильной прослойкой песка. Найдены кремневые скребки, ножевидные пластины и отщепы мезолитического облика.

Арх. ИА: № 9671.

84 (47). НОВО. СТОЯНКА 2 (ВЕЛИКОЕ ОЗ.), неолит. К ЮЗ от д., 0,5 км к З от старого кладбища, левобережье р. Клязьма, ок. 4,5 км от русла, дюнообразное

всхолмление сев. берега оз. Великое. Площадь не определена, выс. над поймой 5 м. Культ. слой - серовато-желтый песок толщиной до 0,35 м. Найдены кремневые наконечник стрелы с двухсторонней обработкой, нож, отщепы неолитического облика.

Арх. ИА: № 4016.

85 (46). НОВО. ПОСЕЛЕНИЕ 1 (ВЕЛИКООЗЕРСКОЕ 1), мезолит, эпоха бронзы, р.ж.в., 3-я четв. 1-го тыс. н.э., 14-17 в. Ок. 1 км к Ю от д., левобережье р. Клязьма, сев.-вост. берег оз. Великое. Площадь не определена, выс. над оз. 3-5 м. Исследовано (Л.А. Михайлова, 1979 г.) 224 кв. м. Культ. слой - слабо гумусированный песок мощностью более 0,5 м с включениями угля, золы, кальцинированных костей и охры. По цвету культ. слой разделяется на два горизонта: верхний (до 0,4 м) - коричневатого цвета, нижний - более светлый, розоватый. В дерновом слое и непосредственно под ним обнаружены фрагменты гончарной позднесредневековой посуды, в т.ч. белоглиняной и чернолощеной 16-17 вв., а также лепной, баночной и горшковидной формы, дьяковской к-ры. Основной материал из верхнего горизонта культ. слоя - обломки лепных круглодонных и плоскодонных сосудов с сетчатыми отпечатками на внешней поверхности, с орнаментом в верхней части (а на круглодонных сосудах - часто на стенках в средней и нижней части и даже дне) из округлых ямчатых вдавлений,

"жемчужин", оттисков гребенчатого штампа, к-ры ранней сетчатой керамики. Такая керамика сопровождается находками кремневых наконечников стрел, скребков, нуклеусов, глиняных рыболовных грузил. В нижнем горизонте культ. слоя найдены кремневые резцы на углу сломанной пластины, призматические нуклеусы и пластины, отнесенные к мезолиту. Выявлен очаг, сложенный из камней, относящийся к слою с ранней сетчатой керамикой, очажные и столбовые ямы, пятно охры. Колл. в ВСМЗ.

Михайлова Л.А. 1980. С. 65; Арх. ИА: № 7211; № 7943.

86 (48). НОВО. ПОСЕЛЕНИЕ 2, эпоха бронзы. 0,25 км к В от д., левобережье р. Клязьма, вост. часть дюнообразного всхолмления на сев.-вост. берегу оз. Великое, прав. берег р. Юхарец, впадающей в него. Протянулось с З на В, размеры ок. 200x80 м, выс. над поймой 1,5 м. Культ. слой - темно-охристая супесь толщиной 0,15-0,20 м с включениями золы, угля, кальцинированных костей. Найдены обломки плохо обожженной лепной посуды с примесями дресвы и шамота в глиняном тесте и орнаментом из прочерченных линий, предположительно отнесенные к эпохе бронзы, кремневые отщепы.

Арх. ИА: № 9671.

87 (49). НОВО. ПОСЕЛЕНИЕ 3 (ВЕЛИКООЗЕРСКОЕ 2), неолит, эпоха бронзы. 0,35 км к ЮЗ от д., левобережье р. Клязьма, дюнообразное всхолмление сев.-вост. берега оз. Великое. Площадь памятника ок. 6500 кв. м, выс. над поймой 4-5 м. Терр. поселения поросла хвойным лесом. Культ. слой - темно-серая супесь толщиной 0,2-0,3 м с включениями угля, кальцинированных костей животных и рыб. Керамика лепная тонкостенная, с накольчато-гребенчатой орнаментацией, ранне-неолитической верхневолжской к-ры, лепная развитого неолита с ямочно-гребенчатой орнаментацией, предположительно льяловской к-ры, лепная с выраженной шейкой и слегка отогнутым венчиком, орнаментированная оттисками мелкозубчатого и гребенчатого штампов, эпохи бронзы, кремневые скребки, резцы, обломок наконечника стрелы, отщепы.

Арх. ИА: № 9671.

88 (50). НОВО. СЕЛИЩЕ 1 (ВЕЛИКООЗЕРСКОЕ 1), 14-17 вв. 0,45 км к ЮЗ от д., левобережье р. Клязьма, дюнообразное всхолмление сев.-вост. берега оз. Великое. Размеры ок. 110x80 м, выс. над оз. 2-4 м. Сев.-зап. часть памятника нарушена современным кладбищем. Культ. слой - гумусированный песок черного цвета толщиной 0,3-0,5 м. Керамика гончарная позднесредневековая, в т.ч. сероглиняная и белоглиняная 16-17 вв.

Арх. ИА: № 9671.

89 (51). НОВО. СЕЛИЩЕ 2 (ВЕЛИКООЗЕРСКОЕ 2), 14-17 вв. 0,2 км к ЗЮЗ от д., левобережье р. Клязьма, сев.-вост. берег оз. Великое, 0,18 км к СВ от селища 1 (см. № 88). Протянулось вдоль берега, размеры ок. 170х60 м, выс. над оз. 2-3 м. Поверхность поросла редким лесом. Культ. слой - черный гумусированный песок толщиной до 0,4 м. Керамика гончарная позднесредневековая, в т.ч. сероглиняная и белоглиняная 16-17 вв.

Арх. ИА: № 9671.

90 (52). НОВО. СЕЛИЩЕ 3 (ВЕЛИКООЗЕРСКОЕ 3), 14-17 вв. 1,5 км к ЮЗ от д., левобережье р. Клязьма, терр. Вязниковского охотхозяйства, сев. берег оз. Великое. Размеры ок. 150х100 м, выс. над оз. 2 м. Поверхность поросла хвойным лесом. Культ. слой - гумусированная

супесь темно-серого цвета толщиной 0,2-0,3 м. Керамика гончарная позднесредневековая, в т.ч. сероглиняная, белоглиняная и чернолощенная 16-17 вв.

Арх. ИА: № 9671.

91 (66). ПИРОВЫ ГОРОДИЩА. ПОСЕЛЕНИЕ, неолит, 2-я пол. 1-го тыс. н.э. (?), 10-13 вв. Ок. 1 км к СЗ от зап. окраины с., первая надпойменная терраса прав. берега р. Клязьма, ок. 0,15 км от русла, на обоих берегах безымянного руч., впадающего в Клязьму, к З от городища 1 (см. № 92), у его подножья. Размеры ок. 200х30-70 м, площадь ок. 1 га, выс. над поймой 1,8-2,5 м. Исследовано (В.В. Седов, 1956-1959 гг.) 2100 кв. м. Культ. слой стратиграфически и по характеру находок разделяется на два горизонта:

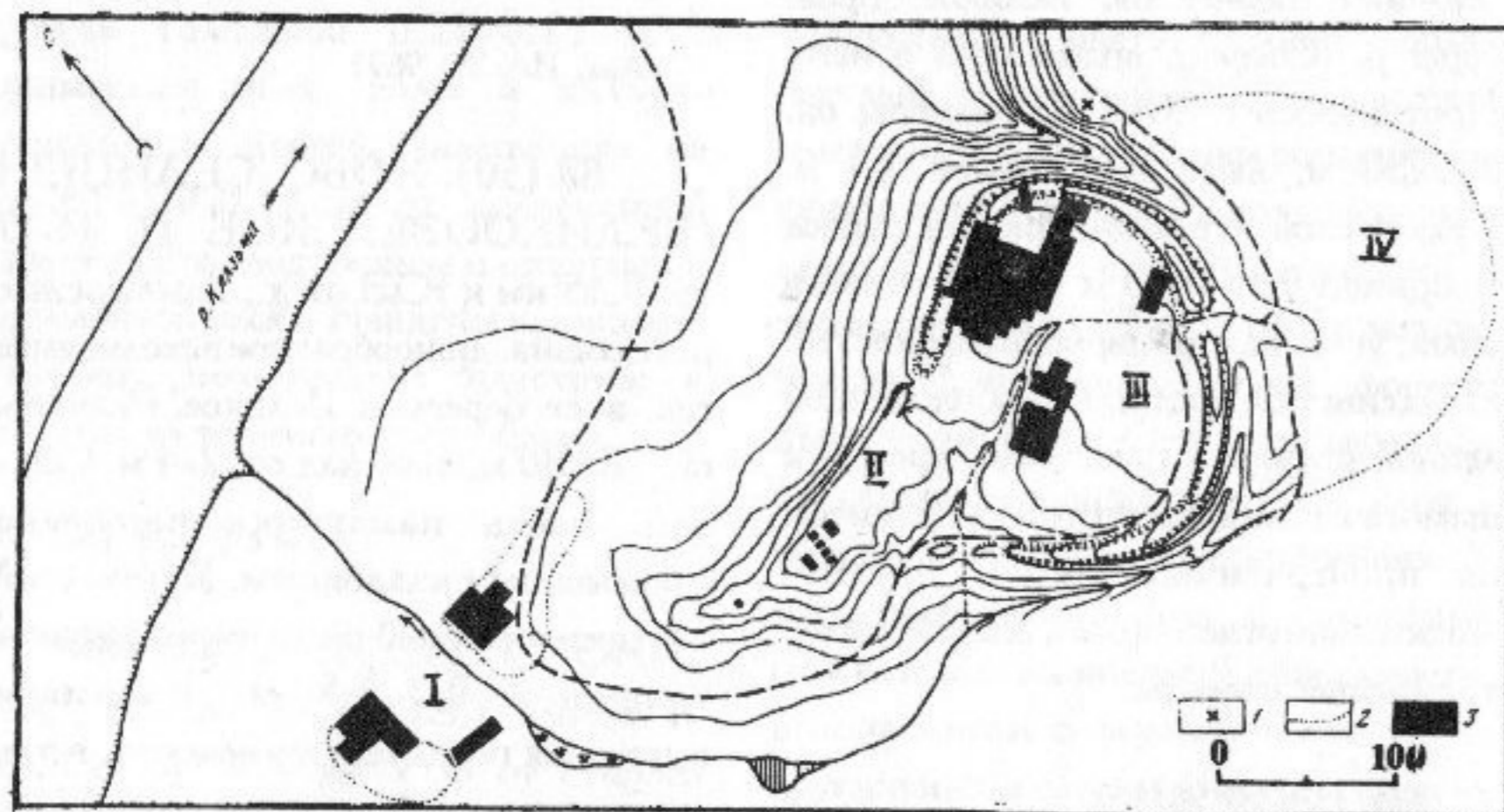


Рис. 33. Комплекс археологических памятников у с. Пировы Городищи
I - поселение; II - городище 1; III - городище 2; IV - селище.
1 - место находки каменного идола; 2 - границы селища; 3 - раскопы.

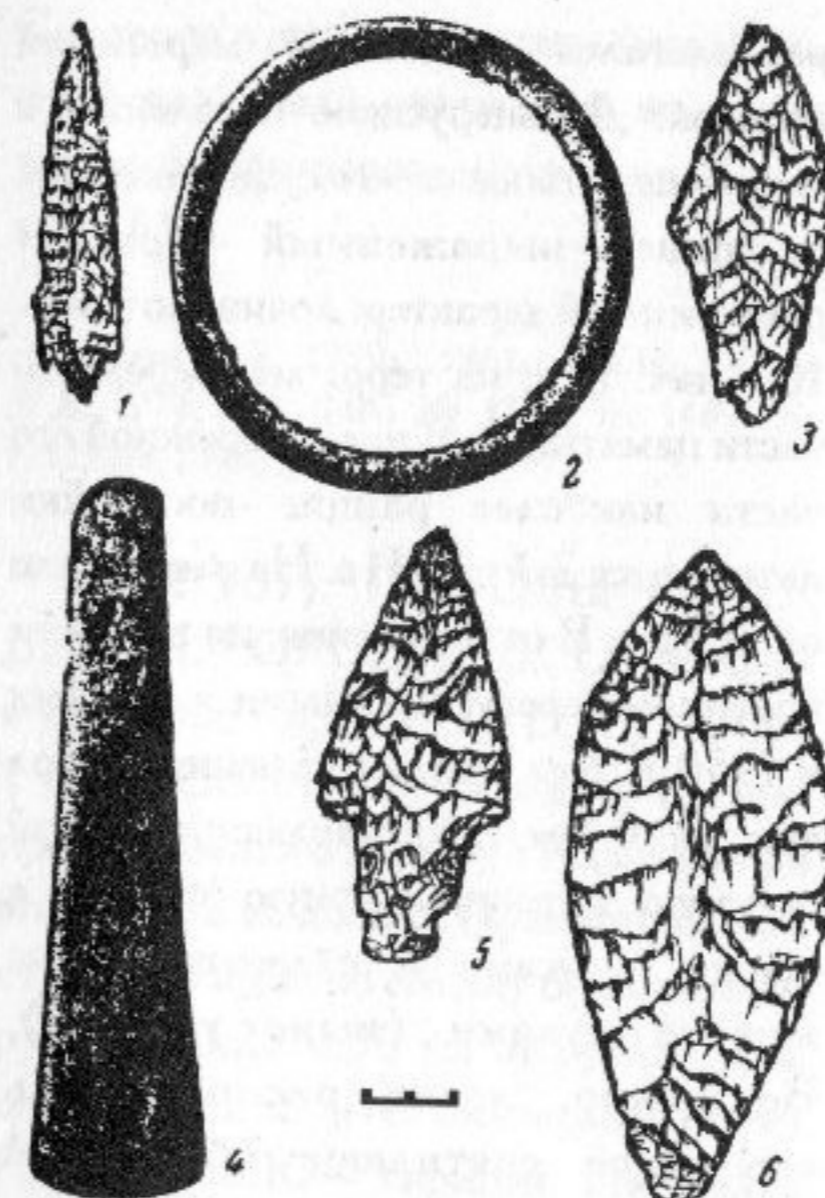


Рис. 34. Кремневые наконечники стрел (1, 3) и дротиков (5, 6), каменное кольцо (2) и бронзовый топор (4) из неолитического слоя поселения у с. Пировы Городищи

верхний, мощностью 0,6-0,9 м, и нижний, площадь распространения и толщина которого не установлены. Комплекс находок из нижнего горизонта культ. слоя представлен обломками лепных неолитических сосудов с ямочно-гребенчатой орнаментацией, льяловской или балахнинской к-ры, лепных толсто-стенных сосудов с органическими примесями в глиняном тесте и орнаментом из оттисков широкого гребенчатого штампа, волосовской к-ры, кремневыми наконечниками стрел и дротиков, отщепами, сланцевым теслом, полированным каменным кольцом, бронзовым клиновидным

топором. Выявлены следы наземной постройки столбовой конструкции. Среди многочисленных находок из верхнего горизонта культ. слоя - обломки лепных сосудов мерянско-облика и древнерусских, гончарных древнерусских с линейным и волнистым орнаментом, иногда с клеймами на днищах (решительно преобладают в керамическом материале); разнообразные орудия труда и бытовые предметы из железа, бронзы и других материалов, в т.ч. ножи, коса-горбуша, серпы, кузнечные клещи, зубила, ювелирные пинцеты, замки, ключи, кресала, рыболовные крючки, иглы и т.п., костяные гребни и проколка, глиняные и шиферные пряслица, каменные жернова и т.п.; предметы вооружения и снаряжения всадника, в т.ч. костяной и железные наконечники стрел, навершие булавы, боевой топор, шпоры, костяной налобник от конской сбруи; различные украшения, в т.ч. перстнеобразные височные кольца, браслеты, подковообразные фибулы, подвески. Найдены также каменные крестики, один из которых - с надписью кон. 11 - нач. 12 в. "ГИ ПОМОЗИ РАБУ СВЪЕМУ ВЛАСТЕВИ АМИН", крест-энколпион 12-13 вв. О распространении грамотности свидетельствуют находки писал или стилей - металлических стержней для писания на навощенных дощечках или бересте. Интересны находки бронзового коромысла от весов и торговой пломбы с княжеским знаком Рюриковичей, относящейся, по-видимому, к сер. 12 в. Раскопками зафиксировано не менее



Рис. 35. Каменный крестик с надписью из древнерусского слоя поселения у с. Пировы Городищи

70 развалов печей, подпольные и подпечные ямы, остатки хозяйственных построек с заглубленным в землю полом. Реконструировано устройство не менее 26 домов, которые были наземными, срубной конструкции, с полом из досок или земляным, глинобитными печами или печами-каменками. Некоторые дома были одновременно и жилищами, и ремесленными мастерскими. Зафиксированы следы железнорудного, кузнечного, меднолитейного, ювелирного, костерезного производств. Застройка левобережной части поселения была кучевой, правобережной - трехрядной. Наиболее плотная застройка поселения отмечается для 12 - нач. 13 в. Высказано предположение, что во 2-й пол. 1-го тыс. н.э. здесь

располагался небольшой мерянский поселок. Древнерусское поселение, с начальных этапов своего существования носившее выраженный торгово-ремесленный характер, возникло в кон. 10 - нач. 11 в. на терр. левобережной части памятника. В правобережной его части наиболее ранние постройки датируются 2-й пол. 11 в. На расстоянии ок. 0,5 м к В от поселения, на высоком коренном берегу, местными жителями в 1950 г. был найден каменный идол выс. ок. 0,5 м, представляющий собой поясную антропоморфную фигуру в шапке, с усами и сложенными на животе руками (ныне утрачен). Возможно, здесь располагалось языческое святилище обитателей древнерусского поселка, атрибутом которого и был идол. По данным кон. 19 в., к З от поселения находился курганный могильник, ныне полностью распаханый, где, возможно, хоронили его жителей. На площади городища 2 (см. № 93) выявлен грунтовый христианский могильник 11 - нач. 12 в., существовавший до возникновения этого укрепленного поселения и частично перекрытый насыпью, связанной с планировкой его площадки и устройством укреплений. Предполагается, что на этом кладбище обитатели поселка хоронили умерших после христианизации. Слои поселения 12-13 вв. интерпретируются как остатки посада древнерусского г. Ярополч Залесский (см. № 93), в который превратилось после основания последнего ранее самостоятельное поселение - предшественник города.

Сам город и рассматриваемое поселение, его посад, были разрушены во время татаро-монгольского нашествия. Колл. в ВСМЗ.

Седов В.В. 1959а; 1961а; 1961б; Седова М.В. 1978; Арх. ИА: № 1282; № 1449; № 1751; № 1893; № 4016.

92 (67). ПИРОВЫ ГОРОДИЩИ. ГОРОДИЩЕ 1, р.ж.в., 3-я четв. 1-го тыс. н.э., 11-13 (?) вв. Ок. 1 км к СЗ от зап. окраины с., мыс прав. коренного берега р. Клязьма при впадении в ее долину глубокого оврага с протекающим по его дну безымянным руч., ок. 0,25-0,30 км от русла. Мыс ограничен с З и С склоном к пойме Клязьмы, с Ю - оврагом. Площадка городища занимает зап., сниженную и узкую часть мыса, к З от площадки городища 2 (см. № 93). Она подтреугольная в плане, размерами ок. 105х25-30 м, выс. над рекой до 30 м. Слабые следы почти полностью сnivelированного вала и заплывшего рва прослеживаются при аэрофотосъемке с вост. стороны площадки, у границы с площадкой городища 2. Исследовано (О.Н. Бадер, 1927 г.; В.В. Седов, 1959 г.; Л.А. Михайлова, 1977 г.) ок. 150 кв. м. Культ. слой в виде темно-серой комковатой земли с включениями угля, обожженной глины и камней имеет мощность 0,2-1,0 м, увеличиваясь к З, по мере снижения выс. площадки. Керамика лепная, с сетчатыми отпечатками на внешней поверхности и гладкостенная, дьяковской к-ры, небольшое количество гончарной древнерусской, преимущес-

твенно 12 в. Т.к. слой древнерусского времени не выявлен, не исключена возможность, что гончарная керамика попала сюда с соседнего городища 2 или расположенного у подножья мыса поселения (см. № 91) и не характерна для рассматриваемого памятника. Среди других находок - костяной листовидный наконечник стрелы, бронзовые монетовидная и бутылчатая привески, спиральный перстень, железный нож, относящиеся к дьяковской к-ре. На терр. городища 2 найдены некоторые предметы, связанные, вероятно, с комплексом дьяковского слоя городища 1: отдельные фрагменты лепной керамики с сетчатыми отпечатками на внешней поверхности, крупная крестовидная фибула, привеска-цепедержатель и некоторые другие. Выявлены остатки постройки со слабо углубленным в землю полом, следы частотола, образующие квадратные конструкции размерами ок. 4х4 м. Дьяковский слой памятника датирован Л.М. Михайловой 7 в. до н.э. - 6-7 вв. н.э. Колл. в ВСМЗ.

Веселовский К. 1868; Археологические экспедиции... 1962. С. 39; Седова М.В. 1978. С. 20; Михайлова Л.М. 1988; Арх. ИА: № 1893; № 6910.

93 (68). ПИРОВЫ ГОРОДИЩИ. ГОРОДИЩЕ 2 (ЯРОПОЛЧ ЗАЛЕССКИЙ), 12-13, 14-15 вв. Ок. 1 км к СЗ от зап. окраины с., мыс прав. коренного берега р. Клязьма при впадении в ее пойму глубокого оврага с протекающим по его дну безымянным




Рис. 36. Городища 1 и 2 у с. Пировы Городищи. Вид с ЗЮЗ

руч., ок. 0,30-0,35 км от русла Клязьмы. Мыс ограничен с С и З склонами к пойме, с Ю - оврагом. Площадка занимает вост., наиболее широкую и возвышенную часть мыса, к В от городища 1 (см. № 92), она полукруглая в плане, размерами ок. 230x125 м, площадью ок. 2,8 га, выс. над рекой до 50 м, с С, В и Ю - остатки полукольцевого вала, с напольной вост. стороны достигающего выс. 5 м при ширине в основании до 15 м. Перед валом с напольной стороны - глубокий, сильно размытый ров. Слабые следы рва прослежены с зап. стороны площадки. Общая длина вала ок. 300 м. С напольной стороны в системе укреплений имеется разрыв шириной 16 м - остатки въездных ворот. Городище неоднократно осматривалось и шурфовалось (З. Доленга-Ходаковский, нач. 19 в.; К. Веселовский, 1868 г.; А.И. Попов, 1909 г.; А.И. Иванов, 1926 г.; О.Н.

Бадер, 1929 г.), исследовалось в 1956-1959, 1961 и 1962 гг. В.В. Седовым, в 1967-1968 и 1970 гг. - М.В. Седовой. Вскрыта площадь 4712 кв. м. Культ. слой имеет толщину 0,4-0,6 м, в сев. части площадки - 0,6-0,8 м. Изучена планировка городища, прорезан вал, исследованы остатки многочисленных жилых, хозяйственных и производственных построек, усадьбы, два грунтовых могильника, получен богатый и разнообразный вещевой материал.

Керамика гончарная древнерусская 12-13 вв., представлена обломками горшков, мисок, кувшинов, блюд. Горшки обычно украшены орнаментом, преимущественно линейным и волнистым. На днищах часты клейма в виде круга с различными изображениями внутри, прямоугольника, ключа, восьмерки и т.п. Интересно клеймо с изображением трезубца - княжеского знака Рюриковичей. В небольшом количестве найдены обломки

амфор крымского производства и среднеазиатской поливной посуды. Лепная древнерусская посуда 10 - нач. 11 в. встречена в единичных экземплярах и, вероятно, не связана с культ. слоем городища. Не отмечено также сколько-нибудь значительного количества керамики послемонгольского времени. Среди других находок значительное место занимает инструментарий ремесленников. Зафиксированы остатки метал-лургического, кузнечного, ювелирного, костерезного, камнеобрабатывающего, гончарного и деревообрабатывающего ремесел. Орудия сельскохозяйственного производства представлены сошниками, серпами, косами, ручными жерновами. Многочисленны находки рыболовных крючков и грузил от рыболовных сетей. Найдена медорезка - орудие бортового промысла. Из предметов вооружения следует отметить многочисленные и разнообразные наконечники стрел, в т.ч. бронебойные, наконечники метательных копий - сулиц, боевой нож, кинжал, фрагмент кольчуги. К снаряжению коня и всадника относятся удила, стремяна, шпоры, подпружные пряжки и др. Много бытовых предметов

- нутряных и навесных замков, ключей к ним, сундучных и шкапулочных замков с накладками-жуковинами, ножей разных размеров, типов и назначения, глиняных и шиферных пряслиц, стержней с кольцами (вероятно, вилки), складных бритв, светцов и др. Часты находки различных украшений. Среди них - разнообразные бусы из различных материалов, височные кольца, гл. обр. перстнеобразные и трехбусинные, привески, в т.ч. зооморфные, в виде бубенчиков, ложечки, лунницы и др., браслеты, в т.ч. стеклянные, перстни, всевозможные застежки-фибулы, булавки, пряжки. Найдены остатки женского очелья - 15 прямоугольных серебряных позолоченных пластинок, нашивавшихся на ленту, которая повязывалась вокруг головы поверх волос, а также серебряные сканные рясны - женские длинные височные украшения, подвешивавшиеся к головному убору. Нередки находки каменных нательных крестиков, встречены кресты-энколпионы, привески-иконки, бронзовая лампадка, подвешивавшаяся на цепях. Среди находок, свидетельствующих о развитии торговли, нужно упомянуть обломки



Рис. 37. Серебряные золоченые бланки от очелья из раскопок древнерусского г. Ярополч

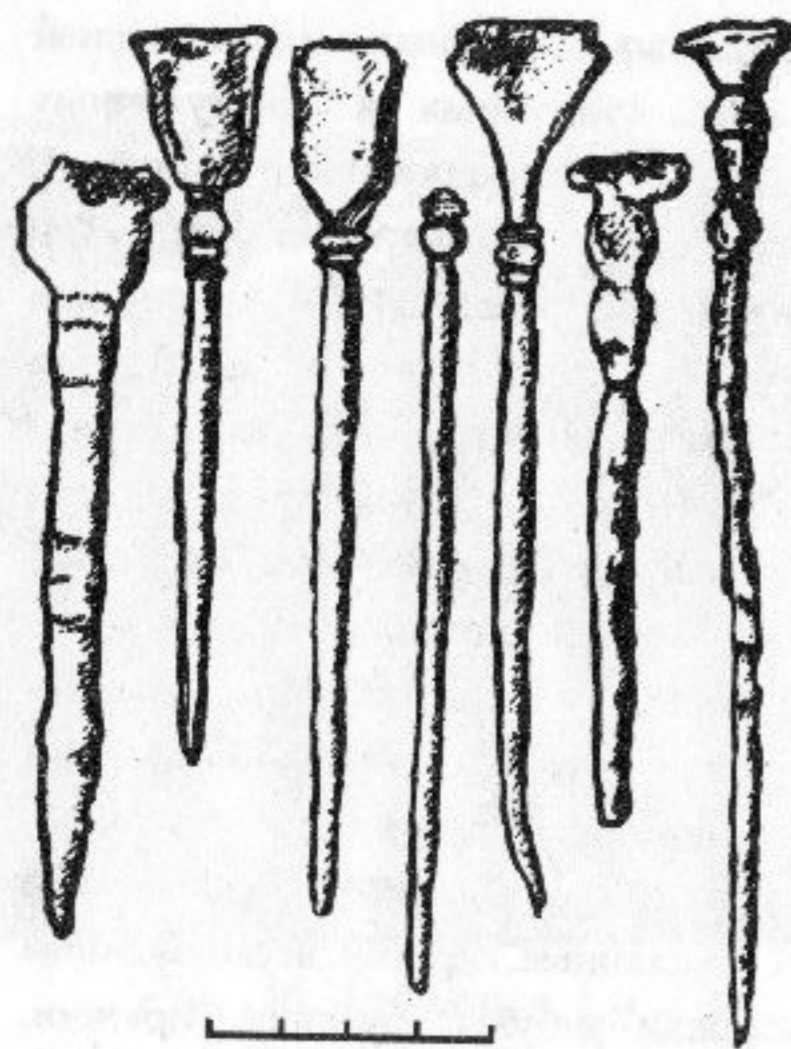


Рис. 38. Писала из раскопок в Ярополче

коромысла весов и весовую гирьку. Найдены писала - металлические стержни для писания на навощенных дощечках и бересте. О распространении грамотности свидетельствуют находки предметов с процарапанными на них отдельными буквами и слогами, а также актовая печать с надписью "ДЪНЬСЛОВО". Практически все находки на городище находят аналогии в других древнерусских городах, имеют дату 12 - 1-я пол. 13 в. Единичные предметы (некоторые типы шпор, костяных гребней, ножей и др.) могут датироваться временем вплоть до 14-15 вв. Найдена также серебряная монета боровского кн. Семёна Владимировича 1410-1416 г. О прямых или опосредованных связях обитателей городища с весьма удаленными терр. свидетельствуют находки ряда

импортных вещей. О связях с Поднепровьем и через него - с Византией говорят находки фрагментов византийских тканей и бус, обломков амфор, шиферных пряслиц, стеклянных посуды и перстней, о торговле с Прибалтикой - находки бус и крестиков из янтаря. Связи со странами Востока документируются находками бухарской поливной керамики и некоторых видов каменных бус. Большое количество найденных на городище предметов вооружения и конского снаряжения дает основание предполагать наличие на поселении постоянного военного гарнизона.

Прорезка вала с сев.-вост. стороны городища показала, что он был насыпан на погребенной почве, в два приема. Внутривальные деревянные конструкции отсутствовали. Перед насыпкой вала поверхность была обожжена. В насыпи найдены обломки гончарной керамики, по которой время сооружения вала можно отнести к сер. 12 в. По гребню вала, вероятно, проходила деревянная стена, остатки которой в виде столбовых ям зафиксированы раскопками. В застройке площадки городища выделяются два этапа. Для первого характерно преобладание полуземляночных жилищ размерами 3-6х3-5 м, со стенами срубной или столбовой конструкции, глинобитными печами или печами-каменками, располагавшимися, как правило, по диагонали от входа. Размеры печей составляли 1,4-2,4х1-2 м. Ранняя дата таких построек - сер. 12 в., время сооружения укреплений.

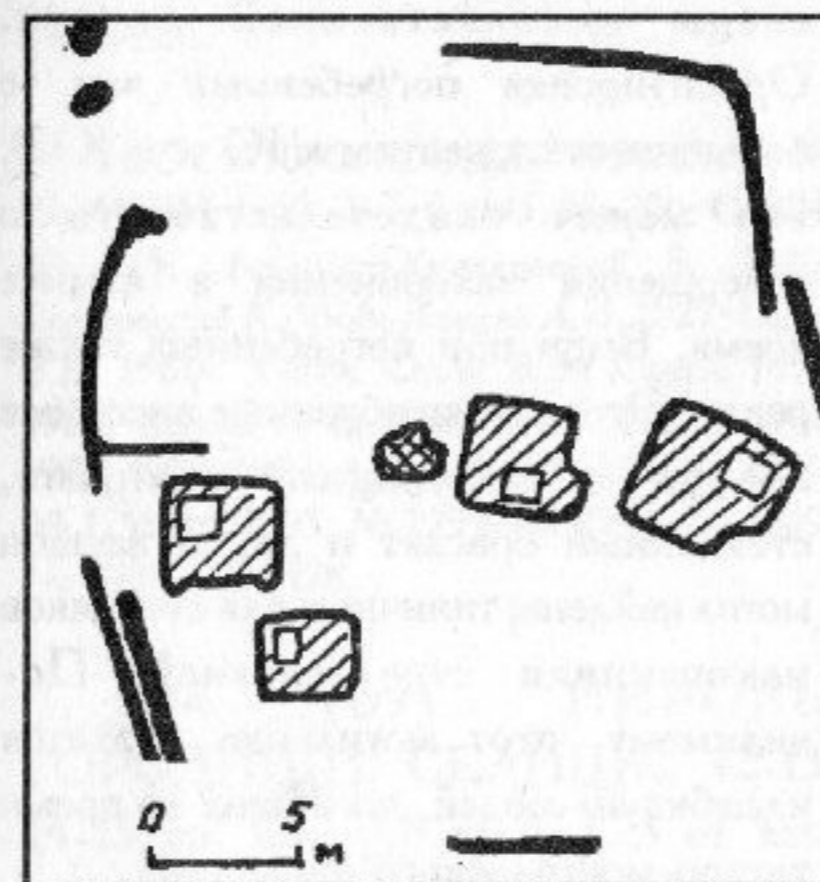


Рис. 39. План усадьбы В в Ярополче (1-й строительный период)

1 - котлованы полуземляночных построек; 2 - хозяйственная постройка; 3 - остатки заборов; 4 - развалы печей

Позднее преобладающими стали наземные постройки срубной конструкции - однокамерные, без подклетов, поставленные непосредственно на землю, без угловых столбов-стульев. Полы в таких домах были дощатыми, настилались на песчаную подсыпку. Наиболее часто в этих домах встречались глинобитные печи. Жилища являлись нередко и ремесленными мастерскими. Исследованы шесть меднолитейных и четыре костерезных мастерских, в которых найдены сырье, заготовки, инструментарий, готовые и бракованные изделия. Зафиксированы хозяйственные сооружения, гл. обр. погреба с наземными сооружениями над ними. В сев. части площадки

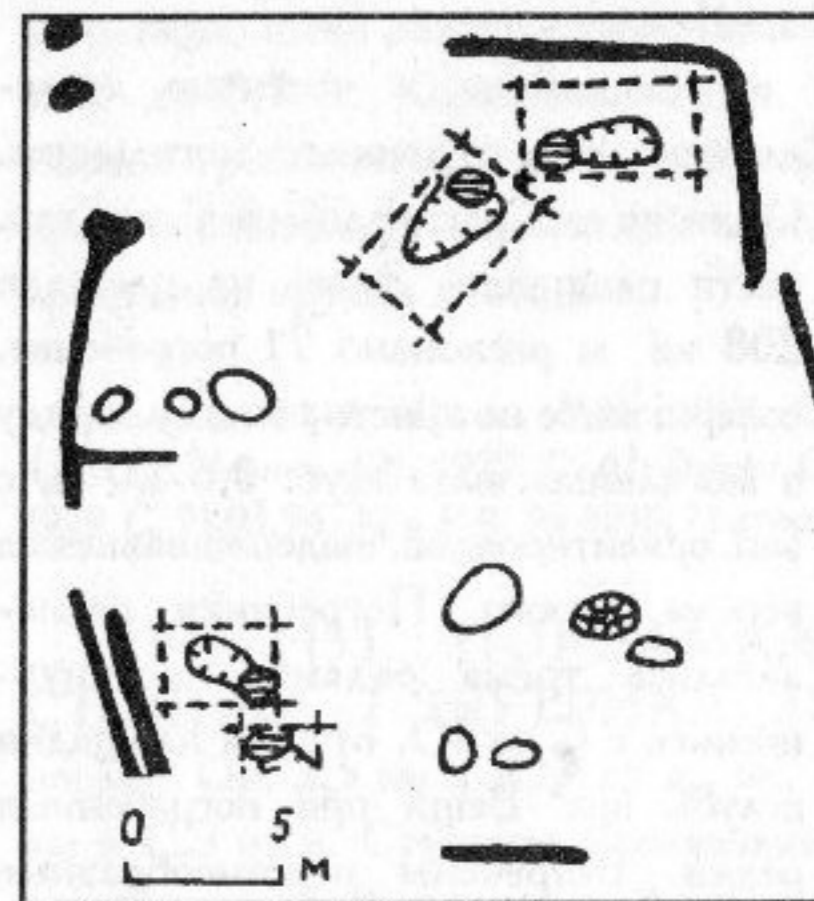


Рис. 40. План усадьбы В в Ярополче (2-й строительный период)

1 - границы наземных построек; 2 - подпольные ямы; 3 - заборы; 4 - ямы; 5 - развалы печей; 6 - развалы камней

городища прослежены остатки шести усадеб, отделявшихся друг от друга частоколами. Две из них площадью 700 и 1000 кв. м исследованы полностью. По характеру находок (свинцовая актовая печать, богатые женские украшения - очелье и рясны, обломки амфор крымского происхождения, стеклянные кубки, оконное стекло) выделяется одна из них, принадлежавшая, вероятно, богатому феодалу, возможно, княжескому наместнику. Предположительно выявлены следы улиц, соединенных переулками. Одна из них, в сев. части площадки, проходила вдоль вала, другая шла от въездных ворот вглубь

поселения.

Выявлены и частично исследованы два грунтовых могильника. Один из них располагался в сев.-зап. части площадки. Здесь на площади 208 кв. м раскопано 71 погребение, совершенное по христианскому обряду в могильных ямах глуб. 0,6-1,0 м, с зап. ориентировкой, выдерживавшейся весьма строго. Погребения располагались тремя рядами, протянувшись с С на Ю, от края площадки вглубь нее. Вещи при погребенных редки. Встречены перстнеобразные височные кольца, перстни, в т.ч. рубчатый, стеклянные браслеты и т.п. В одном из погребений обнаружены фрагменты ткани византийского происхождения. Интересно захоронение мужчины с цепями-веригами. Могильник датирован 11 - нач. 12 в., т.е. временем до возникновения укреплений городища. Это подтверждается и тем обстоятельством, что часть погребений оказались перекрыты насыпью, связанной с планировкой площадки и устройством укреплений. Вероятно, здесь хоронили умерших жители располагавшегося рядом неукрепленного поселения (см. № 91). Второй могильник обнаружен в сев.-вост. части площадки городища, к С от въездных ворот. Здесь выявлено 45 погребений в больших по размерам (иногда - на несколько погребенных), но очень неглубоких (0,2-0,4 м) могильных ямах. Захоронения были совершены несколько небрежно. Некоторые погребенные были положены на бок, на части скелетов прослеживаются

следы насильственной смерти. Ориентировка погребенных зап. с большим отклонением к Ю или ЮЗ, что может свидетельствовать о совершении захоронений в зимнее время. Вещи при погребенных также редки. Это перстнеобразные височные кольца с заходящими концами, стеклянный браслет и др. В насыпи могил найдены типичные для степняков наконечники стрел-срезней. По-видимому, этот могильник является кладбищем людей, погибших во время татаро-монгольского нашествия.

Городище связывается с остатками детинца древнерусского г. Ярополч (Ярополч Залесский), упомянутого в письменных источниках один раз - в "Списке русских городов дальних и ближних" 14 в., где он назван среди залесских городов и помещен между Стародубом и Гороховцом. В документах 14-15 вв. неоднократно упоминаются "Место Ярополч" (т.е. место заброшенного г. Ярополч), а также Ярополчская волость. Судя по археологическим данным, Ярополч Залесский возник ок. сер. 12 в. рядом с более ранним торгово-ремесленным поселком, который превратился позднее в зап. (нижний) посад города. Существовал и верхний посад, располагавшийся к В и ЮВ от городища, за въездными воротами (см. № 94). Во время татаро-монгольского нашествия город был сожжен. В 14-15 вв. на месте его детинца или верхнего посада еще существовало какое-то поселение, центр волости, вряд ли носившее характер города. Колл. в

ВСМЗ.

НПЛ. 1950. С. 624; ДДГ. 1950. С. 38. № 13; АСЭИ. 1952. Т. I. С. 143. № 200; С. 224. № 313; Доленга-Ходаковский Э. 1820; Веселовский К. 1868; Иванов А.И. 1927; Седов В.В. 1961а; 1961б; Седов В.В., Седова М.В. 1968; Седова М.В. 1963; 1965; 1969а; 1971; 1972; 1973; 1978; Арх. ИА: № 1282; № 1449; № 1751; № 1893; № 2293; № 2794; № 3509; № 3734; № 5178.

94 (69). ПИРОВЫ ГОРОДИЩЕ. СЕЛИЩЕ, 12-13, 14-15 вв. Ок. 0,8 км к СЗ от зап. окраины с., прав. коренной берег р. Клязьма, к В и ЮВ от городища 2 (см. № 93), непосредственно за его укреплениями. Размеры ок. 240х220 м, выс. над рекой до 45-50 м. Распахивается. Культ. слой полностью перепахан. Керамика гончарная древнерусская, преимущественно 12-13 вв., и позднесредневековая, гл. обр. 14-15 вв., железные ножи, неопределенные железные предметы. Интерпретируется как один из посадов древнерусского г. Ярополч Залесский, детинцем которого было городище 2.

Седова М.В. 1978. С. 20.

95 (12). ПОРЗАМКА. СТОЯНКА 1 (БУТРИХА 1), неолит. Ок. 2,5 км к ЮВ от д., ок. 2 км к СЗ от д. Ступины Деревеньки, левобережье р. Клязьма, ок. 3 км от современного русла, лев. берег руч. Бутриха, впадающего в старичное оз. Никола, ок. 0,2 км выше его устья. Размеры не определены, выс. над руч. 3,0-3,5 м. Нарушена при строительстве

мельницы, ныне разрушенной. Культ. слой до 0,3 м. Керамика лепная, с ямочно-гребенчатой орнаментацией, предположительно льяловской к-ры, кремневые орудия и отщепы.

Соколов Н.М., Попов П.Н. 1917. С. 4,6,8,12; Иванов А.И. 1927. С. 61; Bahder O. 1929. С. 91,93,94; Арх. ИА: № 4016; Паспорт.

96 (13). ПОРЗАМКА. СТОЯНКА 2 (БУТРИХА 3), неолит. Ок. 2,5 км к ЮВ от д., ок. 2 км к СЗ от д. Ступины Деревеньки, левобережье р. Клязьма, ок. 3 км от ее современного русла, прав. берег безымянного руч., впадающего в старичное оз. Никола, ок. 0,2 км выше устья, 100 м к В от стоянки 1 (см. № 95). Нарушена дорогой в д. Ступины Деревеньки. Культ. слой до 0,1 м. Кремневые скребок, резчик, нож на отщепе, нуклеус, отщепы.

Арх. ИА: № 4016; Паспорт.

97 (14). ПОРЗАМКА. СТОЯНКА 3 (БУТРИХА 4), неолит. Ок. 2,5 км к ЮВ от д., ок. 2 км к СЗ от д. Ступины Деревеньки, левобережье р. Клязьма, ок. 3 км от современного русла, лев. берег руч. Бутриха при его впадении в старичное оз. Никола, сев.-вост. берег последнего. Размеры не установлены, выс. над оз. 3,0-3,5 м. Культ. слой - серая супесь мощностью 0,5-0,7 м. Найдены кремневые резец и отщепы.

Арх. ИА: № 4016; Паспорт.

98 (15). ПОРЗАМКА. СТОЯНКА 4 (СЕРАПИОНОВСКАЯ 1), неолит. Ок. 3 км к ЮЗ от д., левобережье р. Клязьма, сев.-вост. берег старичного оз. Ламхра, уроч. Серапионова пустынь, 80-100 м к ЗСЗ от заброшенной ц. Размеры не установлены, выс. над оз. до 5 м. Поверхность памятника частично поросла лесом. Культ. слой - слабо гумусированный песок толщиной до 0,1 м. Керамика лепная, с ямочно-гребенчатой орнаментацией, отнесенная к позднему этапу развития балахнинской к-ры.

Соколов Н.М., Попов П.Н. 1917. С. 4-6; Иванов А.И. 1927. С. 61; Арх. ИА: № 4016; Паспорт.

99 (11). ПОРЗАМКА. СТОЯНКА 5, неолит. Ок. 2 км к ЮЗ от д., 1 км к С от заброшенной ц. б. Серапионовой пустыни, левобережье р. Клязьма, дюнообразное всхолмление на берегу истока Переходский, уроч. Ялтовский бор. Площадь ок. 1800 кв. м. Распахивается. Толщина и характер культ. слоя не определены. Керамика лепная, с ямочно-гребенчатым, ногтевым и веревочным орнаментом, предположительно балахнинской к-ры, кремневые наконечник стрелы, отщепы, керамические рыболовные грузила.

Соколов Н.М., Попов П.Н. 1917. С. 4,6,8,9; Иванов А.И. 1927. С. 34.

100 (17). ПОРЗАМКА. ПОСЕЛЕНИЕ 1 (СЕРАПИ-

ОНОВСКАЯ 2), неолит, эпоха бронзы. Ок. 3 км к ЮЗ от д., левобережье р. Клязьма, дюнообразное всхолмление вост. берега старичного оз. Ламхра, уроч. Серапионова пустынь, 0,18 км к З от заброшенной ц. Размеры не определены, выс. над оз. до 5 м. Культ. слой - слабо гумусированный песок серого цвета толщиной до 0,3 м. Керамика лепная, с ямочно-гребенчатой орнаментацией, предположительно балахнинской к-ры, а также с орнаментом из оттисков гребенчатого штампа, отнесенная к эпохе бронзы, кремневые орудия и отщепы.

Соколов Н.М., Попов П.Н. 1917. С. 4,6,8,19; Иванов А.И. 1927. С. 61; Арх. ИА: № 4016; Паспорт.

101 (16). ПОРЗАМКА. ПОСЕЛЕНИЕ 2 (БУТРИХА 2), неолит, эпоха бронзы. Ок. 2,6 км к ЮВ от д., ок. 2 км к СЗ от д. Ступины Деревеньки, левобережье р. Клязьма, ок. 3 км от современного русла, лев. берег руч. Бутриха, впадающего в старичное оз. Никола, 0,15 км выше устья. Размеры не определены, выс. над руч. 3,0-3,5 м. Распахивается. Культ. слой - темно-серый песок толщиной до 0,35 м с включениями угля, нарушенный распашкой. Керамика лепная, с ямочно-гребенчатой орнаментацией, предположительно льяловской или балахнинской к-ры, лепная без орнамента и с сетчатыми отпечатками на внешней поверхности, поздняяковской к-ры или к-ры ранней сетчатой

керамики, кремневые орудия и отщепы.

Bahder O. 1929. С. 91,93,97; Арх. ИА: № 4016; Паспорт.

102. (70). РУДИЛЬНИЦЫ. СЕЛИЩЕ, 10-13 вв. 0,25 км к С от д., прав. коренной берег р. Клязьма, 0,14 км от русла. Площадь ок. 2,5 га, разделяется на две части глубоким оврагом, выс. над рекой 15-16 м. Культ. слой - гумусированный суглинок темного цвета толщиной до 0,3 м. Керамика лепная и гончарная древнерусская.

Арх. ИА: № 9671.

103. (22). СЕЛЬЦОВЫ ДЕРЕВЕНЬКИ. СЕЛИЩЕ, 14-17 вв. 0,12-0,15 км к З от д., левобережье р. Клязьма, невысокое всхолмление, ограниченное с В и Ю старичным оз. Зеркало, с З - руч., впадающим в оз. Размеры не определены, выс. над оз. 5,0-5,5 м. Прибрежная часть памятника размывается. Культ. слой с включениями строительных остатков имеет мощность до 0,5 м. Керамика гончарная позднесредневековая, преимущественно 16-17 вв. и более позднего времени.

Арх. ИА: № 4016; Паспорт.

104 (7). СЛОБОДКА. СЕЛИЩЕ 1, 11-13 вв. 0,7 м к СЗ от д., прав. берег р. Клязьма близ старицы р. Тара (прав. приток р. Клязьма), 1,2 км к ЮВ от устья последней. Протянулось с З на В, размеры

110х90 м, выс. над старицей 1,0-1,5 м. Культ. слой - темно-коричневый гумусированный суглинок толщиной до 0,3 м. Керамика гончарная древнерусская с линейным и волнистым орнаментом.

Арх. ИА: № 9671.

105 (8). СЛОБОДКА. СЕЛИЩЕ 2, 11-13 вв. 100 м к ЮВ от д., прав. берег р. Клязьма. Протянулось вдоль берега с С на Ю, размеры 200х60-80 м, выс. над рекой 3-4 м. Терр. памятника занята фруктовым садом. Культ. слой - темно-серая гумусированная супесь мощностью до 0,7 м. Керамика гончарная древнерусская с линейным и волнистым орнаментом.

Арх. ИА: № 9671.

106 (10). СТАНКИ. СТОЯНКА, неолит. 0,3 км к С от д., лев. берег безымянного руч., прав. притока р. Клязьма. Размеры не определены, выс. над руч. 3-4 м. Нарушена лесопосадками. Культ. слой - серый гумусированный песок толщиной до 0,2 м. Найдены кремневые скребок, резец, отщепы.

Иванов А.И. 1927. С. 34; Арх. ИА: № 4016.

107 (18). СТУПИНЫ ДЕРЕВЕНЬКИ. СЕЛИЩЕ 1, 14-17 вв. По сведениям В.Я. Сергина 1969 г., расположено в 1,2 км к ЮЗ от д., на левобережье р. Клязьма, в 1

км от русла, на покатом всхолмлении, с З и С огибаемом Никольской старицей, вокруг разрушенной Никольской ц., на выс. 6-7 м над старицей. Культ. слой залегает на глуб. 0,68-0,93 м от современной поверхности. Керамика гончарная позднесредневековая, преимущественно 16-17 вв.

Паспорт.

108 (19). СТУПИНЫ ДЕРЕВЕНЬКИ. СЕЛИЩЕ 2, 14-17 вв. По сведениям В.Я. Сергина 1969 г., расположено на расстоянии ок. 1,2 км к ЮЗ от д., на левобережье р. Клязьма, в 1 км от русла, на всхолмлении, ограниченном с З и Ю Никольской старицей, с С - временным водотоком, в 100 м к С от развалин Никольской ц., к С от селища 1 (см. № 107). Размеры не определены, выс. над старицей ок. 3 м. Культ. слой до 0,25 м. Керамика гончарная позднесредневековая, в т.ч. белоглиняная и чернолощенная 16-17 вв.

Паспорт.

109 (5). ЧЕРНОМОРЬЕ. СЕЛИЩЕ, 11-13, 14-17 вв. Сев. окраина д., прав. берег р. Тара (прав. приток р. Клязьма), 0,2 км к В от русла. Протянулось вдоль берега, размеры 200х40-45 м, выс. над заболоченной поймой 3-4 м. Поверхность ранее распахивалась, местами нарушена ямами. Культ. слой

- темно-серая гумусированная супесь мощностью 0,35-1 м. Керамика гончарная древнерусская и позднесредневековая, в т.ч. сероглиняная.

Арх. ИА: № 9671.

110 (3). ШУСТОВО. СЕЛИЩЕ 1, 10-13 вв. Терр. с., близ ц., мыс лев. коренного берега р. Тара (прав. приток р. Клязьма). Размеры ок. 150х100 м, выс. над рекой 10-11 м. Поверхность нарушена постройками, частично распахиывается под огороды. Культ. слой - гумусированный песок черного цвета толщиной 0,3-0,5 м. Керамика лепная и гончарная древнерусская.

Арх. ИА: № 9671.

111 (2). ШУСТОВО. СЕЛИЩЕ 2, 10-13 вв. Близ юго-вост. окраины с., 0,12 км к ЮВ от ц., пологий склон лев. коренного берега р. Тара (прав. приток р. Клязьма), 100 м к ЮВ от селища 1 (см. № 110). Размеры 180х150 м, выс. над рекой до 15 м. Распахивается. Культ. слой - черная гумусированная супесь толщиной 0,25-0,30 м. Керамика лепная и гончарная древнерусская.

Арх. ИА: № 9671.

112 (4). ШУСТОВО. СЕЛИЩЕ 3, 11-13 вв. У с., 0,45 км к В от ц., лев. берег р. Тара (прав. приток р. Клязьма). Размеры 200х150 м, выс. над рекой 5-6 м. Поверхность

памятника длительное время распахивалась. Культ. слой - гумусированный суглинок черного цвета толщиной 0,3-0,6 м, нарушенный распашкой до глуб. 0,20-0,25 м. Керамика гончарная древнерусская с линейным и волнистым орнаментом.

Арх. ИА: № 9671.

113 (1). ШУСТОВО. ГРУНТОВЫЙ МОГИЛЬНИК, 8-10 вв. У сев. окраины с., близ южн. ограды кладбища, терр. Шустовской РТС, лев. берег р. Тара (прав. приток р. Клязьма). Размеры не определены, выс. над рекой 5-6 м. Поверхность нарушена постройками. По сообщению местных жителей, при устройстве картофелехранилища на глуб. 0,6-0,7 м были обнаружены два погребения, совершенные по обряду трупоположения с юго-вост. и сев.-зап. ориентировкой. При первом из них найдены лепной сосуд и железный топор, при втором - разноцветные стеклянные бусы. По характеру находок погребения могут быть отнесены к дославянскому финно-угорскому населению и датированы 8-10 вв.

Арх. ИА: № 9671.

114 (53). ЯКУШИХА. СТОЯНКА 1, мезолит. 0,34 км к СЗ от д., левобережье р. Клязьма, ок. 6 км от русла, дюнообразное всхолмление на лев. берегу р. Юхарец, впадающей в оз. Великое. Площадь ок. 0,6 га, выс. над поймой 2,5-3,5 м. Культ.

слой - темно-серая супесь толщиной 0,25 м с углем. Найдены обломки кремневых орудий и отщепы мезолитического облика.

Арх. ВСНРПМ: № 16009; Арх. ИА: № 9671.

115 (54). ЯКУШИХА. СТОЯНКА 2, мезолит (?). Зап. окраина д., левобережье р. Клязьма, ок. 5,7 км от русла, южн. склон дюнообразного всхолмления на древнем берегу оз. Великое. Площадь ок. 0,5 га, выс. над поймой 4-5 м. Культ. слой - темно-серая супесь с угольками толщиной 0,10-0,15 м, залегающая непосредственно под дерном. Найдены кремневые отщепы и пластины, предположительно мезолитического возраста.

Арх. ВСНРПМ: № 16009; Арх. ИА: № 9671.

116 (55). ЯКУШИХА. СТОЯНКА 3, мезолит. 3 км к ССЗ от д., левобережье р. Клязьма, южн. оконечность дюнообразного всхолмления на лев. берегу р. Юхарец, впадающей в оз. Великое. Площадь ок. 2,2 га, выс. над поймой 3-4 м. Нарушена лесопосадками. Культ. слой - темно-серый гумусированный песок с угольками, кальцинированными костями животных и рыб. Найдены кремневые скребок, резец, проколки, нуклеус, ножевидные пластины, отщепы и чешуйки, предположительно отнесенные к мезолиту.

Арх. ВСНРПМ: № 16009; Арх. ИА: № 9671.

117 (56). ЯКУШИХА. СТОЯНКА 4, мезолит (?). 3,3 км к ССВ от д., левобережье р. Клязьма, склон дюнообразного всхолмления на лев. берегу р. Юхарец, впадающей в оз. Великое. Площадь ок. 2,4 га, выс. над поймой 3-4 м. Культ. слой - темно-серая супесь толщиной 0,10-0,12 м с включениями угля, кальцинированных костей, обломков раковин. Найдены кремневые пластины и отщепы, предположительно мезолитического облика.

Арх. ВСНРПМ: № 16009; Арх. ИА: № 9671.

118 (57). ЯКУШИХА. СТОЯНКА 5, мезолит (?). 3,5 км к ССЗ от д., левобережье р. Клязьма, склон дюнообразного всхолмления на лев. берегу р. Юхарец, впадающей в оз. Великое. Площадь ок. 1 га, выс. над поймой 3,0-3,5 м. Нарушена лесопосадками. Культ. слой - темно-серый гумусированный песок толщиной 0,35-0,40 м с включениями угля, золы, костей, залегающий на глуб. 0,15-0,20 м от современной поверхности, под тонким дерновым слоем, а также прослойками песка и торфа. Найдены кремневые пластины и отщепы, предположительно мезолитического облика.

Арх. ВСНРПМ: № 16009; Арх. ИА: № 9671.

119 (58). ЯКУШИХА. СТОЯНКА 6, неолит. 4 км к ССВ от д., левобережье р. Клязьма, вост. склон дюнообразного всхолмления на лев. берегу р. Юхарец, впадающей в оз. Великое. Площадь ок. 2,4 га, выс. над поймой 2,5-3,5 м. Культ. слой - темно-серый гумусированный песок толщиной 0,17-0,18 м. Найдены кремневые отщепы.

Арх. ВСНРПМ: № 16009; Арх. ИА: № 9671.

120 (59). ЯКУШИХА. ПОСЕЛЕНИЕ 1, эпоха бронзы. 0,3 км к З от д., левобережье р. Клязьма, ок. 6 км от русла, дюнообразное всхолмление овальной в плане формы на прав. берегу р. Юхарец, впадающей в оз. Великое, ок. 2 км к СВ от современного берега оз. Протянулось вдоль южн. склона всхолмления, размеры 160x75 м, выс. над поймой 2 м. Поверхность памятника подвергается ветровой эрозии. Культ. слой - темно-серая супесь мощностью до 0,7 м с включениями угля и кальцинированных костей. Керамика лепная, с примесями шамота и дресвы в глиняном тесте, сосуды реповидной формы, с сетчатыми отпечатками на внешней поверхности, украшенные по шейке двумя-тремя поясками мелких ямчатых вдавлений, предположительно к-ры ранней сетчатой керамики, кремневые отщепы, в т.ч. с ретушью по краю.

Арх. ИА: № 9671.

121 (60). ЯКУШИХА. ПОСЕЛЕНИЕ 2, эпоха бронзы. 0,3 км к СЗ от д., левобережье р. Клязьма, дюнообразное всхолмление на прав. берегу р. Юхарец, впадающей в оз. Великое, ок. 2 км к СВ от современного берега оз., 0,14 км к С от поселения 1 (см. № 120). Площадь ок. 0,9 га, выс. над поймой 2 м. Культ. слой - темно-серая супесь с включениями угольков толщиной 0,1-0,2 м. Керамика лепная, с сетчатыми отпечатками на внешней поверхности, предположительно к-ры ранней сетчатой керамики, кремневые отщепы.

Арх. ИА: № 9671.

122 (61). ЯКУШИХА. СЕЛИЩЕ 1, 14-17 вв. Юго-зап. окраина д., слева от дороги в д. Ново, левобережье р. Клязьма, прав. берег руч., прав. притока руч. Исток Великов, впадающего в оз. Великое. Размеры с З на В 110 м, с С на Ю - 80 м. Культ. слой - темно-серая гумусированная

супесь толщиной 0,3-0,4 м. Керамика гончарная позднесредневековая, в т.ч. сероглиняная, белоглиняная и чернолощенная, преимущественно 16-17 вв.

Арх. ИА: № 9671.

123 (62). ЯКУШИХА. СЕЛИЩЕ 2, 14-17 вв. Юго-вост. окраина д., левобережье р. Клязьма, два небольших дюнообразных всхолмления древнего сев. берега оз. Великое, 100 м к В от селища 1 (см. № 122). Размеры с С на Ю 140 м, с З на В - 70-80 м. Поверхность местами нарушена старыми ямами. Культ. слой - темно-серый гумусированный песок толщиной до 0,3 м. Керамика гончарная позднесредневековая, в т.ч. сероглиняная, белоглиняная и чернолощенная, преимущественно 16-17 вв.

Арх. ИА: № 9671.

ГОРОХОВЕЦКИЙ РАЙОН

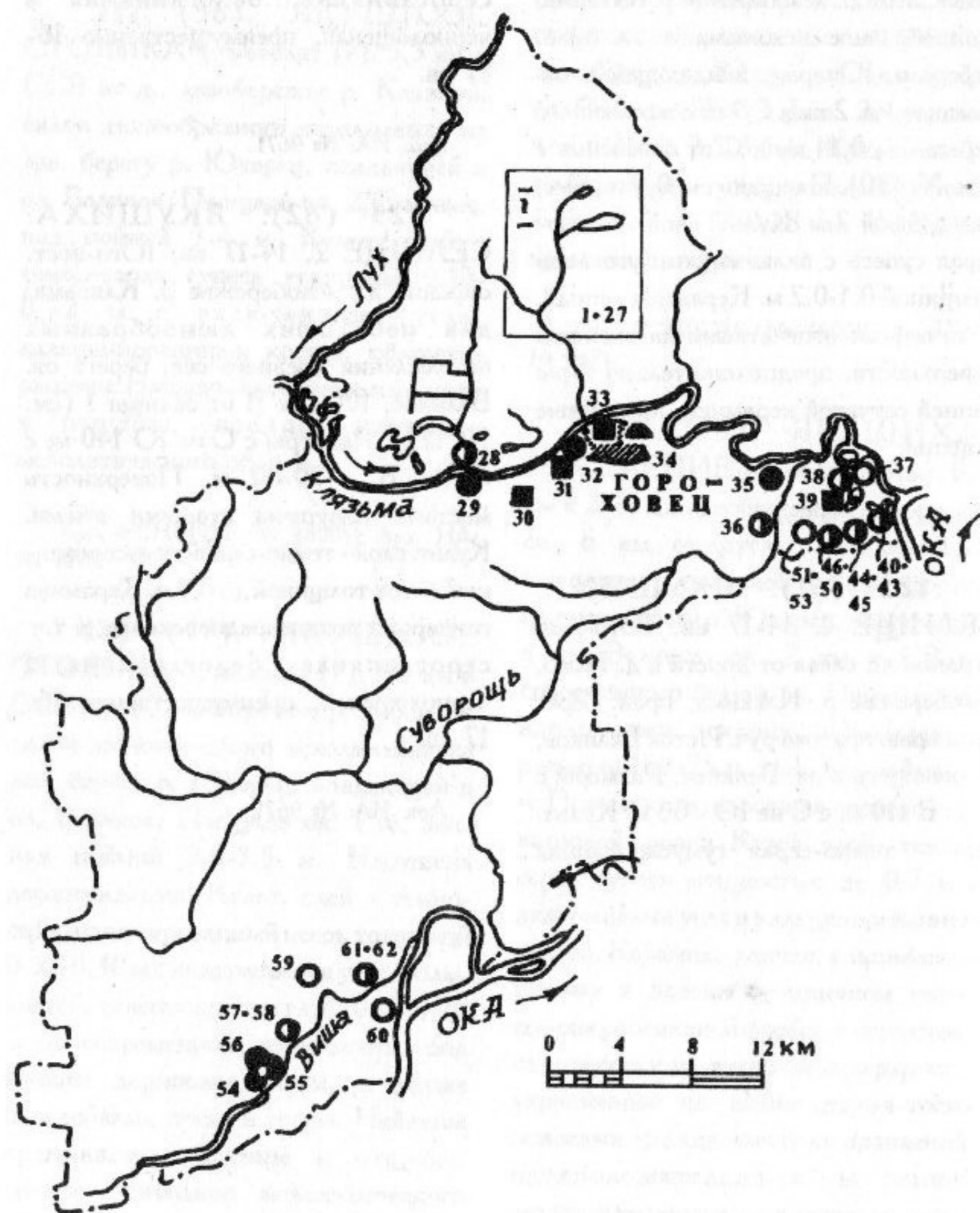


Рис. 41. Археологические памятники Гороховецкого р-на

124 (26). ГОРОХОВЕЦ. ПОСЕЛЕНИЕ ПЕЧКУР 1, неолит, эпоха бронзы, р.ж.в. 6 км к С от сев. окраины г., левобережье р. Клязьма, юго-зап. берег оз. Печкур, между домом лесника и кромкой берега. Размеры не определены, выс. над оз. 6-8 м. Распахивается под огороды. Культ. слой - серый слабо гумусированный песок толщиной до 0,4 м с включениями угля, нарушенный в верхней части распахкой. Керамика лепная, с ямочно-гребенчатой орнаментацией, относящаяся к неолиту (лъяловская или балахнинская к-ра), лепная плоскодонная, с сетчатыми и рогожными отпечатками на внешней поверхности, предположительно отнесенная к кон. эпохи бронзы и нач. р.ж.в.

Арх. ИА: № 4016; Паспорт.

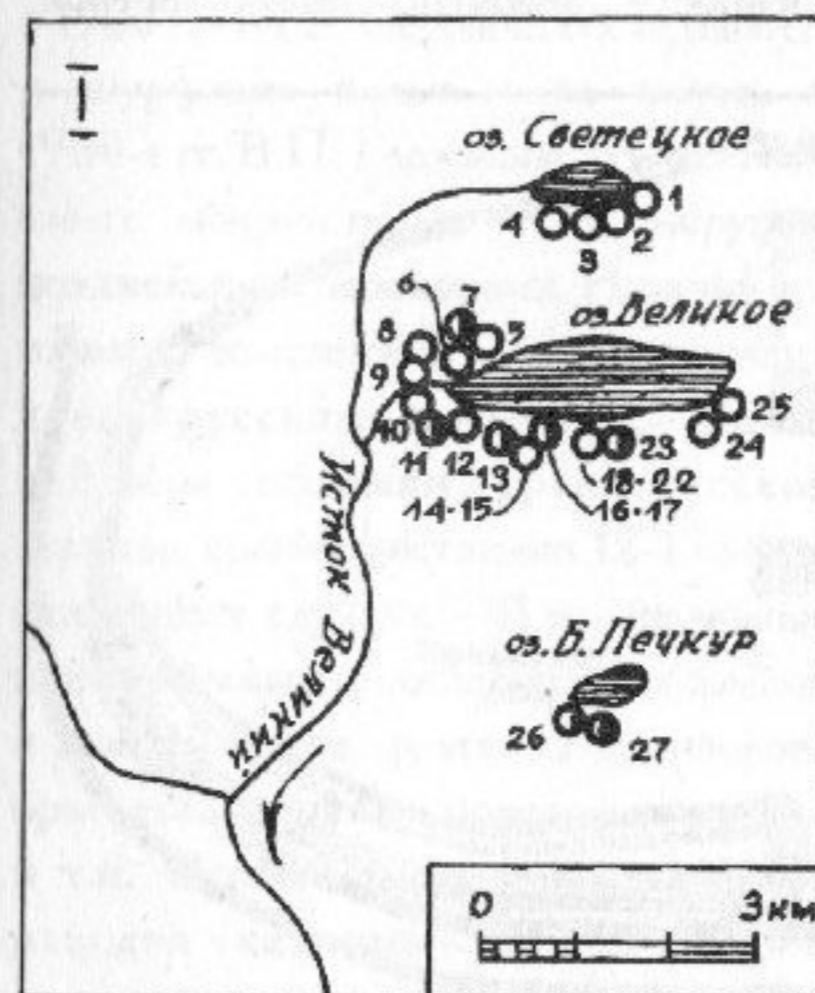


Рис. 42. Археологические памятники окрестностей оз. Б. Печкур, Великое и Светуцкое

125 (27). ГОРОХОВЕЦ. ПОСЕЛЕНИЕ ПЕЧКУР 2, неолит, эпоха бронзы, р.ж.в. 6 км к С от сев. окраины г., левобережье р. Клязьма, юго-зап. берег оз. Б. Печкур, 100 м к СЗ от дома лесника, ок. 0,12 км к СЗ от поселения Печкур 1 (см. № 124). Размеры не определены, выс. над оз. 5-6 м. Нарушено ямами. Культ. слой - серый слоистый слабо гумусированный песок толщиной до 0,3 м. Керамика лепная, с ямочно-гребенчатой орнаментацией, предположительно неолитической балахнинской к-ры, лепная с рогожными и сетчатыми отпечатками на внешней поверхности, предположительно отнесенная к кон. эпохи бронзы и нач. р.ж.в.

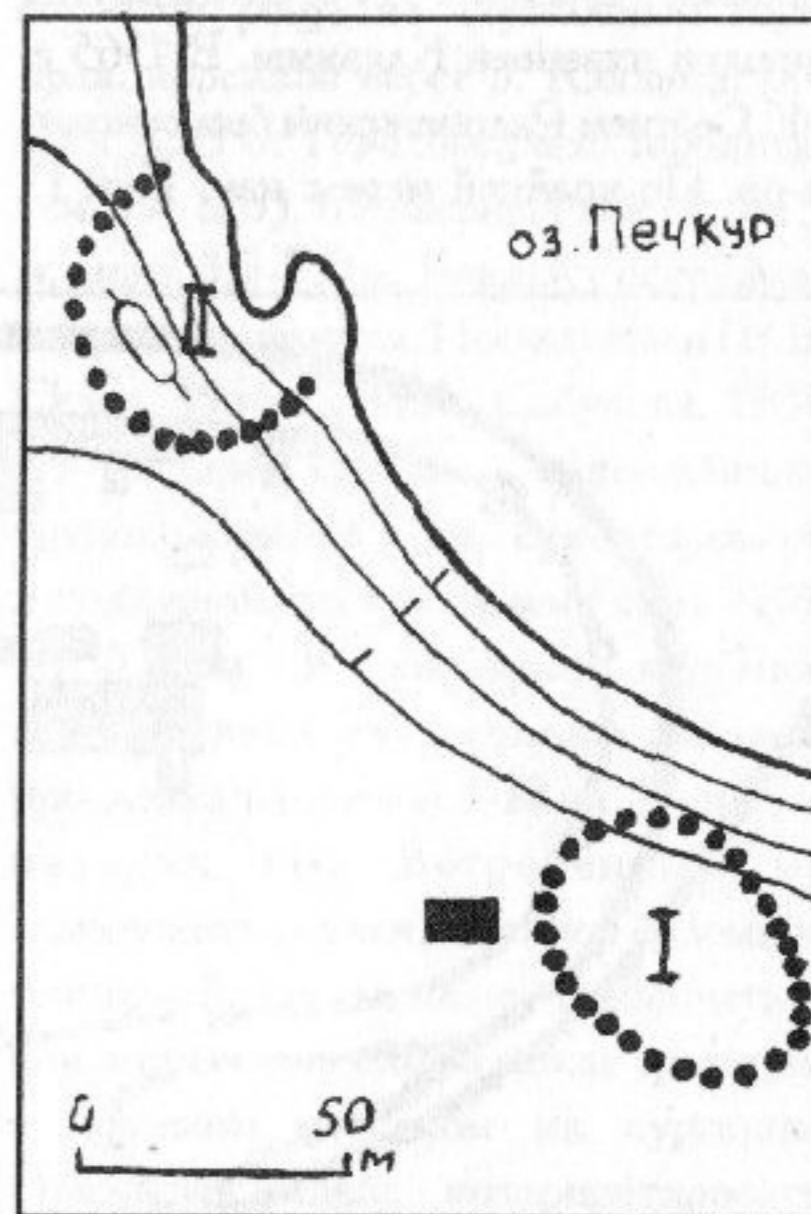


Рис. 43. План поселений Печкур 1 (I) и 2 (II)

126 (33). ГОРОХОВЕЦ. ИСТОРИЧЕСКИЙ КУЛЬТ. СЛОЙ, 11-13, 14-17 вв. Время основания Г. точно не известно. По предположению А.Н. Насонова, он существовал уже в 12 в. Первое упоминание о Г. в письменных источниках относится к 1239 г. в связи с татаро-монгольским нашествием, во время которого г. был сожжен и разграблен. Здесь Г. назван "град святые Богородицы". Это означает, по-видимому, что г. находился в то время во владении Успенского собора во Владимире, который и получал доходы, идущие от Г. Позднее Г. упомянут в "Списке русских городов дальних и ближних" 14 в. среди других городов низовьев Клязьмы. В 1365 г. в Г. Сергием Радонежским был основан м-рь. По крайней мере с нач. 15 в. Г.

находился во владении московских вел. кн., причем с сер. этого столетия им управляли не наместники, как другими городами, а волостели. Это дает основание предполагать, что не позднее сер. 15 в. Г. был центром волости, но не считался городом. В документах того времени упоминается и "городище Гороховское". Очевидно, укрепления г. были уже заброшены. В 16-17 вв. Г. вновь становится г., центром уезда.

Исторический культ. слой Г. выявлен на терр. современного г., на одноименном городище, где находился детинец древнего Г., и у его подножья, к С от Воскресенской ц., где располагался посад. *Гороховецкое городище* расположено на прав. берегу р. Клязьма, площадка его имеет полукруглую в плане форму, размеры ок. 200x100 м, выс. над рекой ок. 30 м. Земляной вал выс. до 5 м, в древности, вероятно, полукольцевой,

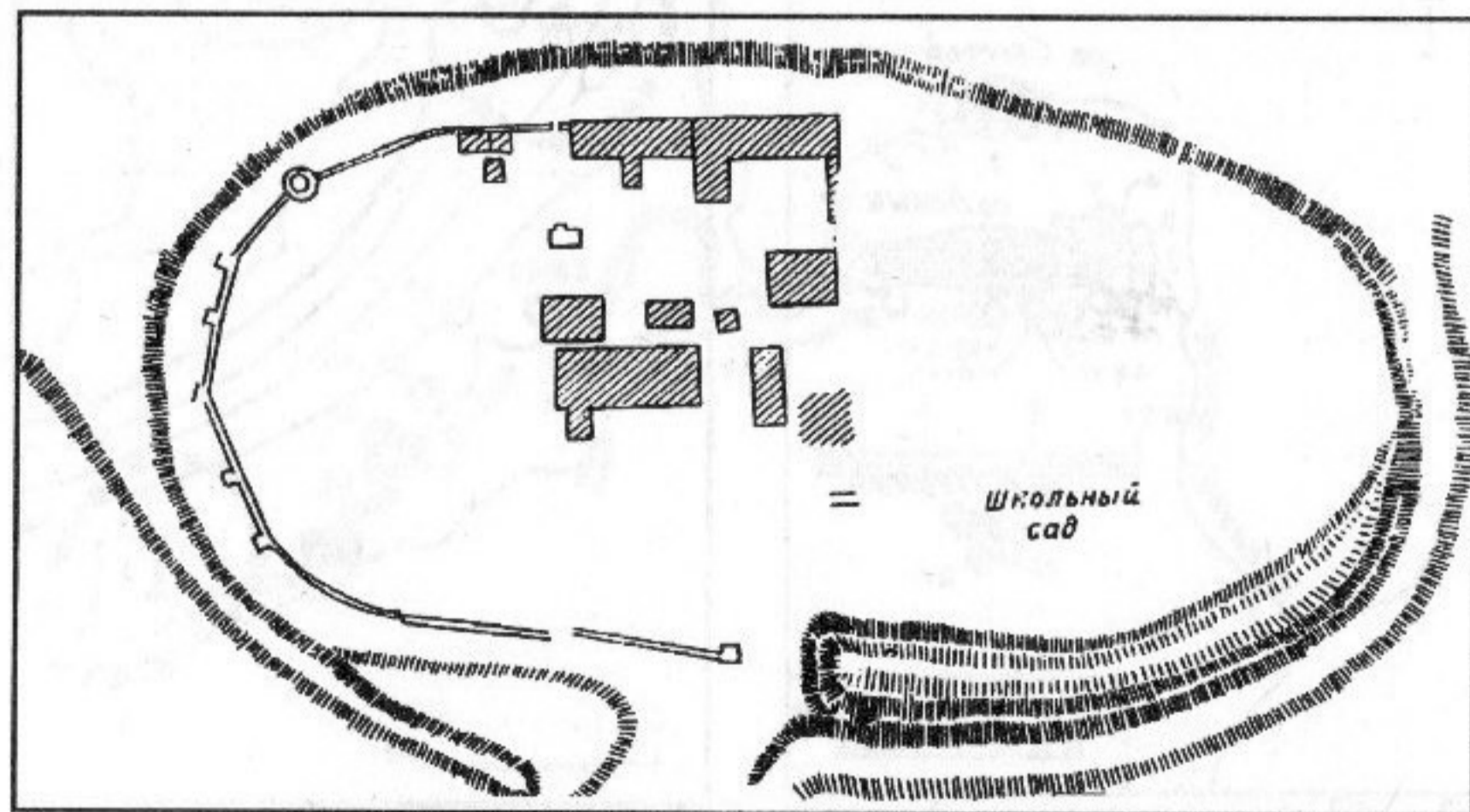


Рис. 44. План Гороховецкого городища



Рис. 45. Каменная иконка из раскопок в Гороховце

сохранился частично с южн. стороны площадки. Перед ним прослеживаются остатки рва, переходящие в два сходящихся оврага. Здесь в системе укреплений имеется проем от въездных ворот шириной ок. 25 м. Площадка городища занята строениями б. Никольского м-ря 17 в., нарушена монастырским садом и кладбищем. Археологические раскопки в Г. производились в 1956 г. В.В. Седовым, в 1980 г. - М.В. Седовой, обследование и шурфовка культ. слоя велись в 1980-е гг. В.П. Глазовым. Культ. слой имеет мощность до 1 м, нарушен позднейшими перекопами. Нижний его горизонт толщиной 0,1-0,5 м датируется древнерусским временем. Здесь найдены обломки древнерусской посуды, преимущественно 12-13 вв., в единичных случаях - 11 в., железные ножи, обломки цилиндрических замков и ключей к ним, фрагмент бронзового браслета, глиняные пряслица, грузила и т.п. Особый интерес представляет находка каменной двухсторонней иконки с изображением на одной стороне сцены несения креста, на другой - моления о чаше. Верхний

перекопанный горизонт культ. слоя содержит позднесредневековую керамику, фрагменты железных изделий. Раскопки на посаде выявили наличие слоя домонгольского времени, в котором найдены обломки посуды гл. обр. 12-13 вв., стеклянные браслеты, подвеска-бубенчик с прорезью и др. Колл. в ВСМЗ.

ПСРА. 1846. Т. I. Стб. 201; НПЛ. 1950. С. 477; Насонов А.Н. 1951. С. 191, 192; Тихомиров М.Н. 1956. С. 173; Успенская А.В., Фехнер М.В. 1956. С. 142; Сахаров А.М. 1959. С. 51, 52; Седов В.В. 1959б; Седова М.В. 1981а; Арх. ИА: № 1282; № 9671; № 9938.

127 (34). ГОРОХОВЕЦ. КУРГАННЫЙ МОГИЛЬНИК, 11-13 вв. Терр. г., близ стадиона, в сосновой роще на Пужаловой горе, прав. коренной берег р. Клязьма, 0,6 км к ЮВ от *Гороховецкого городища* (см. № 126). 69 насыпей выс. 0,3-1,3 м, диам. 3,5-7,0 м. Ровики у основания не прослеживаются. Исследованы (В.В. Седов, 1956 г.; М.А. Сабурова, 1980 г.) четыре кургана, содержавшие труположения с зап. ориентировкой в подкурганных могильных ямах глуб. до 0,6 м. В основании курганов прослеживалась угольно-зольная прослойка толщиной 3-10 см. Вещевые находки при погребенных не обнаружены, за исключением обломков гончарной керамики с гребенчатым орнаментом и клеймом в виде трапеции с кружком в одном из курганов. Памятник можно интерпретировать как кладбище древнего Гороховца.

Сабурова М.А. 1981; Арх. ИА: № 1282; № 10002.

128 (51). БОБЫЛКИ. СТОЯНКА 1, мезолит (?). 0,42 км к Ю от д., дюнообразное всхолмление в пойме лев. берега р. Ока, берег древней озерной котловины. Площадь ок. 0,6 га, выс. над поймой 6 м. В темно-сером гумусированном песке с примесью угля толщиной 0,14-0,30 м найдены кремневые отщепы, чешуйки, ребристые пластины, нуклевидные куски, оббитые кремневые гальки, предположительно мезолитического возраста.

Арх. ВСНРПМ: № 16009; Арх. ИА: № 9671.

129 (52). БОБЫЛКИ. СТОЯНКА 2, мезолит (?). 0,54 км к Ю от д., склон дюнообразного всхолмления в пойме лев. берега р. Ока, ок. 3 км от русла. Площадь ок. 1 га, выс. над поймой 6-7 м. Культ. слой - темно-серый гумусированный песок толщиной 0,15-0,20 м, имеющий включения угля, золы, кальцинированных костей, раковин. Найдены кремневые ножевидные пластины, призматический нуклеус, чешуйки, предположительно мезолитического возраста.

Арх. ВСНРПМ: № 16009; Арх. ИА: № 9671.

130 (53). БОБЫЛКИ. СТОЯНКА 3, мезолит (?). 80 м к ЮЗ от д., дюнообразное всхолмление

в пойме лев. берега р. Ока, ок. 3 км от русла. Площадь ок. 7000 кв. м, выс. над поймой 4-5 м. Культ. слой - песок темно-охристого цвета толщиной 0,25 м, залегающий под светло-серым песком без находок толщиной 0,16 м. Найдены кремневые нуклевидные куски, отщепы и пластины, предположительно мезолитического возраста.

Арх. ВСНРПМ: № 16009; Арх. ИА: № 9671.

131 (46). БОБЫЛКИ. ПОСЕЛЕНИЕ 1, эпоха бронзы. 0,4 км к ЮЮЗ от д., междюнная впадина левобережной поймы р. Ока, ок. 3 км от русла, южн. берег древней озерной котловины. Протянулось с З на В, размеры ок. 160х50-80 м, выс. над поймой 1-2 м. Культ. слой - гумусированный песок толщиной 0,35-1,10 м с включениями угля. Керамика лепная плоскодонная, со штрихованной внешней и внутренней поверхностью, иногда украшенная по шейке редкими ямчатыми вдавлениями, предположительно бронзового века.

Глазов В.П. 1978. С. 56; Арх. ИА: № 9671.

132 (47). БОБЫЛКИ. ПОСЕЛЕНИЕ 2, эпоха бронзы. 0,3 км к ЮЗ от д., междюнная впадина левобережной поймы р. Ока, ок. 3 км от русла, 100 м к С от поселения 1 (см. № 131). Протянулось вдоль сев. берега древней озерной котловины, размеры ок. 100х50-70 м, выс. над поймой 1-3 м. Поверхность разрушается ветровой

эрозией. Культ. слой - темно-серая супесь толщиной 0,25-0,40 м, имеющая включения угля, кальцинированных и сырых костей животных. Найдены обломки грубой лепной плоскодонной посуды со штрихованной внешней и внутренней поверхностью, предположительно эпохи бронзы.

Арх. ИА: № 9671.

133 (48). БОБЫЛКИ. ПОСЕЛЕНИЕ 3, эпоха бронзы. 0,18 км к Ю от д., 0,21 км к ЗЮЗ от животноводческой фермы, междюнная впадина в пойме лев. берега р. Ока, ок. 3 км от русла, 0,2 км к В от поселения 2 (см. № 132). Протянулось с З на В, размеры ок. 100х45 м, выс. над поймой 2-3 м. Разрушается ветровой эрозией. Культ. слой - темно-серая гумусированная супесь толщиной 0,15-0,45 м. Керамика лепная тонкостенная, с орнаментом из оттисков зубчатого штампа, предположительно поздняя к-ры эпохи бронзы.

Арх. ИА: № 9671.

134 (49). БОБЫЛКИ. ПОСЕЛЕНИЕ 4, эпоха бронзы. 0,38 км к Ю от д., междюнная впадина в пойме лев. берега р. Ока, ок. 3 км от русла, 0,2 км к ЮВ от поселения 3 (см. № 133). Занимает часть южн. склона древней озерной котловины, протянулось с З на В, размеры ок. 120х80 м, выс. над поймой 2-3 м. Разрушается ветровой эрозией. Культ. слой - гумусированный песок с

включениями угля, золы, кальцинированных костей животных и рыб. Керамика лепная, с сетчатыми отпечатками на внешней поверхности, без орнамента или с мелкими ямочными вдавлениями в верхней части, предположительно поздняя к-ры или к-ры ранней сетчатой керамики, кремневые отщепы, расколотые обожженные камни.

Арх. ИА: № 9671.

135 (50). БОБЫЛКИ. ПОСЕЛЕНИЕ 5, эпоха бронзы. 0,28 км к ЗЮЗ от д., междюнная впадина в пойме лев. берега р. Ока, ок. 3 км от русла, 0,12 км к С от поселения 1 (см. № 131). Протянулось с С на Ю, размеры ок. 140х65, выс. над поймой 4 м. Частично распаивается. Культ. слой - темный гумусированный песок толщиной до 0,35 м. Найдены обломки крупных лепных плоскодонных сосудов без орнамента, предположительно относящихся к поздняя к-ре, обломок керамического стержня, кремневые отщепы.

Арх. ИА: № 9671.

136 (44). БОБЫЛКИ. ПОСЕЛЕНИЕ 6, эпоха бронзы. 1,8 км к В от д., дюнообразное всхолмление в пойме лев. берега р. Ока, ок. 2 км от русла. Протянулось с ЮЗ на СВ, размеры ок. 100х60 м, выс. над поймой 3 м. Под дерном и стерильной прослойкой толщиной 0,25 м выявлен культ. слой толщиной 0,4 м, состоящий

из гумусированного светло-серого песка с включениями угля, золы, с вкраплениями белой супеси и мелкой гальки. Найдены обломки толстостенной лепной посуды с примесями в глиняном тесте органики и толченой раковины, орнаментированной отпечатками зубчатого штампа, расположенными "в елочку" на плечиках сосудов, поздняяковской к-ры, а также кремневые отщепы.

Арх. ИА: № 9671.

137 (45). БОБЫЛКИ. ПОСЕЛЕНИЕ 7, неолит, эпоха бронзы, 14-17 вв. 1,8 км к ЮВ от д., дюнообразное всхолмление в пойме лев. берега р. Ока, ок. 2 км от русла, 60 м к Ю от поселения 6 (см. № 136). Протянулось вдоль всхолмления с З на В, размеры ок. 150х50-80 м, выс. над поймой 2 м. Культ. слой - темно-серая гумусированная супесь толщиной до 0,45 м, нарушенная многолетней распашкой. Керамика лепная, с ямочно-гребенчатой орнаментацией, предположительно балахнинской к-ры, лепная плоскодонная, орнаментированная в верхней части "елочкой", выполненной оттисками зубчатого штампа, поздняяковской к-ры, гончарная позднесредневековая, в т.ч. белоглиняная 16-17 вв., кремневые отщепы.

Арх. ИА: № 9671.

138 (15). ВЕЛИКОЕ ОЗ. СТОЯНКА 1 (ВЕЛИКО-

ОЗЕРСКАЯ 1), неолит. Ок. 5 км к ЗСЗ от д., 5,5 км к ССЗ от пос. Центральный Нижегородской обл., южн. берег оз. Великое. Протянулась вдоль берега, размеры ок. 200х120 м, выс. над оз. 3 м. Терр. памятника поросла хвойным лесом, нарушена лесной дорогой и противопожарной канавой. Культ. слой - гумусированная темно-серая супесь толщиной до 0,45 м, уходящая под прибрежный торф. Керамика лепная, с ямочно-гребенчатым и ямочно-веревочным орнаментом, балахнинской к-ры, кремневые отщепы.

Глазов В.П. 1978. С. 56; Арх. ИА: № 9671.

139 (12). ВЕЛИКОЕ ОЗ. СТОЯНКА 2 (ВЕЛИКО-ОЗЕРСКАЯ 2), неолит. Ок. 5,3 км к ЗСЗ от д., 5,8 км к ССЗ от пос. Центральный Нижегородской обл., юго-зап. берег оз. Великое. Протянулась вдоль берега, размеры 120-150х29-35 м, выс. над оз. 2 м. Терр. памятника поросла хвойным лесом, нарушена лесной дорогой. Культ. слой - желтоватая супесь толщиной 0,25-0,30 м с включениями кальцинированных костей животных и рыб, обломков раковин-жемчужниц. Керамика лепная толстостенная, украшенная ямочными и полулунными вдавлениями, волосовской к-ры, кремневые резцы, наконечник стрелы, отщепы.

Арх. ИА: № 9671.

140 (9). ВЕЛИКОЕ ОЗ. СТОЯНКА 3 (ВЕЛИКО-ОЗЕРСКАЯ 4), неолит. Ок. 6 км к ЗСЗ от д., 6,3 км к ЗСЗ от пос. Центральный Нижегородской обл., зап. берег оз. Великое, лев. берег вытекающей из него р. Люлех. Протянулась с СЗ на ЮВ, размеры ок. 130х80 м, выс. над оз. 2,0-2,5 м. Терр. памятника поросла кустарником и мелким сосняком, нарушена ямами от старых построек. Культ. слой - темно-серая супесь толщиной до 0,35 м с включениями угля. Найдены обломки крупных лепных сосудов, украшенных ямочными и ногтевыми вдавлениями, кремневые пластинчатые отщепы.

Арх. ИА: № 9671.

141 (10). ВЕЛИКОЕ ОЗ. СТОЯНКА 4 (ВЕЛИКО-ОЗЕРСКАЯ 5), неолит (?). Ок. 6 км к ЗСЗ от д., 6,3 км к ЗСЗ от пос. Центральный Нижегородской обл., зап. берег оз. Великое, прав. берег вытекающей из него р. Люлех, у моста, напротив стоянки 3 (см. № 140). Занимает дюнообразное всхолмление площадью ок. 6000 кв. м, протянувшееся вдоль берега реки, выс. над рекой 2 м. Культ. слой - гумусированная темно-серый песок толщиной 0,10-0,15 м с включениями угля и кальцинированных костей. Найдены кремневые отщепы.

Арх. ИА: № 9671.

142 (8). ВЕЛИКОЕ ОЗ. СТОЯНКА 5 (ВЕЛИКО-ОЗЕРСКАЯ 6), неолит (?). Ок. 6,3 км к ЗСЗ от д., 6,6 км к ЗСЗ от пос. Центральный Нижегородской обл., зап. берег оз. Великое, 100 м к С от стоянки 4 (см. № 141). Занимает дюнообразное всхолмление размерами ок. 350х60-80 м, протянувшееся вдоль берега оз., выс. над оз. ок. 2 м. Культ. слой - охристый песок толщиной 0,15-0,20 м с включениями угля. Найдены кремневые нуклеус и отщепы.

Арх. ИА: № 9671.

143 (5). ВЕЛИКОЕ ОЗ. СТОЯНКА 6 (ВЕЛИКО-ОЗЕРСКАЯ 7), неолит. Ок. 6,7 км к ЗСЗ от д., 7 км к ЗСЗ от пос. Центральный Нижегородской обл., сев.-зап. берег оз. Великое. Размеры ок. 120х70-80 м, выс. над оз. 2 м. Терр. памятника поросла хвойным лесом. Культ. слой - супесь охристого цвета толщиной до 0,4 м с включениями угля и кальцинированных костей животных. Керамика лепная толстостенная, украшенная поясами ямочных вдавлений и ногтевых отпечатков, кремневые отщепы.

Арх. ИА: № 9671.

144 (6). ВЕЛИКОЕ ОЗ. СТОЯНКА 7 (ВЕЛИКО-ОЗЕРСКАЯ 8), неолит. Ок. 6,5 км к ЗСЗ от д., ок. 7 км к ЗСЗ от пос. Центральный Нижегородской обл.,

сев.-зап. берег оз. Великое. лев. берег безымянного руч., 0,2 км к СВ от стоянки 6 (см. № 143). Протянулось вдоль берега, размеры ок. 140х50-60 м, выс. над окружающей местностью 2,0-2,5 м. Терр. памятника поросла сосновым лесом. Культ. слой - гумусированная серовато-охристая супесь толщиной до 0,4 м с включениями мелких угольков. Керамика лепная, полуяйцевидной формы, с зональным орнаментом из ямочных и полулунных вдавлений, обломки кремневых орудий, кремневые отщепы.

Арх. ИА: № 9671.

145 (14). ВЕЛИКОЕ ОЗ. СТОЯНКА 8 (ВЕЛИКО-ОЗЕРСКАЯ 9), неолит. Ок. 5,5 км к ЗСЗ от д., ок. 6 км к ЗСЗ от пос. Центральный Нижегородской обл., мысовидный выступ южн. берега оз. Великое, уроч. Старая дача. Занимает лесную поляну в 0,15 км к В от фундаментов старых построек, размеры 170х60-80 м, выс. над оз. ок. 3 м. Культ. слой - серовато-охристая супесь толщиной до 0,45 м с включениями угля и золы. Керамика лепная, с органическими примесями в глиняном тесте, украшенная орнаментом из оттисков широкого гребенчатого и рамчатого штампов, волосовской к-ры.

Арх. ИА: № 9671.

146 (20). ВЕЛИКОЕ ОЗ. СТОЯНКА 9 (ВЕЛИКО-

ОЗЕРСКАЯ 14), неолит. Ок. 3,5 км к СЗ от д., 4 км к ЗСЗ от пос. Центральный Нижегородской обл., дюнообразное всхолмление южн. берега оз. Великое. Всхолмление протянулось с З на В, размеры его ок. 95х40 м, выс. над окружающей местностью 3 м. Терр. памятника поросла хвойным лесом, нарушена грунтовой дорогой. Культ. слой - темно-охристая супесь толщиной 0,3 м с включениями угля и кальцинированных костей животных. Керамика лепная, с ямочно-гребенчатой и ямочно-веревочной орнаментацией, балахнинской к-ры, кремневые отщепы.

Арх. ИА: № 9671.

147 (21). ВЕЛИКОЕ ОЗ. СТОЯНКА 10 (ВЕЛИКО-ОЗЕРСКАЯ 15), неолит. Ок. 3,4 км к СЗ от д., ок. 4 км к ЗСЗ от пос. Центральный Нижегородской обл., дюнообразное всхолмление южн. берега оз. Великое, 100 м к В от стоянки 9 (см. № 146). Всхолмление протянулось с С на Ю, размеры его ок. 100х80-100 м, выс. над оз. 5 м. Терр. памятника нарушена в результате вырубки и трелевки леса. Культ. слой - гумусированная темно-серая супесь толщиной 0,25-0,30 м с включениями угля. Керамика лепная, с ямочно-гребенчатой орнаментацией, кремневые отщепы.

Арх. ИА: № 9671.

148 (22). ВЕЛИКОЕ ОЗ. СТОЯНКА 11 (ВЕЛИКО-

ОЗЕРСКАЯ 16), неолит. Ок. 3,5 км к СЗ от д., 4,2 км к ЗСЗ от пос. Центральный Нижегородской обл., дюнообразное всхолмление южн. берега оз. Великое. Всхолмление протянулось вдоль берега с З на В, размеры его ок. 190х60 м, выс. над окружающей местностью до 6 м. Терр. памятника поросла сосновым лесом. Культ. слой - гумусированный серый песок толщиной 0,25-0,30 м. Керамика лепная, с ямочно-гребенчатой орнаментацией, кремневые резец, отщепы.

Арх. ИА: № 9671.

149 (18). ВЕЛИКОЕ ОЗ. СТОЯНКА 12 (ВЕЛИКО-ОЗЕРСКАЯ 17), неолит. Ок. 3,6 км к ЗСЗ от д., 4,2 км к ЗСЗ от пос. Центральный Нижегородской обл., дюнообразное всхолмление южн. берега оз. Великое, 50 м к В от стоянки 11 (см. № 148). Всхолмление протянулось с З на В, размеры его ок. 170х55 м, выс. над окружающей местностью 5 м. Поверхность памятника нарушена при корчевке и трелевке леса. Культ. слой - темно-охристый песок толщиной 0,2 м с включениями угля. Керамика лепная толстостенная, с примесями органики в глиняном тесте, украшенная оттисками широкого гребенчатого штампа, предположительно волосовской к-ры, кремневые наконечник стрелы иволистной формы и отщепы.

Арх. ИА: № 9671.

150 (19). ВЕЛИКОЕ ОЗ. СТОЯНКА 13 (ВЕЛИКО-ОЗЕРСКАЯ 18), неолит. Ок. 3,2 км к ЗСЗ от д., ок. 4,2 км к ЗСЗ от пос. Центральный Нижегородской обл., дюнообразное всхолмление южн. берега оз. Великое, 60 м к В от стоянки 12 (см. № 149). Площадь ок. 5200 кв. м, выс. над окружающей местностью 4 м. Терр. памятника поросла сосновым лесом. Культ. слой - охристая супесь толщиной до 0,25 м с включениями угля. Керамика лепная толстостенная, с примесями шамота и органических остатков в глиняном тесте, с поверхностным орнаментом из ямчатых вдавлений и отпечатков гребенчатого штампа, предположительно волосовской к-ры, кремневые отщепы.

Арх. ИА: № 9671.

151 (24). ВЕЛИКОЕ ОЗ. СТОЯНКА 14 (ВЕЛИКО-ОЗЕРСКАЯ 19), неолит. Ок. 3 км к СЗ от д., 4 км к СЗ от пос. Центральный Нижегородской обл., вост. берег оз. Великое. Размеры ок. 160х30-50 м, выс. над окружающей местностью 2 м. Поверхность памятника и культурные отложения нарушены при вырубке, а затем посадке леса. Культ. слой - темно-серый песок толщиной 0,15 м с включениями угля и кальцинированных костей. Керамика лепная, с ямочно-гребенчатой орнаментацией, предположительно балахнинской к-ры, лепная с примесями шамота и органических остатков в глиняном тесте, с поверхностными

отпечатками косо поставленной палочки и оттисками широкого гребенчатого штампа, предположительно волосовской к-ры, кремневые отщепы.

Арх. ИА: № 9671.

152 (25). ВЕЛИКОЕ ОЗ. СТОЯНКА 15 (ВЕЛИКО-ОЗЕРСКАЯ 20), неолит. Ок. 3,1 км к СЗ от д., ок. 4,1 км к ЗСЗ от пос. Центральный Нижегородской обл., мысовидный выступ песчаной гривы вост. берега оз. Великое, 100 м к С от стоянки 14 (см. № 151). Размеры ок. 140x80 м, выс. над окружающей местностью 2 м. Поверхность и культурные напластования нарушены вырубкой и корчевкой леса, а затем лесопосадками. Культ. слой - гумусированная светло-серая супесь толщиной 0,20-0,35 м с включениями угля и кальцинированных костей. Керамика лепная, с ямочно-гребенчатой орнаментацией, предположительно балахнинской к-ры, лепная толстостенная с примесями шамота и органических остатков в глиняном тесте, с поверхностными отпечатками полуовального и широкого гребенчатого штампов, предположительно волосовской к-ры, кремневые резцы и отщепы.

Арх. ИА: № 9671.

153 (1). ВЕЛИКОЕ ОЗ. СТОЯНКА 16 (СВЕТЕЦКАЯ 1), неолит. Ок. 6 км к СЗ от д., ок. 3 км к СВ от Дезпромстанции, дюно-

образное всхолмление вост. берега оз. Светецкое. Площадь ок. 6600 кв. м, выс. над оз. 3 м. Терр. памятника поросла лесом, нарушена лесной дорогой и противопожарной канавой. Культ. слой - темно-серая супесь толщиной до 0,4 м с включениями угля и кальцинированных костей животных и рыб. В керамическом материале преобладают обломки лепных сосудов с примесями шамота и органических остатков в глиняном тесте, с орнаментом из оттисков гребенчатого штампа, позднего этапа развития волосовской к-ры. Найдено также несколько фрагментов лепных сосудов с ямочно-гребенчатой орнаментацией, предположительно балахнинской к-ры, кремневые отщепы, обожженные камни.

Арх. ИА: № 9671.

154 (2). ВЕЛИКОЕ ОЗ. СТОЯНКА 17 (СВЕТЕЦКАЯ 2), неолит. Ок. 6 км к СЗ от д., 3 км к СВ от Дезпромстанции, дюнообразное всхолмление южн. берега оз. Светецкое, 100 м к З от стоянки 16 (см. № 153). Всхолмление протянулось с С на Ю, площадь его ок. 5500 кв. м, выс. над оз. 2 м. Терр. памятника пересечена лесной дорогой, нарушена противопожарной канавой. Культ. слой - темно-охристая супесь толщиной до 0,45 м с включениями угля, золы, кальцинированных костей животных и рыб. Керамика лепная толстостенная, с примесями шамота и органических остатков в глиняном тесте,

преимущественно без орнамента, реже - с орнаментом из ямчатых вдавлений и прочерченных линий, предположительно волосовской к-ры, кремневые отщепы.

Глазов В.П. 1978. С. 56; Арх. ИА: № 9671.

155 (3). ВЕЛИКОЕ ОЗ. СТОЯНКА 18 (СВЕТЕЦКАЯ 3), неолит. Ок. 6 км к СЗ от д., ок. 3 км к СВ от Дезпромстанции, дюнообразное всхолмление южн. берега оз. Светецкое, 30 м к З от стоянки 17 (см. № 154). Всхолмление протянулось с З на В, размеры его ок. 160x44-70 м, выс. над оз. 3 м. Терр. памятника поросла сосновым лесом, пересекается грунтовой дорогой. Культ. слой - темно-охристая супесь толщиной до 0,35 м с включениями угля, золы, кальцинированных костей животных. Керамика лепная толстостенная, с примесями шамота и органических остатков в глиняном тесте, без орнамента или с орнаментацией в виде "елочки", выполненной нарезками или оттисками гребенчатого штампа, предположительно волосовской к-ры, кремневые отщепы.

Арх. ИА: № 9671.

156 (4). ВЕЛИКОЕ ОЗ. СТОЯНКА 19 (СВЕТЕЦКАЯ 4), неолит. Ок. 6,2 км к СЗ от д., ок. 2,8 км к СВ от Дезпромстанции, дюнообразное всхолмление южн. берега оз. Светецкое. Протянулась с С на

Ю, площадь ок. 5000 кв. м, выс. над оз. 2,0-2,5 м. Терр. памятника поросла хвойным лесом, нарушена противопожарной канавой. Культ. слой - гумусированная темно-серая супесь толщиной до 0,3 м с включениями угля и кальцинированных костей животных. Керамика лепная толстостенная, с примесями шамота и органических остатков в глиняном тесте, без орнамента, предположительно волосовской к-ры.

Арх. ИА: № 9671.

157 (11). ВЕЛИКОЕ ОЗ. ПОСЕЛЕНИЕ 1 (ВЕЛИКО-ОЗЕРСКОЕ 3), эпоха бронзы. Ок. 5,4 км к ЗСЗ от д., ок. 6 км к ЗСЗ от пос. Центральный Нижегородской обл., юго-зап. берег оз. Великое, 0,35 км к В от моста через р. Люлех, вытекающую из оз. Великое, 100 м к З от стоянки 2 (см. № 139). Протянулось вдоль берега оз., размеры ок. 140x50 м, выс. над оз. 2 м. Терр. памятника нарушена дорогой. Культ. слой - гумусированный песок темно-серого цвета толщиной 0,15-0,25 м с включениями угля, золы, кальцинированных костей животных. Керамика лепная, полусферической формы, тонкостенная, с примесями шамота в глиняном тесте, орнаментированная насечками, образующими "елочку". Найдены также керамическое изделие в виде стержня длиной 2,5 см, кремневые пластинчатые отщепы.

Арх. ИА: № 9671.

158 (7). ВЕЛИКОЕ ОЗ. ПОСЕЛЕНИЕ 2 (ВЕЛИКО-ОЗЕРСКОЕ 6А), неолит, эпоха бронзы. Ок. 6,7 км к ЗСЗ от д., ок. 7 км к ЗСЗ от пос. Центральный Нижегородской обл., сев.-зап. берег оз. Великое. Занимает вост. часть дюнообразного всхолмления, протянувшегося вдоль оз., размеры памятника ок. 130х60 м, выс. над окружающей местностью 3,0-3,5 м. Терр. поселения поросла лесом, нарушена дорогой. Культ. слой - темно-серая супесь толщиной до 0,4 м с включениями угля, кальцинированных костей животных, обломков раковин. В верхнем его горизонте найдены обломки сосудов реповидной формы со слегка отогнутыми венчиками, украшенных под венчиками рядами горизонтальных оттисков гребенчатого штампа и пояском из треугольников, направленных вершинами вниз, а изнутри венчиков - косо поставленными гребенчатыми отпечатками. Такая керамика предположительно может быть отнесена к фатьяновской к-ре. В нижележащих горизонтах культ. слоя найдены обломки лепной посуды с ямочно-гребенчатым и ямочно-веревочным орнаментом, предположительно балахнинской к-ры.

Глазов В.П. 1978. С. 56; Арх. ИА: № 9671.

159 (16). ВЕЛИКОЕ ОЗ. ПОСЕЛЕНИЕ 3 (ВЕЛИКО-ОЗЕРСКОЕ 10), неолит, эпоха

бронзы, 11-13 (?) вв. Ок. 5 км к ЗСЗ от д., ок. 5,5 км к ЗСЗ от пос. Центральный Нижегородской обл., мысовидный выступ южн. берега оз. Великое. Протянулось вдоль берега, размеры ок. 140х60-80 м, выс. над оз. 5 м. Терр. памятника поросла отдельными деревьями. Культ. слой - черная гумусированная супесь толщиной 0,25-0,30 м. Культурные напластования имеют включения угля, золы, кальцинированных костей животных, стратиграфически не расчленяются. Найдена керамика неолитического времени, эпохи бронзы и средневековая. К неолиту относятся обломки лепных сосудов с ямочно-гребенчатой орнаментацией, предположительно балахнинской к-ры. Большую часть находок составляют обломки плоскодонных лепных сосудов, неорнаментированных или с орнаментом из поясков треугольников, направленных вершинами вниз, а также с сетчатыми отпечатками на внешней поверхности, предположительно поздняяковской к-ры. В небольшом количестве обнаружена гончарная, предположительно древнерусская керамика.

Арх. ИА: № 9671.

160 (17). ВЕЛИКОЕ ОЗ. ПОСЕЛЕНИЕ 4 (ВЕЛИКО-ОЗЕРСКОЕ 11), эпоха бронзы. Ок. 5 км к ЗСЗ от д., ок. 5,5 км к ЗСЗ от пос. Центральный Нижегородской обл., дюнообразное всхолмление южн. берега оз. Великое, 0,12 км к В от

поселения 3 (см. № 159). Размеры ок. 150х80 м, выс. над оз. 2 м. Терр. памятника поросла хвойным лесом. Культ. слой - сероватая супесь толщиной до 0,4 м с включениями угля. Керамика лепная, с сетчатыми отпечатками на внешней поверхности и орнаментом из ямчатых вдавлений округлой и подтреугольной формы, поздняяковской к-ры или к-ры сетчатой керамики, а также фрагмент одного сосуда с прямой шейкой и сферическим туловом, орнаментированный по шейке и плечикам горизонтальными рядами оттисков зубчатого штампа, возможно, фатьяновской к-ры.

Арх. ИА: № 9671.

161 (13). ВЕЛИКОЕ ОЗ. ПОСЕЛЕНИЕ 5 (ВЕЛИКО-ОЗЕРСКОЕ 12), эпоха бронзы. Ок. 5 км к ЗСЗ от д., ок. 5,5 км к ЗСЗ от пос. Центральный Нижегородской обл., дюнообразное всхолмление южн. берега оз. Великое, 90 м к ЮВ от поселения 4 (см. № 160). Всхолмление имеет овальную в плане форму, размеры его ок. 160х80 м, выс. над оз. 3 м. Терр. памятника поросла хвойным лесом. Культ. слой - гумусированный песок темно-серого цвета толщиной до 0,3 м с включениями угля и кальцинированных костей животных. Керамика лепная, с сетчатыми отпечатками на внешней поверхности и орнаментом в верхней части из небольших округлых ямок. Форма одного из сосудов, полностью реставрированного, реповидная.

Найдены также кремневые отщепы. Поселение может быть отнесено к к-ре ранней сетчатой керамики.

Арх. ИА: № 9671.

162 (23). ВЕЛИКОЕ ОЗ. ПОСЕЛЕНИЕ 6 (ВЕЛИКО-ОЗЕРСКОЕ 13), неолит, эпоха бронзы. Ок. 3,5 км к СЗ от д., ок. 4 км к ЗСЗ от пос. Центральный Нижегородской обл., дюнообразное всхолмление южн. берега оз. Великое. Протянулось с З на В, размеры ок. 70х30-40 м, выс. над оз. 5 м. Терр. памятника поросла хвойным лесом, нарушена грунтовой дорогой. Культ. слой - охристо-серая супесь толщиной до 0,5 м с включениями угля и золы. К эпохе неолита относятся обломки лепной посуды с ямочным орнаментом, к эпохе бронзы - обломки сосудов со штрихованной поверхностью, ямчатыми вдавлениями и насечками в верхней части, предположительно поздняяковской к-ры. Найдены также кремневые отщепы. Разновременная керамика стратиграфически не разделяется.

Арх. ИА: № 9671.

163 (35). ГАЛИЦЫ. СЕЛИЩЕ, 11-13 вв. 0,8 км к В от вост. окраины пос., склон первой надпойменной террасы лев. берега р. Суворощь (лев. приток р. Клязьма). Протянулось вдоль берега, размеры ок. 100х70 м, выс. над рекой 4-5 м. Сев.-зап. часть памятника занята постройками. Культ. слой -

гумусированная супесь серого цвета мощностью 0,5-0,6 м. Керамика гончарная древнерусская с линейным и волнистым орнаментом, датированная 12-13 вв.

Арх. ИА: № 9671.

164 (31). ГОРОДИЩИ. ГОРОДИЩЕ ЛЫСАЯ ГОРА, р.ж.в., 3-я четв. 1-го тыс. н.э. У сев. окраины д., мыс прав. коренного берега р. Клязьма между оврагами. Площадка трапециевидная в плане, вытянута с ССВ на ЮЮЗ, размеры ее ок. 120х30-50 м, выс. над поймой более 20 м, с напольной южн. стороны - вал выс. до 1,5-2,0 м и ров перед ним глуб. до 1,5 м, с мысовой сев. стороны - следы двух валов. Исследовано (О.Н. Бадер, 1927, 1929) ок. 80 кв. м. Культ. слой в мысовой части достигает мощности 1,8 м. Керамика лепная, с сетчатыми отпечатками на внешней поверхности и гладкостенная, предположительно дьяковской к-ры, железные и костяные предметы. Колл. в Гороховецком музее.

Горюнова Е.И. 1961. С. 250. № 137; Арх. Вязниковского музея: № 31а; Арх. ИА: № 4016; Паспорт.

165 (32). ГОРОДИЩИ. СЕЛИЩЕ, 11-13 вв. Ок. 1 км к СВ от д., у юго-зап. окраины г. Гороховец, первая надпойменная терраса прав. берега р. Клязьма, ок. 1 км к СВ от городища (см. № 164). Размеры 80х70 м, выс. над заболоченной поймой 4-6

м. Культ. слой - темно-серый гумусированный песок толщиной до 0,5 м. Керамика гончарная древнерусская.

Арх. ИА: № 9671.

166 (59). ИСТОМИНО. СТОЯНКА ВИША, неолит. Ок. 0,8 м к З от д., первая надпойменная терраса лев. берега р. Виша, впадающей в левобережную старичную протоку р. Ока, у нач. ее излучины. Размеры не определены, выс. над рекой 1-3 м. Разрушается разливами. Культ. слой - темно-коричневый гумусированный песок толщиной до 0,35 м с включениями угля. Керамика лепная, с орнаментом из ямочных вдавлений, оттисков полулунного штампа и веревочки, предположительно балахнинской к-ры.

Арх. ИА: № 4016; Паспорт.

167 (37). КРЫЛОВО. СТОЯНКА, неолит. 1,5 км к СВ от д., дюнообразное всхолмление в пойме прав. берега р. Клязьма, ок. 4 км к ЗСЗ от ее устья. Размеры и характер культ. слоя не определены. Найдены кремневые наконечник стрелы, скребок, пластина, отщепы.

Арх. ИА: № 100.

168 (38). КРЫЛОВО. ПОСЕЛЕНИЕ, эпоха бронзы. Ок. 1 км к СВ от д., дюнообразное всхолмление в пойме прав. берега р.

Клязьма, ок. 3,5 км к ЗСЗ от ее устья. Размеры 60х35 м, выс. над поймой 5 м. Часть терр. памятника разрушена. Культ. слой до 0,3 м. Керамика лепная, с сетчатыми отпечатками на внешней поверхности, иногда с орнаментом из "жемчужин" в верхней части, предположительно к-ры ранней сетчатой керамики, кремневые скребки, нуклеус, отщепы.

Арх. ИА: № 100.

169 (39). КРЫЛОВО. ГОРОДИЩЕ, р.ж.в. По сведениям Б.А. Сафонова 1947 г., расположено близ д. на мысу прав. берега р. Клязьма. Площадка шириной до 60 м с напольной стороны ограничена западиной, интерпретированной как остатки рва. Керамика лепная толстостенная, с рогожными и сетчатыми отпечатками на внешней поверхности, городецкой к-ры. На площадке найдены также кремневые скребок, нуклеус, отщепы, вероятно, свидетельствующие о наличии на месте городища неолитической стоянки или поселения бронзового века.

Арх. ИА: № 100.

170 (28). М. ЛУЖКИ. ПОСЕЛЕНИЕ СТАРИЦА, эпоха бронзы. 2 км к ССЗ от д., 6 км к З от зап. окраины г. Гороховец, сев. берег петлеобразной левобережной старицы р. Клязьма, по обоим берегам протоки, соединяющей старицу с оз. Великое. Размеры не определены, выс. над старицей 6-8 м. Терр. памятника

поросла дубняком, размывается во время половодий. Культ. слой - желтоватая супесь с включениями угля - залегает на глуб. 0,14-0,55 м от современной поверхности, под дерном и слоем наносного песка. Керамика лепная, без орнамента и орнаментированная оттисками зубчатого штампа, предположительно бронзового века.

Арх. ИА: № 4016; Паспорт.

171 (29). М. ЛУЖКИ. СЕЛИЩЕ, 11-13 вв. 1 км к ЗСЗ от д., прав. берег р. Клязьма. Протянулось вдоль берега с СВ на ЮЗ, размеры ок. 180х80 м, выс. над рекой 4-6 м. Культ. слой - темно-серая гумусированная супесь мощностью 0,4-0,6 м. Керамика гончарная древнерусская с линейным и волнистым орнаментом.

Арх. ИА: № 9671.

172 (40). ОВИНИЩИ. ПОСЕЛЕНИЕ 1, эпоха бронзы. 0,5 км к ЮВ от с., лев. берег р. Гавриловка (лев. приток р. Ока), 1,5 км от ее устья. Размеры и характер культ. слоя не определены. Найдены обломки лепной посуды, предположительно отнесенной к эпохе бронзы.

Арх. ИА: № 44; № 67.

173 (41). ОВИНИЩИ. ПОСЕЛЕНИЕ 2, эпоха бронзы. 0,5 км к Ю от с., дюнообразное всхолмление лев. берега р. Гавриловка

(лев. приток р. Ока). Памятник сильно разрушен. По данным Б.А. Сафонова 1940-х г., сохранившаяся часть памятника имела площадь ок. 20 кв. м. Культ. слой 0,3-0,5 м. Керамика лепная, с сетчатыми отпечатками на внешней поверхности и гладкостенная, орнаментированная ямчатыми вдавлениями, отпечатками гребенчатого и зубчатого штампа, иногда со штриховкой на внутренней поверхности, предположительно поздняяковской к-ры, кремневые отщепы.

Арх. ИА: № 44; № 67.

174 (42). ОВИНИЩИ. ПОСЕЛЕНИЕ 3, неолит, эпоха бронзы. Ок. 0,5 км к Ю от с., дюнообразное всхолмление на лев. берегу р. Гавриловка (лев. приток р. Ока). Размеры и характер культ. слоя не определены. Найдены обломки лепной посуды с ямочно-гребенчатой и ямочно-веревочной орнаментацией, балахнинской неолитической к-ры, фрагменты лепных сосудов с сетчатыми отпечатками на внешней поверхности, предположительно к-ры ранней сетчатой керамики кон. эпохи бронзы, кремневые наконечник стрелы, скребок, пластина.

Арх. ИА: № 44; № 67.

175 (43). ОВИНИЩИ. ПОСЕЛЕНИЕ 4, неолит, эпоха бронзы. Ок. 0,5 км к ЮЗ от с., высокое дюнообразное всхолмление на лев. берегу р. Гавриловка (лев. приток

р. Ока). Частично разрушено. Размеры и характер культ. слоя не определены. Найдены обломки лепной посуды с ямочно-гребенчатой орнаментацией, предположительно балахнинской неолитической к-ры, фрагменты лепных сосудов с сетчатыми отпечатками на внешней поверхности, предположительно к-ры ранней сетчатой керамики кон. эпохи бронзы, кремневые скребок, нуклеус, отщепы.

Арх. ИА: № 44; № 67.

176 (58). ОСИНКИ. ПОСЕЛЕНИЕ 1, эпоха бронзы. Сев.-вост. окраина д., первая надпойменная терраса лев. берега р. Виша, впадающей в левобережную старичную протоку р. Ока, между старым зданием школы и руслом. Размеры памятника не определены, выс. над рекой 2-7 м. Береговая часть поселения размывается во время половодий. Культ. слой - гумусированный серый песок толщиной до 0,5 м с включениями угля, перекрытый дерном и серым песком без находок толщиной 0,2-0,3 м. Керамика лепная, с сетчатыми отпечатками на внешней поверхности и гладкостенная без орнамента, кон. бронзового века (поздняяковская к-ра или к-ра ранней сетчатой керамики), кремневые наконечник стрелы, отщепы.

Арх. ИА: № 4016; Паспорт.

177 (57). ОСИНКИ. ПОСЕЛЕНИЕ 2, эпоха бронзы. 0,6-0,7 км к ЮЮЗ от д., первая

надпойменная терраса лев. берега р. Виша, впадающей в левобережную старичную протоку р. Ока. Размеры памятника не определены, выс. над рекой 2-8 м. Терр. поселения частично распаивается. Культ. слой - гумусированный серый песок толщиной до 0,35 м с включениями угля. Керамика лепная, с орнаментом из оттисков зубчатого штампа и без орнаментации, предположительно эпохи бронзы.

Арх. ИА: № 4016; Паспорт.

178 (56). ОСИНКИ. СЕЛИЩЕ 1, 14-17 вв. Ок. 1 км к ЮЮЗ от д., дюнообразное всхолмление в пойме лев. берега р. Виша, впадающей в левобережную старичную протоку р. Ока, ок. 80 м от русла. Размеры всхолмления ок. 80х40 м, выс. над поймой до 4 м. Культ. слой - серый гумусированный песок с включениями угольков. Керамика гончарная позднесредневековая, преимущественно белоглиняная и чернолощенная 16-17 вв.

Арх. ИА: № 4016; Паспорт.

179 (54). ОСИНКИ. СЕЛИЩЕ 2, р.ж.в., 14-17 вв. Ок. 3,2 км к ЗЮЗ от д., 2 км к ЮВ от д. Баландино, первая надпойменная терраса лев. берега р. Виша, впадающей в левобережную старичную протоку р. Ока, 0,25 км к СЗ от моста на дороге из д. Баландино в д. Захарово. Размеры ок. 60х20-40 м, выс. над рекой 3-5 м. Керамика лепная толстостенная,

хорошо обожженная, с сетчатыми отпечатками на внешней поверхности, отнесенная к р.ж.в. (предположительно, городецкая к-ра), а также гончарная позднесредневековая, гл. обр. белоглиняная и чернолощенная 16-17 вв.

Арх. ИА: № 4016; Паспорт.

180 (55). ОСИНКИ. СЕЛИЩЕ 3 (ЗАКОЛЫ), 14-17 вв. 2 км к ССВ от д., лев. берег р. Виша, впадающей в левобережную старичную протоку р. Ока, уроч. Заколы. Протянулось вдоль берега с З на В, размеры ок. 60х40 м, выс. над рекой 4 м. Прибрежная часть памятника частично занята старыми постройками, подмывается рекой. Культ. слой - темно-серая гумусированная супесь толщиной до 0,3 м. Керамика гончарная позднесредневековая, преимущественно белоглиняная и чернолощенная 16-17 вв.

Арх. ИА: № 9671.

181 (60). РОЖДЕСТВЕННО. СТОЯНКА, неолит. По данным кон. 19 в., расположено на расстоянии ок. 2 км к ЮВ от д., ок. 2 км к СЗ от с. Жайск Нижегородской обл., на противоположном от последнего лев. берегу р. Ока, на дюнообразном всхолмлении у заброшенного кладбища. Керамика лепная, с ямочно-гребенчатой орнаментацией, кремневые отщепы.

Добрынкин А.Г. 1896. С. 16.

182 (61). РОЖДЕСТВЕННО. ПОСЕЛЕНИЕ 1, эпоха бронзы. У юго-вост. окраины д., южн. оконечность дюнообразного всхолмления на лев. берегу р. Виша, впадающей в левобережную старичную протоку р. Ока. Размеры памятника не определены, выс. над рекой 4-6 м, над поймой - 2-4 м. Поверхность бугристая, нарушена ямами. Культ. слой - гумусированный темно-серый песок толщиной до 0,45 м с включениями угля и золы. Керамика лепная плоскодонная, горшковидной и баночной форм, с разнообразной орнаментацией из оттисков зубчатого штампа, нарезок, "жемчужин", ямчатых вдавлений и др., поздняяковской к-ры. При шурфовке прослежены остатки котлована полуземляночного жилища.

Арх. ИА: № 4016; Паспорт.

183 (62). РОЖДЕСТВЕННО. ПОСЕЛЕНИЕ 2, эпоха бронзы. 0,15 км к В от юго-вост. окраины д., южн. оконечность дюнообразного всхолмления на лев. берегу р. Виша, впадающей в левобережную старичную протоку р. Ока, 100 м к В от поселения 1 (см. № 182). Размеры не установлены, выс. над рекой 3-5 м, над поймой - 1-3 м. Керамика лепная плоскодонная, горшковидной и баночной форм, с орнаментом из мелких ямчатых вдавлений, "жемчужин", оттисков зубчатого и гребенчатого штампов, поздняяковской к-ры, кремневые

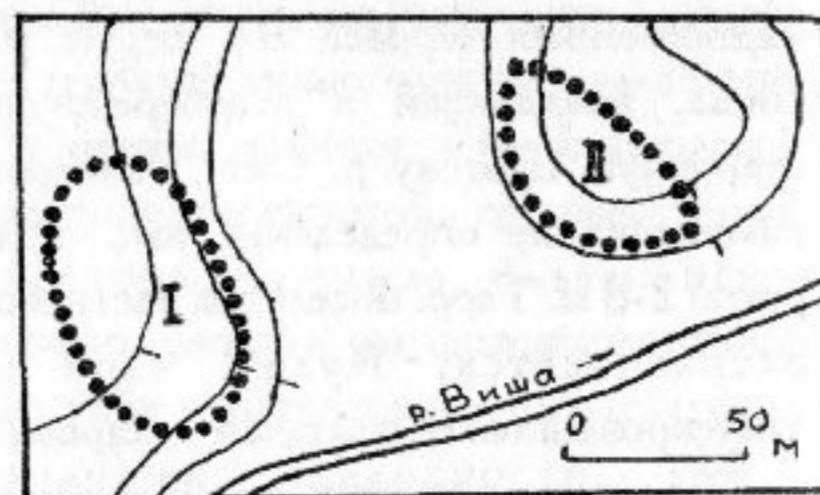


Рис. 46. План поселений 1 (I) и 2 (II) у д. Рождественно

отщепы.

Арх. ИА: № 4016; Паспорт.

184 (30). ТАРХАНОВО. ГОРОДИЩЕ, р.ж.в., 3-я четв. 1-го тыс. н.э. 0,8 км к СВ от д., мыс надпойменной террасы прав. берега р. Клязьма, 0,5 км к Ю от русла. Площадка подтреугольная в плане, размерами 35х14 м, выс. над поймой 10 м, с напольной южн. стороны - два вала длиной 14-15 м, выс. до 2 м при ширине в основании 6 м и два рва глуб. ок. 2 м. Поверхность площадки нарушена старыми ямами. Культ. слой - темно-коричневый гумусированный суглинок толщиной 0,25-0,40 м. Керамика лепная, баночной и горшковидной форм, с сетчатыми отпечатками на внешней поверхности и гладкостенная, дьяковской к-ры.

Арх. ИА: № 4016; Паспорт.

185 (36). ЮРОВО. ПОСЕЛЕНИЕ, эпоха бронзы. 0,5 км к ССВ от д., лев. берег р. Суворощь (прав. приток р. Клязьма). Площадь ок. 3600 кв. м, выс. над рекой 3 м.

Терр. памятника распахивается. Культ. слой - гумусированный темно-серый песок толщиной ок. 0,25 м с включениями угля, залегающий под пахотным горизонтом. Керамика лепная плоскодонная, с примесью шамота и

органических остатков в глиняном тесте, без орнамента, предположительно эпохи бронзы (поздняяковская к-ра), расколотые камни, кости животных.

Арх. ИА: № 9671.

ГУСЬ-ХРУСТАЛЬНЫЙ РАЙОН

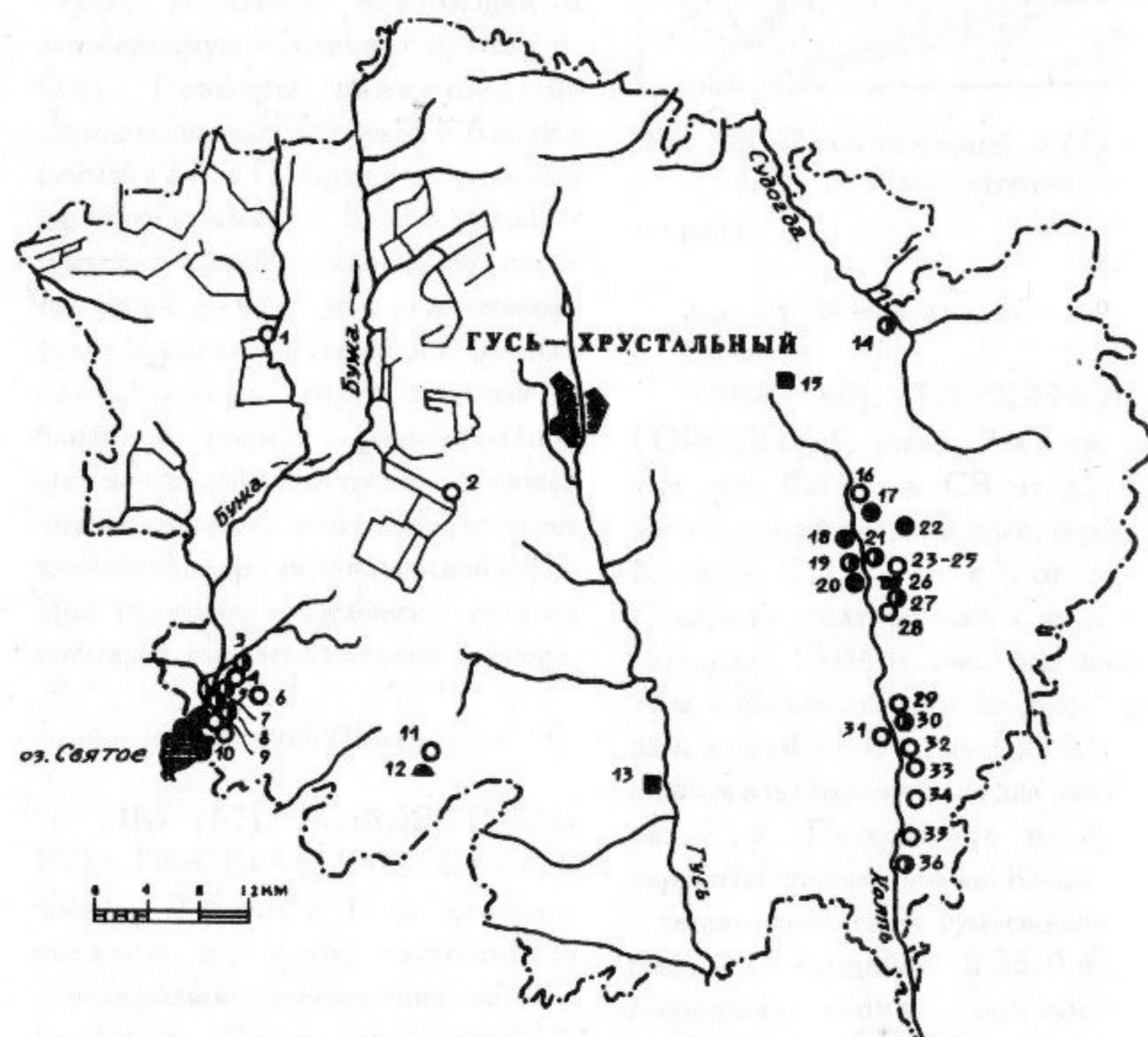


Рис. 47. Археологические памятники Гусь-Хрустального р-на

186 (34). БУТОВКА. СТОЯНКА ПОПОВКА, неолит. 3 км к ЮЗ от пос., первая надпойменная терраса лев. берега р. Колпь (лев. приток р. Гусь, лев. притока р. Ока), уроч. Попово или Поповский луг. Размеры 40х15 м, выс. над рекой 2,5 м. Терр. памятника окружена хвойным лесом. Культ. слой - гумусированный песок мощностью до 0,9 м. Керамика лепная, с ямочно-ребенчатой орнаментацией, предположительно льяловской или рязанской к-ры, кремневые резец, долото, отщепы.

Арх. ИА: № 4451.

187 (19). ЗАКОЛПЬЕ. ПОСЕЛЕНИЕ, эпоха бронзы, 14-17 вв. 0,3 км к В от с., мыс первой надпойменной террасы прав. берега р. Колпь (лев. приток р. Гусь, лев. притока р. Ока), 0,4 км к С от моста. Сохранилась лишь часть памятника размерами ок. 35-40х7 м. Выс. над рекой 3 м. Распахивается, береговая часть размывается. Культ. слой - гумусированный песок черного цвета мощностью до 2 м. В верхних его горизонтах до глуб. 0,4 м найдены обломки гончарной поздне-невековой посуды, характерной для 16-17 вв., в нижних - фрагменты лепных сосудов с высоким, резко отогнутым наружу венчиком, предположительно эпохи бронзы.

Арх. ИА: № 4451.

188 (20). ЗАКОЛПЬЕ.

СЕЛИЩЕ 1, 14-17 вв. 0,3 км к В от юго-вост. окраины пос., первая надпойменная терраса прав. берега р. Колпь (лев. приток р. Гусь, лев. притока р. Ока), 40 м к Ю от моста, ок. 0,44 км к Ю от поселения (см. № 187). Протянулось вдоль края террасы с С на Ю, размеры ок. 70х35-40 м, выс. над заболоченной поймой 2-4 м. Распахивается. Культ. слой - черный гумусированный песок толщиной до 0,4 м. Керамика гончарная поздне-невековая, в т.ч. белоглиняная.

Арх. ИА: № 4451.

189 (18). ЗАКОЛПЬЕ. СЕЛИЩЕ 2, 11-13, 14-17 вв. 2 км к С от пос., первая надпойменная терраса прав. берега р. Колпь (лев. приток р. Гусь, лев. притока р. Ока), 0,5 км от русла. Размеры ок. 100х70 м, выс. над заболоченной поймой 2-3 м. Культ. слой - темно-серый гумусированный песок толщиной до 0,4 м. Керамика гончарная, датированная 13-14 вв.

Арх. ИА: № 4451.

190 (26). ЗАКОЛПЬЕ. ГРУНТОВЫЙ МОГИЛЬНИК ЗАКОЛПСКИЙ, 11-12 вв. 2 км к ЮВ от пос., лев. берег р. Колпь (лев. приток р. Гусь, лев. притока р. Ока). Занимает выступ первой надпойменной террасы на выс. 0,5-2,0 м над рекой. Площадь памятника не определена. Исследовано (А.П. Поликарпов, 1899 г.; Н.Е. Макаренко, 1905 г.) 21 погребение, в т.ч. 17 труположений

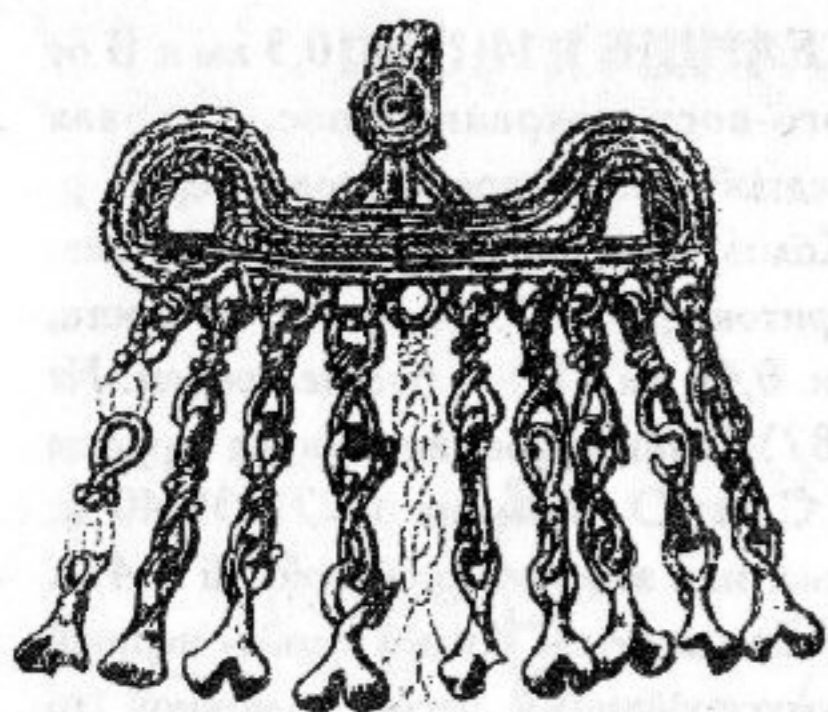


Рис. 48. Шумящее украшение из раскопок Заколпского могильника

и четыре трупосожжения. Захоронения по обряду трупоположения совершались в неглубоких могильных ямах размерами до 2,1x0,8 м, глуб. до 0,7 м, преимущественно с зап. ориентировкой. Отмечено также положение погребенных головой на С, СВ, ЮЮЗ. В заполнении могильных ям встречались углистые включения. В одном случае вокруг могилы зафиксированы две концентрические кольцевые канавки с золистым заполнением. Находки происходят из женских погребений. Среди них - височные кольца браслетообразные с завязанными концами и перстнеобразные загнуто-конечные, шейные гривны витые, части пластинчатого венчика с шумящими привесками, литые крестики, иконка-медальон, шумящая подвеска арочного типа, бусы стеклянные зонные желтого, зеленого и синего цветов, раковины-каури, обломки гончарной посуды. Могильник является одним из немногих известных памятников финно-угорского

племени мешера, испытавшего сильное славянское влияние. Колл. в ГИМ и ВСМЗ.

Спицын А.А. 1899. С. 210; Макаренко Н.Е. 1908. С. 26-61; Ефименко П.П. 1937. С. 55; Смирнов А.П. 1952. С. 150-156; Горюнова Е.И. 1961. С. 254, 264; Монгайт А.Л. 1961. С. 117-121.

191 (23). ЗИМЕНКИ. СТОЯНКА 1, неолит. 0,3 км к З от д., ок. 4 км к З от пос. Золотковский, дюнообразное всхолмление в пойме лев. берега р. Нюсинка, лев. притока р. Колпь (лев. приток р. Гусь, лев. притока р. Ока), 0,12 км от уроч. Старая выработка. Всхолмление протянулось с З на В, разделяется на две части небольшой лождиной, размеры его ок. 50x25 м, выс. над рекой до 4 м. Культ. слой серого цвета с включениями большого количества золы, угля и кальцинированных костей имеет мощность до 0,8 м. Керамика лепная, неолитического облика, в т.ч. с ямочно-гребенчатой орнаментацией, предположительно рязанской к-ры, кремневые отщепы и осколки, фрагментированное рубящее орудие.

Арх. ИА: № 4451.

192 (24). ЗИМЕНКИ. СТОЯНКА 2, неолит. 0,15 км к СЗ от д., ок. 3,9 км к З от пос. Золотковский, дюнообразное всхолмление в пойме лев. берега р. Нюсинка, лев. притока р. Колпь (лев. приток р. Гусь, лев. притока р. Ока). Площадь ок. 300 кв. м, выс. над рекой

до 5 м. Территория памятника поросла лесом. Культ. слой - гумусированный песок темно-серого цвета толщиной до 0,5 м с включениями угля и золы. Керамика лепная, с ямочно-гребенчатой орнаментацией, рязанской или льяловской к-ры, кремневые отщепы.

Арх. ИА: № 4451.

193 (25). ЗИМЕНКИ. СТОЯНКА 3, неолит. 100 м к СЗ от д., ок. 3,8 км к З от пос. Золотковский, дюнообразное всхолмление в пойме лев. берега р. Нюсинка, лев. притока р. Колпь (лев. приток р. Гусь, лев. притока р. Ока). Всхолмление имеет овальную форму, размеры его ок. 350x200 м, выс. над рекой 4-5 м, частично поросло лесом. Культ. слой - песок серого цвета толщиной 0,40-0,45 м с включениями угля, золы, кальцинированных костей животных и рыб. Керамика лепная, "неолитического облика", кремневые отщепы, в т.ч. подправленные ретушью.

Арх. ИА: № 4451.

194 (21). ЗИМЕНКИ. ПОСЕЛЕНИЕ, неолит, 14-17 вв. 0,4 км к З от д., ок. 4,2 км к З от пос. Золотковский, песчаное всхолмление в пойме лев. берега р. Колпь (лев. приток р. Гусь, лев. притока р. Ока) близ устья р. Нюсинка. Протянулось с С на Ю, размеры ок. 120x40 м, выс. над рекой до 4 м. Культ. слой - черный гумусированный песок мощностью до 0,85 м. В верхних его горизонтах

обнаружены обломки гончарной позднесредневековой посуды, в т.ч. белоглиняной, в нижних - кремневые резец, проколка, отщепы.

Арх. ИА: № 4451.

195 (22). ЗИМЕНКИ. СЕЛИЩЕ, 14-17 вв. 1,5 км к СВ от д., ок. 2 км к СЗ от пос. Золотковский, лев. берег р. Нюсинка, лев. притока р. Колпь (лев. приток р. Гусь, лев. притока р. Ока), уроч. Тупиковый подник. Размеры не установлены. Культ. слой - темно-серый гумусированный песок толщиной 0,4-0,5 м. Керамика гончарная позднесредневековая, в т.ч. сероглиняная и белоглиняная.

Арх. ИА: № 4451.

196 (28). ЗОЛОТКОВСКАЯ. СТОЯНКА (ПОДДУБНЕВО 2), неолит. 4,2 км к ЗЮЗ от ст., дюнообразное всхолмление в пойме лев. берега р. Колпь (лев. приток р. Гусь, лев. притока р. Ока), 0,5 км к Ю от железнодорожного моста, уроч. Поддубнево. Площадь ок. 200 кв. м, выс. над рекой 2 м. Культ. слой - гумусированный песок серого цвета толщиной до 0,5 м. Керамика лепная, с ямочно-гребенчатой орнаментацией, льяловской или рязанской неолитической к-ры, кремневые отщепы.

Арх. ИА: № 4451.

197 (27). ЗОЛОТКОВСКАЯ. ПОСЕЛЕНИЕ (ПОДДУБНЕВО 1), неолит, 14-17 вв. Ок. 4 км к ЗЮЗ от ст., дюнообразное всхолмление в пойме лев. берега р. Колпь (лев. приток р. Гусь, лев. притока р. Ока), к Ю от железнодорожного моста, уроч. Поддубнево, 0,2 км к СВ от стоянки (см. № 196). Площадь ок. 2400 кв. м, выс. над рекой 2-5 м. Культ. слой - гумусированная супесь черного цвета мощностью до 0,75 м с включениями угля, золы, кальцинированных костей животных и рыб. Керамика лепная, с ямочно-гребенчатой орнаментацией, неолитической льяловской или рязанской к-ры, кремневые орудия и отщепы. На вершине всхолмления в верхнем горизонте культ. слоя найдены обломки позднесредневековых гончарных сосудов, в т.ч. белоглиняных 16-17 вв.

Арх. ИА: № 4451.

198 (29). ИКШЕВО. СТОЯНКА 1, неолит. Ок. 4,2 км к З от д., первая надпойменная терраса лев. берега р. Колпь (лев. приток р. Гусь, лев. притока р. Ока), уроч. Икшевский перевоз. Размеры ок. 120х60 м, выс. над рекой 3-4 м. Терр. памятника поросла сосновым лесом. Культ. слой - темно-серый слабо гумусированный песок толщиной до 0,5 м. Керамика лепная, слабо обожженная, с ямочно-гребенчатой и ямочной орнаментацией, предположительно льяловской или рязанской неолитической к-ры,

кремневые отщепы, обломки костей животных.

Арх. ИА: № 4451.

199 (31). ИКШЕВО. СТОЯНКА 2, неолит. 6,5 км к ЮЗ от д., дюнообразное всхолмление прав. берега р. Колпь (лев. приток р. Гусь, лев. притока р. Ока), уроч. Круча, ок. 2 км ниже по течению от стоянки 1 (см. № 198). Площадь 750 кв. м, выс. над рекой 5 м. Терр. памятника с двух сторон ограничена оврагами, поросла мелколесьем. Культ. слой - темно-серый слабо гумусированный песок мощностью до 0,75 м, насыщенный углем. Керамика лепная, "неолитического облика", кремневые отщепы.

Арх. ИА: № 4451.

200 (30). ИКШЕВО. ПОСЕЛЕНИЕ, неолит, 14-17 вв. 4,3 км к ЗЮЗ от д., первая надпойменная терраса лев. берега р. Колпь (лев. приток р. Гусь, лев. притока р. Ока), уроч. Старый мост. Протянулось узкой полосой вдоль берега, размеры ок. 500х50 м, выс. над рекой 3 м. Культ. слой мощностью 0,65-0,70 м разделен на два горизонта прослойкой без находок. В верхнем горизонте найдены обломки гончарной позднесредневековой посуды, в т.ч. белоглиняной, в нижнем, насыщенном обломками кальцинированных костей животных и рыб, - обломки лепных сосудов с примесями дрсвы и органических остатков в глиняном тесте,

украшенных ямочно-гребенчатым орнаментом, предположительно позднего этапа развития рязанской к-ры, кремневые скребки, пластины и отщепы.

Арх. ИА: № 4451.

201 (16). КОНСТАНТИНОВО. СТОЯНКА КОЛПЬ (КОЛПИНСКАЯ 1), неолит. Ок. 3 км к СЗ от д., первая надпойменная терраса лев. берега р. Колпь (лев. приток р. Гусь, лев. притока р. Ока). Памятник сильно нарушен при строительстве плотины в кон. 19 в., размеры сохранившейся части ок. 140х30 м, выс. над рекой 3,5-4,0 м. Исследовано (Л.А. Михайлова, 1974-1976, 1980-1981 гг.) 711 кв. м. Культ. слой в виде темно-серого, местами черного сильно гумусированного песка с включениями угля и кальцинированных костей животных и рыб имеет мощность 0,4-1,2 м, содержит остатки трех неолитических к-р: верхневолжской, рязанской и волосовской. Комплекс находок раннеолитической верхневолжской к-ры представлен небольшим количеством лепной керамики с накольчато-гребенчатой орнаментацией, кремневыми наконечниками стрел на пластинах с частичной обработкой пера и черешка, концевыми скребками, призматическими нуклеусами, ножевидными пластинами. Основную массу находок составляют обломки лепных сосудов с орнаментом по всей поверхности из рядов ямок конической формы с

уплощенным дном, перемежающихся оттисками гребенчатого штампа и отпечатков веревочки, рязанской неолитической к-ры. Керамика волосовской к-ры представлена обломками толстостенных сосудов с раковинной и органической примесью в глиняном тесте, украшенных ямками неправильной формы и оттисками гребенчатого штампа в разных комбинациях. Среди кремневых орудий рязанской и волосовской к-р - двухсторонне обработанные наконечники стрел и дротиков, скребки, ножи и др. Исследованы остатки трех жилых полуземляночных построек волосовской к-ры: большой многокамерной размерами 18х9 м и двух однокамерных размерами 7х7 и 7х4 м. Колл. в ВСМЗ.

Михайлова Л.А. 1976; 1977; 1981; 1983; Арх. ИА: № 5272; № 5461; № 6225; № 8689; № 9336.

202 (17). КОНСТАНТИНОВО. СЕЛИЩЕ, 14-17 вв. 0,3 км к З от д., лев. берег р. Колпь (лев. приток р. Гусь, лев. притока р. Ока). На пашне на площади ок. 1 га найдены обломки многочисленных позднесредневековых белоглиняных сосудов.

Арх. ИА: № 4451.

203 (14). ЛИСТВИНОВО-ВОСКРЕСЕНСКОЕ. ПОСЕЛЕНИЕ, эпоха бронзы. 2,6 км к С от д., дюнообразное всхолмление в пойме лев. берега р. Судогда (прав. приток р.

Клязьма). Протянулось вдоль берега, размеры ок. 120x20-25 м, выс. над рекой 3 м. Культ. слой - слабо гумусированный песок серого цвета толщиной 0,3-0,4 м с включениями мелких угольков и меловой гальки. Керамика лепная, с примесями песка и шамота в глиняном тесте, с заглаженной травой внешней поверхностью, без орнамента, предположительно эпохи бронзы, кремневые отщепы.

Арх. ИА: № 4451.

204 (1). МОЧАЛОВКА. СТОЯНКА, неолит. 4 км ниже д., мыс первой надпойменной террасы прав. берега р. Таса, прав. притока р. Бужа, впадающей в оз. Святое, уроч. Мочаловский полдень. Размеры не определены, выс. над рекой 3 м. Поверхность памятника нарушена вспашкой под лесополосы. Культ. слой - гумусированная супесь темно-серого цвета толщиной 0,15-0,20 м. Найдены кремневые орудия неолитического облика, в т.ч. долотовидные, кремневые отщепы и осколки.

Арх. ИА: № 4451.

205 (11). НАРМА (НАРТЫ). СТОЯНКА, неолит. По данным кон. 19 в., расположена на расстоянии ок. 4 км к В от с., в междуречье рр. Гусь (лев. приток р. Ока) и Бужа, впадающей в оз. Святое. Исследовалась А.А. Спицыным в 1895 г. Керамика лепная, отнесенная к волосовской к-ре, кремневые орудия и отщепы. Колл.

в ГИМ.

Грехова Л.В., Полякова Г.Ф., Раушенбах В.М., Цветкова И.К. 1970. С. 241. № 74; Арх. ИИМК: Ф. 1. Оп. 1. 1895. № 79.

206 (12). НАРМА (НАРТЫ). КУРГАННЫЙ МОГИЛЬНИК. По данным кон. 19 в., расположен на расстоянии ок. 4 км В от с., в междуречье рр. Гусь (лев. приток р. Ока) и Бужа, впадающей в оз. Святое, на терр. стоянки (см. № 205). 12 невысоких, сильно расплывшихся насыпей.

Арх. ИИМК: Ф. 1. Оп. 1. 1895. № 79.

207 (2). НАРМУЧЬ. СТОЯНКА КОЛЧЬ, неолит. 3 км к Ю от д., междуречье р. Бужа, впадающей в оз. Святое, и р. Гусь (лев. приток р. Ока), останец в болоте Колчь. Размеры останца ок. 150x80 м, выс. над болотом до 2 м. Терр. памятника прорезана несколькими осушительными канавами. Культ. слой - белый и серый песок толщиной до 0,25 м. Найдены кремневые наконечник стрелы, нож, резец на отщепе, проколка, призматические нуклеусы, отщепы, в т.ч. с ретушью, относящиеся к неолиту.

Сорокин А.Н., Мошенина Н.Н. 1977. С. 73; Арх. ИА: № 6166.

208 (35). НЕВЕРОВСКИЙ. СТОЯНКА СПОРАНЫЙ БУГОР, неолит. Ок. 4 км к С от сев. окраины пос., мысовидный выступ первой

надпойменной террасы лев. берега р. Колпь (лев. приток р. Гусь, лев. притока р. Ока), уроч. Спорный бугор. Площадь ок. 180 кв. м, выс. над рекой 1,5-3,0 м. Исследовано (Л.А. Михайлова, 1977 г.) 60 кв. м. Культ. слой - серый гумусированный песок мощностью до 1 м. Обнаружена лепная керамика, отнесенная к четырем разновременным к-рам неолита. К раннему неолиту относятся обломки тонкостенных слабо обожженных сосудов с накольчато-гребенчатой орнаментацией и без орнамента, верхневолжской к-ры, и небольшое количество ямочно-гребенчатой керамики с примесями песка и мелкой дресвы в глиняном тесте, которая может быть отнесена к раннему этапу льяловской к-ры, а также кремневые ножевидные пластины и изделия из них (в т.ч. скребки), миниатюрные призматические нуклеусы мезолитического облика. Основу керамического комплекса памятника составляют обломки лепных круглодонных сосудов хорошего обжига с орнаментом из рядов глубоких конических ямок, нанесенных как вертикально по отношению к поверхности сосуда, так и наклонно, перемежающихся полосами оттисков гребенчатого и полулунного штампов, а также отпечатков веревочки. Такая керамика может быть отнесена к рязанской неолитической к-ре. Значительным количеством представлены обломки толстостенных сосудов с преимущественно органическими примесями в глиняном тесте и нерегулярным орнаментом из

оттисков гребенчатого штампа и ямчатых вдавлений овальной формы, отнесенных к волосовской к-ре. С керамикой волосовской и рязанской к-р могут быть связаны находки кремневых двухсторонне обработанных наконечников стрел, скребков на отщепах, проколок, кремневых и сланцевых тесел и долот, других каменных орудий. В материке выявлены несколько очажных ям, а также длинная, протянувшаяся с З на В яма с параллельными, немного покатыми краями, заполненная золистым песком, с охристыми пятнами на дне. Яма датируется ранней льяловской керамикой. Назначение ее не ясно. Колл. в ВСМЗ.

Михайлова Л.А. 1978; Арх. ИА: № 6225.

209 (36). НЕВЕРОВСКИЙ. ПОСЕЛЕНИЕ, неолит, эпоха бронзы. 0,4 км к С от пос., дюнообразное всхолмление в пойме лев. берега р. Колпь (лев. приток р. Гусь, лев. притока р. Ока), уроч. Логин хут. Занимает вост., пониженную часть всхолмления, размеры 30x10 м, выс. над поймой 10 м. Терр. памятника местами поросла деревьями. Культ. слой - гумусированный песок черного цвета мощностью до 0,7 м. В верхних его горизонтах найдены обломки лепной посуды с сетчатыми отпечатками на внешней поверхности, отнесенные к эпохе бронзы (предположительно к-ра ранней сетчатой керамики), в нижних - фрагменты неолитической керамики

с ямочно-гребенчатой орнаментацией, предположительно рязанской к-ры, кремневые отщепы, часть из которых с подправкой ретушью.

Арх. ИА: № 4451.

210 (15). НОВО-НОВЛЯ-НОВО. ГОРОДИЩЕ, р.ж.в. Ок. 2 км к СЗ от д., противоположный от нее лев. берег р. Колпь (лев. приток р. Гусь, лев. притока р. Ока), 0,2 км от моста на автодороге в г. Гусь-Хрустальный. Площадка овальная в плане, размерами ок. 65х40 м, вытянута с С на Ю, выс. над рекой 7-10 м, с С, В и Ю - полукольцевой вал выс. 1,1 м при ширине в основании 2,5 м и ров глуб. 1,3 м при ширине до 3 м. Зап. часть памятника нарушена карьером. Культ. слой - темно-серый гумусированный песок толщиной 0,2 м. Керамика лепная, с сетчатыми отпечатками на внешней поверхности, дяковской к-ры.

Арх. ИА: № 4451.

211 (4). ТЮРЬВИЩИ. СТОЯНКА 1 (МИКУЛИНО), мезолит. 1 км к ССЗ от сев. окраины д., небольшой останец первой надпойменной террасы лев. берега р. Бужа, впадающей в оз. Святое, уроч. Микулино. Занимает сев.-зап. часть останца, площадь ок. 200 кв. м, выс. над поймой 3 м. Исследовано (А.Н. Сорокин, 1977, 1981 гг.) 137 кв. м. Культ. слой песчанистой структуры имеет толщину 0,2-0,3 м, в ямах - до

1 м. Найдено свыше 3000 кремневых предметов, среди которых - нуклеусы, концевые скребки и резцы на пластинах и отщепах, микролиты (в т.ч. симметричная трапеция на пластине, прямоугольники на пластинах, пластины с одним ретушированным краем и затупленным основанием, вкладыши с ретушированным краем и др.), остря и сверла на пластинах. Выявлено пятно находок, окруженное по периметру столбовыми ямками, которое можно интерпретировать как остатки жилища размерами ок. 3х4 м, а также кострище овальной в плане формы размерами 1,8х0,8 м, толщина угольно-зольного слоя в котором достигала 0,25 м. Стоянка отнесена к позднему этапу развития мезолитической бутовской к-ры, датируется 2-й пол. 7-го - 6-м тыс. до н.э. Колл. в ВСМЗ.

Сорокин А.Н. 1978; 1981а; 1984; 1990; Арх. ИА: № 6791; № 8456.

212 (6). ТЮРЬВИЩИ. СТОЯНКА 2 (ПЕТРУШИНО), мезолит. 0,2 км к В от д., дюнообразное всхолмление лев. берега р. Бужа, впадающей в оз. Святое, уроч. Петрушино. Площадь ок. 600 кв. м, выс. над поймой 3 м. Поверхность памятника подвергается ветровой эрозии. Исследовано (А.Н. Сорокин, 1975-1977, 1981, 1983 гг.) 550 кв. м. Найдено более 4900 кремневых предметов, среди которых наконечники стрел из пластин с частичной подправкой пера и черешка, скребки, резцы, скобели, сверла, комбиниро-

ванные орудия, микролиты с ретушированным краем, резцовые сколы, нуклеусы, ножевидные пластины, отщепы. Выявлены остатки двух полуземляночных жилищ размерами 6,5х4,5 и 6,7х3,6 м с заглубленным до 0,6 м полом, несколько хозяйственных ям и кострищ. Стоянка отнесена к раннему этапу развития мезолитической бутовской к-ры, датирована кон. 8-го - нач. 7-го тыс. до н.э. Колл. в ВСМЗ.

Сорокин А.Н. 1978; 1981б; 1984; 1990; Арх. ИА: № 5681; № 6791; № 8456; № 9479.

213 (9). ТЮРЬВИЩИ. СТОЯНКА 3 (ЗОЛОТОЙ БЕРЕГ), неолит. Ок. 4 км к ЮЗ от д., сев.-вост. берег оз. Святое. Размеры и характер культ. слоя не определены. Найдены кремневые ножи, скребок, резчики, долотовидные орудия, пластины и их сечения, отщепы, в т.ч. с ретушью, предположительно раннеолитического возраста.

Арх. ИА: № 5681.

214 (10). ТЮРЬВИЩИ. СТОЯНКА 4 (ПОДКРАСНОЕ), неолит. 4 км к ЮЮЗ от д., мыс сев. берега оз. Святое, уроч. Подкрасное. Размеры не определены, терр. памятника поросла сосновым лесом и кустарником, нарушена канавами. Культ. слой - красновато-желтый песок мощностью 0,4-0,9 м. Найдены обломки лепных сосудов с ямочно-гребенчатой орнаментацией, льяловской

или рязанской неолитической к-ры, кремневые резцы, проколка, обломок долотовидного орудия, фрагмент полированного топора, отщепы.

Арх. ИА: № 5681.

215 (8). ТЮРЬВИЩИ. ПОСЕЛЕНИЕ 1 (ВТОРАЯ ПОЛЯНА), эпоха бронзы. 2 км к ЮЗ от д., мысовидный выступ лев. берега р. Бужа, впадающей в оз. Святое, близ ее устья, уроч. Вторая поляна. Размеры не определены, выс. над оз. 1 м. Культ. слой - темно-желтый песок толщиной 0,22-0,50 м. Керамика лепная без орнамента, отнесенная к эпохе бронзы, кремневые ножи, обломок орудия и отщепы, бронзовое кольцо диам. 5 см. Выявлены остатки небольшого кострища.

Арх. ИА: № 5681.

216 (7). ТЮРЬВИЩИ. ПОСЕЛЕНИЕ 2 (ИСАДЫ), эпоха бронзы. 0,6-0,7 км к ЮЗ от д., мысовидный выступ лев. берега р. Бужа, впадающей в оз. Святое. Площадь ок. 500 кв. м, выс. над рекой 1,0-1,5 м. Терр. памятника прорезана тремя рыболовными канавами. Культ. слой - желто-коричневый песок толщиной 0,1-0,2 м. Керамика лепная, относительно тонкостенная, в т.ч. плоскодонная, с примесями шамота и дресвы в глиняном тесте, украшенная оттисками гребенчатого и зубчатого штампов в различных комбинациях, а также неорнаментированная, предполо-

жительно поздняяковской к-ры бронзового века, кремневые скребки, резец, нуклеус, пластины и отщепы, керамическое грузило.

Арх. ИА: № 5681.

217 (5). ТЮРЬВИЩИ. ПОСЕЛЕНИЕ 3 (ДУБНИК), неолит, эпоха бронзы. 2 км к З от д., мыс лев. берега р. Бужа, впадающей в оз. Святое, уроч. Дубник. Площадь ок. 8000 кв. м, выс. над рекой 1,5 м. Терр. памятника нарушена рыболовными канавами. Культ. слой - серо-коричневый песок мощностью 0,26-1,08 м. Керамика лепная, с ямочно-гребенчатой орнаментацией, рязанской к-ры, лепная толстостенная, с органическими примесями в глиняном тесте и нерегулярным орнаментом из оттисков гребенчатого штампа и перевитой веревочки, волосовской к-ры, лепная хорошо обожженная, с орнаментацией из мелких ямчатых вдавлений в верхней части, а также с сетчатыми отпечатками на внешней поверхности, предположительно поздняяковской к-ры эпохи бронзы, кремневые наконечники стрел листовидной, треугольной и треугольно-черешковой форм, скребки, резчики, скобели, сверла, топорик, тесло, обломки и заготовки орудий, осколки и отщепы. При шурфовке выявлены часть кострища и яма.

Арх. ИА: № 5681.

218 (3). ТЮРЬВИЩИ. ПОСЕЛЕНИЕ 4 (М. ЧУЯ), неолит, эпоха бронзы. 1,5 км к ССЗ от д., останец лев. берега р. Бужа, впадающей в оз. Святое. Площадь ок. 3500 кв. м, выс. над рекой 2 м. Зап. часть памятника нарушена осушительными канавами, поверхность поросла кустарником. Культ. слой имеет мощность до 1,85 м, состоит из песчаных прослоек разного цвета. Находки встречаются во всей толще культурных напластований, наибольшая их концентрация отмечена на глуб. 0,8-1,2 м от современной поверхности, где в слое черно-коричневого песка, насыщенного углем, расчищено кострище. Керамика лепная, с органическими примесями в глиняном тесте и нерегулярным орнаментом из оттисков гребенчатого штампа и веревочки, волосовской к-ры, лепная с примесями шамота в глиняном тесте, без орнамента, предположительно поздняяковской к-ры, кремневые наконечники стрел, скребки, резцы, ножи, отщепы, подвеска из сланца.

Арх. ИА: № 5681.

219 (13). УЛЯХИНО. ГОРОДИЩЕ РЯЗАНЬ-ГОРА, р.ж.в. 1,5 км к ССВ от с., мыс прав. коренного берега р. Гусь (лев. приток р. Ока) между двумя оврагами с протекающими по их дну безымянными руч., уроч. Рязань-Гора. Площадка овальная в плане, размерами 170x100 м, выс. над рекой 12-14 м, с С и Ю

ограничена оврагами, с В - крутым береговым склоном, с напольной зап. и сев.-зап. сторон - вал выс. 1,0-1,4 м при ширине в основании 4 м и ров перед ним глуб. до 2 м при ширине 3,5 м. В системе укреплений с СЗ имеется разрыв - вероятно, следы въезда на площадку. Культ. слой - черный гумусированный суглинок мощностью до 0,6 м. Керамика лепная, с сетчатыми отпечатками на внешней поверхности, дьяковской к-ры.

Арх. ИА: № 4451; Отчет А.Е. Леонтьева за 1993 г.

220 (33). ЧЕРСЕВО. СТОЯНКА 1 (КВАСОВО 1), неолит. 4 км к ЮЮЗ от д., дюнообразное всхолмление лев. берега р. Колпь (лев. приток р. Гусь, лев. притока р. Ока), 0,4 км ниже моста, уроч. Квасово. Размеры не определены, выс. над рекой 2-4 м. В береговых обнажениях найдены обломки лепных сосудов с примесями в глиняном тесте песка, реже - органических остатков, с

ямочно-гребенчатой орнаментацией, вероятно, позднего этапа развития рязанской к-ры, кремневые отщепы.

Щеглов Н.А. 1901. С. 23; Арх. ИА: № 4451.

221 (32). ЧЕРСЕВО. СТОЯНКА 2 (КВАСОВО 2), неолит. 3,5 км к З от д., дюнообразное всхолмление в пойме лев. берега р. Колпь (лев. приток р. Гусь, лев. притока р. Ока), уроч. Квасово. Занимает сев.-вост., пониженный участок всхолмления, поросший лесом. Площадь ок. 1800 кв. м, выс. над рекой 2,5 м. Культ. слой - сильно гумусированный песок мощностью 0,6-0,7 м с включениями угольков и кальцинированных костей животных и рыб. Керамика лепная, с ямочно-гребенчатой орнаментацией, предположительно льяловской или рязанской неолитической к-ры, кремневые отщепы.

Арх. ИА: № 4451.

КАМЕШКОВСКИЙ РАЙОН

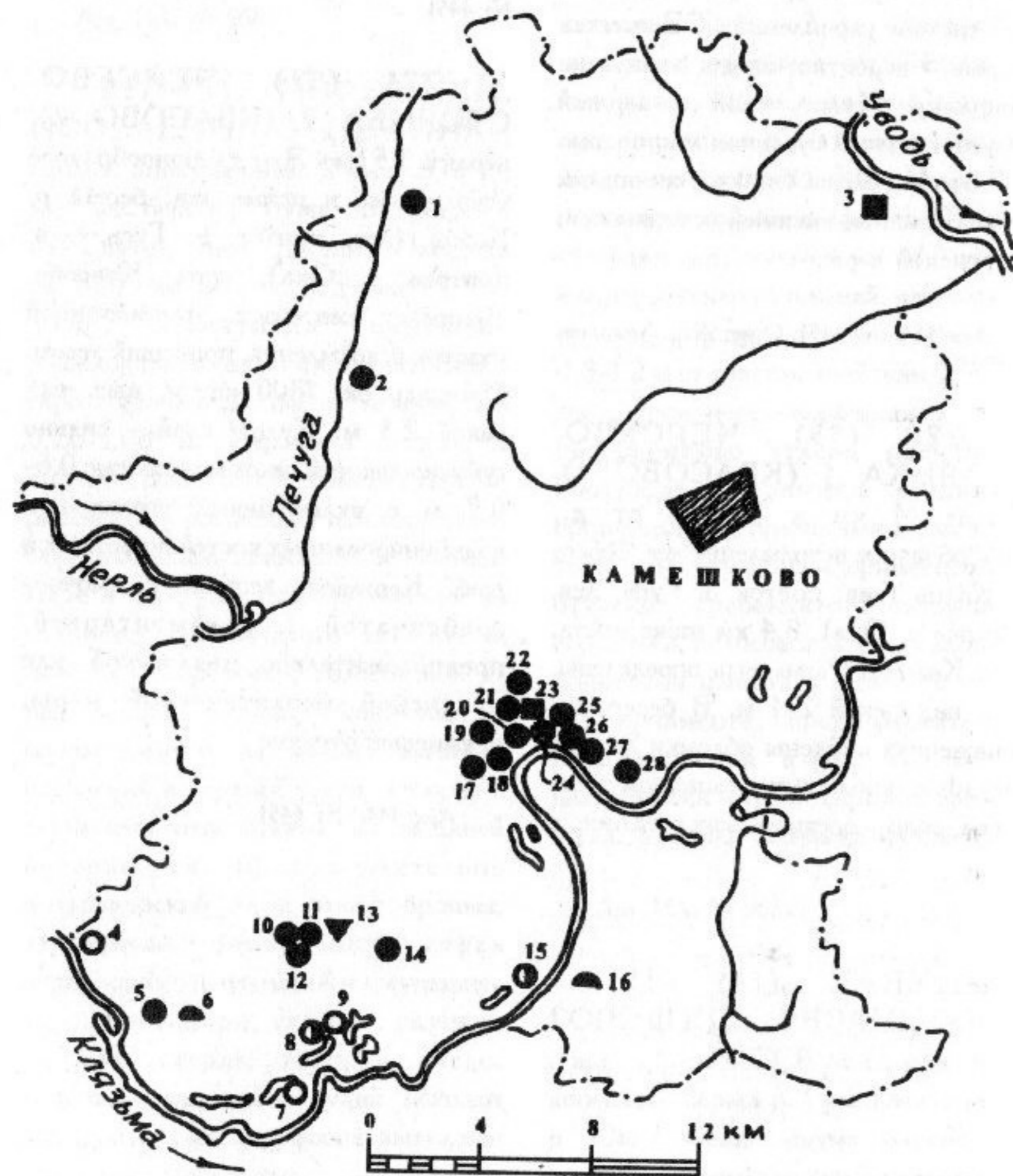


Рис. 49. Археологические памятники Камешковского р-на

222 (14). БОРОДИНО. СЕЛИЩЕ, 14-17 вв. Терр. д., лев. берег р. Клязьма, ок. 4,5 м к СЗ от русла. Занимает мыс, образованный двумя оврагами, размеры 100х60 м. Распахивается под огороды. Культ. слой 0,3-0,4 м, нарушен распахкой. Керамика гончарная позднесредневековая, преимущественно 14-16 вв.

Арх. ВСНРПМ: № 15087.

223 (17). ГОРОДОК. СЕЛИЩЕ 1, 11-13 вв. Терр. д., мыс лев. коренного берега р. Клязьма между двумя оврагами, 2 км к СЗ от русла. Занимает оконечность мыса, площадь ок. 1500 кв. м, выс. над поймой 6-12 м. Культ. слой 0,4-0,9 м. Керамика гончарная древнерусская с линейным и волнистым орнаментом, гл. обр. 12-13 вв.

Арх. ВСНРПМ: № 15087.

224 (18). ГОРОДОК. СЕЛИЩЕ 2 (СРЕДНИЙ ВРАГ), 11-13 вв. 1 км к В от д., лев. коренной берег р. Клязьма. Размеры ок. 400х200 м, выс. над поймой 6-12 м. Распахивается. Культ. слой 0,6-0,7 м, в юго-вост. части - до 1,2 м. Керамика гончарная древнерусская с линейным и волнистым орнаментом.

Арх. ВСНРПМ: № 15087.

225 (19). ГОРОДОК. СЕЛИЩЕ 3 (У ТЕМНОГО ВРАГА), 11-13 вв. 1 км к СВ от д.,

лев. коренной берег р. Клязьма, берег оврага Темный. Размеры ок. 200х150 м. Распахивается. Культ. слой 0,5-0,6 м. Керамика гончарная древнерусская, преимущественно 12-13 вв.

Арх. ВСНРПМ: № 15087; Паспорт.

226 (7). ДАВЫДОВО. СТОЯНКА 1 (КРАСНОЕ), мезолит (?). 4 км к ЮЮВ от с., пойма лев. берега р. Клязьма, дюнообразное всхолмление на вост. берегу оз. Красное. Площадь ок. 600 кв. м, выс. над поймой 4 м. Поверхность частично залесена. Культ. слой - темно-серый гумусированный песок с примесями угля и кальцинированных костей, имеющий мощность 0,5-0,6 м. Найдены кремневые отщепы и пластины, предположительно мезолитического возраста. При шурфовке в материке зафиксирована очажная яма.

Арх. ВСНРПМ: № 17490; Арх. ИА: № 8065.

227 (9). ДАВЫДОВО. СТОЯНКА 2 (ВОИХРА 2), мезолит (?). 3 км к ЮВ от с., пойма лев. берега р. Клязьма, у сев. оконечности оз. Вохро. Площадь ок. 2500 кв. м, выс. над поймой 3-4 м. Культ. слой - темно-серая гумусированная супесь толщиной 0,25-0,30 м с примесями угля и кальцинированных костей, включениями обожженных камней, местами выходит на поверхность. Найдены кремневые

отщепы и пластины, предположительно мезолитического возраста.

Арх. ВСНРПМ: № 17490; Арх. ИА: № 8065.

228 (8). ДАВЫДОВО. ПОСЕЛЕНИЕ (ВОИХРА 1), эпоха бронзы. 3 км к ЮВ от с., пойма лев. берега р. Клязьма, дюнообразное всхолмление сев. берега оз. Вохро. Площадь ок. 5600 кв. м, выс. над оз. 2 м. Культ. слой - гумусированная супесь мощностью до 0,6 м с включениями угля и расколотых камней. Керамика лепная, с сетчатыми отпечатками на внешней поверхности и гладкостенная, без орнамента и с орнаментом из оттисков зубчатого штампа и ямчатых вдавлений, предположительно поздняяковской к-ры, обломок кремневого орудия, кремневые отщепы.

Арх. ИА: № 8065.

229 (15). КРАСНО-РАМЕНЬЕ. ПОСЕЛЕНИЕ, неолит, 11-13 вв. 1 км к СЗ от д., надпойменная терраса противоположного от д. лев. берега р. Клязьма. Размеры ок. 1000х900 м, выс. над поймой до 3 м. Поверхность памятника длительное время распахивалась. Культ. слой имеет мощность 0,60-0,75 м. В верхних его горизонтах до глуб. 0,2-0,3 м найдены обломки гончарных древнерусских сосудов с линейным и волнистым орнаментом, в нижних - фрагменты лепных сосудов с ямочно-

гребенчатой орнаментацией, предположительно льяловской к-ры.

Арх. ВСНРПМ: № 15087.

230 (16). КРАСНО-РАМЕНЬЕ. КУРГАННЫЙ МОГИЛЬНИК. У сев.-вост. окраины д., лев. берег руч. Безымянный, прав. притока р. Клязьма, 0,3 км от русла. 23 насыпи выс. 1,2-1,5 м, диам. 10-12 м, с кольцевыми ровиками у основания,

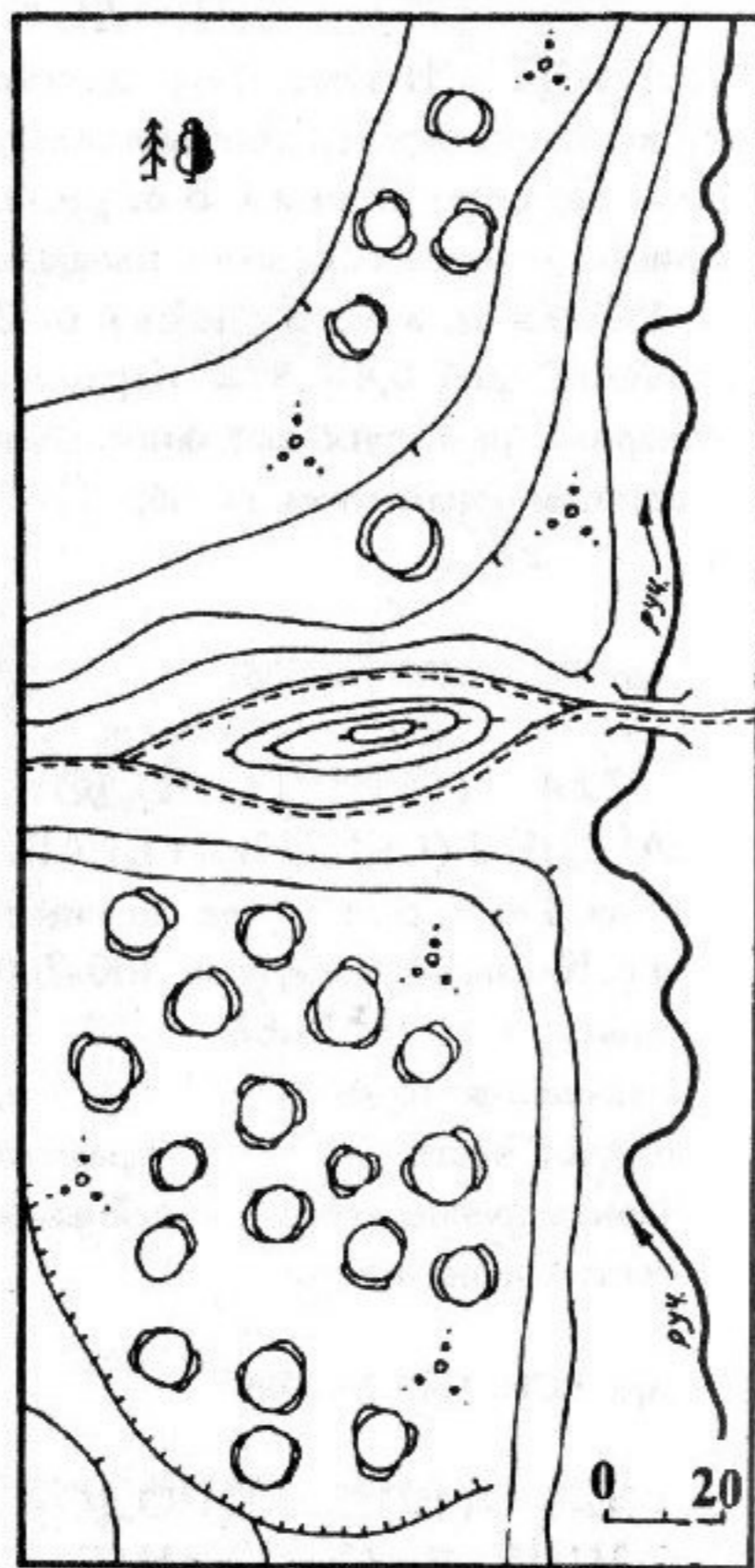


Рис. 50. План курганного могильника у д. Краснораменье

расположенные по обе стороны грунтовой дороги в д. Пенкино. Курганы поросли деревьями. По внешним признакам могильник может быть отнесен к древнерусским домонгольского времени.

Арх. ВСНРПМ: № 15087.

231 (23). КУНИЦЫНО. ГОРОДИЩЕ СТРЕЛИЦА, р.ж.в. Южн. окраина д., мыс лев. коренного берега р. Клязьма при впадении в ее долину двух глубоких оврагов, уроч. Стрелица. Площадка подчетыреугольная в плане размерами ок. 30х20 м, с напольной сев. стороны - вал выс. 1,5 м, длиной 22 м, шириной в основании 3-4 м и ров глуб. до 1,8 м. Культ. слой в центр. части площадки имеет толщину 0,3 м. Керамика лепная, с сетчатыми отпечатками на внешней поверхности, дьяковской к-ры.

Арх. ВСНРПМ: № 15087.

232 (22). КУНИЦЫНО. СЕЛИЩЕ 1 (ПРУДНЫЙ ВРАГ, СРЕДНИЙ ВРАГ 5), 10-13 вв. По сведениям В.П. Глазова 1969 г., расположено в 0,5 км к СЗ от д., в 2 км к СВ от д. Городок, на лев. коренном берегу р. Клязьма. Размеры и толщина культ. слоя не определены. Керамика лепная и гончарная древнерусская.

233 (21). КУНИЦЫНО. СЕЛИЩЕ 2 (МАЛИНОВЫЙ ВРАГ 1), 11-13 вв. 0,8 км к СЗ от д.,

1,4 км к СВ от д. Городок, лев. коренной берег р. Клязьма. Размеры не определены. Культ. слой имеет толщину 0,35-0,40 м. Керамика гончарная древнерусская.

Арх. ВСНРПМ: № 15087.

234 (25). КУНИЦЫНО. СЕЛИЩЕ 3 (КУНИЦЫН ВРАГ 6), 10-13 вв. 0,5 км к ЮЮВ от д., 2,2 км к ВСВ от д. Городок, лев. коренной берег р. Клязьма, 100 м к С от русла. Площадь ок. 8000 кв. м, выс. над рекой 18-20 м. Керамика лепная и гончарная древнерусская.

Арх. ВСНРПМ: № 15087; Паспорт.

235 (24). КУНИЦЫНО. СЕЛИЩЕ 4 (ВОДЯНАЯ ГОРА 10), 10-13 вв. У южн. окраины д., 2,4 км к ССВ от д. Городок, лев. коренной берег р. Клязьма, 0,2 км к С от русла, к З от городища Стрелица (см. № 231). Размеры 80х40 м, выс. над рекой 15-18 м. Культ. слой толщиной 0,30-0,35 м. Керамика лепная и гончарная древнерусская.

Арх. ВСНРПМ: № 15087; Паспорт.

236 (20). КУНИЦЫНО. СЕЛИЩЕ 5 (МАЛИНОВЫЙ ВРАГ 2), 10-13 вв. 1 км к ЮЗ от д., лев. берег р. Клязьма, уроч. Малиновый враг. Площадь ок. 2500 кв. м, выс. над рекой 4-5 м. Культ. слой мощностью 0,8-1,2 м. Керамика лепная и гончарная древнерусская.

Арх. ВСНРПМ: № 15087.

237 (26). КУНИЦЫНО. СЕЛИЩЕ 6 (ЗАВОДСКОЙ ВРАГ), 10-13 вв. 1,2 км к ЮВ от д., 2,6 м к ССВ от д. Городок, лев. коренной берег р. Клязьма. Размеры ок. 150х35 м, выс. над рекой ок. 18 м. Культ. слой мощностью 0,8-0,9 м. Керамика лепная и гончарная древнерусская, куски глиняной обмазки.

Арх. ВСНРПМ: № 15087.

238 (10). МАКЕЕВО. СЕЛИЩЕ 1, 11-13, 14-17 вв. 1 км к СЗ от д., левобережье р. Клязьма, ок. 5 км к СЗ от русла. Размеры ок. 180х60 м. Культ. слой имеет толщину 0,30-0,35 м. Керамика гончарная древнерусская и позднесредневековая, преимущественно 13-15 вв.

Арх. ВСНРПМ: № 15087.

239 (11). МАКЕЕВО. СЕЛИЩЕ 2, 11-13 вв. 0,45 км к СЗ от д., левобережье р. Клязьма, ок. 5 км к СЗ от русла. Площадь ок. 2500 кв. м. Распахивается. Культ. слой до 0,3 м, сильно нарушен распашкой. Керамика гончарная древнерусская с линейным и волнистым орнаментом, преимущественно 12-13 вв.

Арх. ВСНРПМ: № 15087.

240 (12). МАКЕЕВО. СЕЛИЩЕ 3, 11-13 вв. Сев.-зап. окраина д., левобережье р. Клязьма,

ок. 5 км к СЗ от русла. Площадь ок. 3000 кв. м. Культ. слой толщиной 0,35-0,40 м нарушен распашкой. Керамика гончарная древнерусская с линейным и волнистым орнаментом.

Арх. ВСНРПМ: № 15087.

241 (13). МАКЕЕВО. ОБОРОНИТЕЛЬНОЕ СООРУЖЕНИЕ. 0,5 км к СЗ от д., левобережье р. Клязьма, ок. 0,5 км к СЗ от русла. Местное название - "Мокеева гора". Представляет собой валообразную насыпь трапециевидной в разрезе формы длиной 105 м, выс. до 8 м при ширине в основании до 25 м, протянувшуюся с З на В. С южн. стороны насыпи видны следы заплывшего вала глуб. 1-3 м. Вероятно, представляет собой остатки незавершенного средневекового оборонительного сооружения.

Иванов А.И. 1927. С. 15; Арх. ВСНРПМ: № 15087; Паспорт.

242 (28). МОСТЦЫ. СЕЛИЩЕ, 11-13 вв. 0,3 км к Ю от д., лев. берег безымянного руч., лев. притока р. Клязьма. Площадь ок. 4,5 га. Культ. слой толщиной 0,3-0,4 м. Керамика гончарная древнерусская, преимущественно 12-13 вв.

Арх. ВСНРПМ: № 15087.

243 (2). НОВОСЕЛКА. СЕЛИЩЕ СЕМИНОВА ГОРА, 14-17 вв. 0,13 км к В от д.,

противоположный от нее лев. берег р. Печуга (лев. приток р. Нерль Клязьминская). Площадь ок. 1,5 га, выс. над поймой 2-3 м. В южн. части памятника находятся б. погост Семинова гора и два кладбища. Культ. слой - темно-коричневая супесь толщиной 0,60-0,75 м. Керамика гончарная позднесредневековая, в т.ч. красноглиняная и белоглиняная.

Арх. ИА: № 8065.

244 (4). ОРГТРУД. СТОЯНКА, неолит. По сведениям В.П. Глазова 1978 г., расположена в 1 км к СЗ от пос. на дюнообразном всхолмлении первой надпойменной террасы лев. берега р. Клязьма. Площадь не определена. Терр. памятника поросла хвойным лесом. Культ. слой - серый песок толщиной до 0,4 м с включениями угля и золы. Найдены кремневые отбойник и отщепы, предположительно неолитического времени.

245 (5). ОРГТРУД. СЕЛИЩЕ ЛИСЬЯ ГОРА, 11-13 вв. 1 км к ЮВ от юго-вост. окраины пос., лев. коренной берег р. Клязьма. Площадь ок. 1 га, выс. над поймой 10-12 м. Терр. памятника поросла деревьями. Культ. слой - сильно гумусированная супесь черного цвета мощностью 0,35-0,70 м. Керамика гончарная древнерусская с линейным и волнистым орнаментом.

Арх. ИА: № 8065.

246 (6). ОРГТРУД. КУРГАННЫЙ МОГИЛЬНИК. 1 км к ЮВ от юго-вост. окраины пос., лев. коренной берег р. Клязьма, к В от селища Лисья гора (см. № 245). 17 насыпей выс. 0,3-1,4 м, диам. 3,5-6,0 м, с кольцевыми ровиками у основания. Могильник располагается в дубовой роще, насыпи поросли деревьями и кустарником. По внешним признакам памятник может быть отнесен к древнерусским домонгольского времени.

Арх. ВСНРПМ: № 15087.

247 (27). ПОТАКИНО. СЕЛИЩЕ, 11-13 вв. Южн. окраина д., лев. берег р. Клязьма. Размеры ок. 100х50 м. Распахивается под огороды. Культ. слой имеет мощность 0,8-1,0 м. Керамика гончарная древнерусская с линейным и волнистым орнаментом, преимущественно 12-13 вв.

Арх. ВСНРПМ: № 15087.

248 (1). РЯХОВО. СЕЛИЩЕ ВЕРЕТЬЕВСКОЕ, 14-17 вв. 3,1 км к С от сев. оконечности с., лев. берег безымянного руч., лев. притока р. Печуга (лев. приток р. Нерль Клязьминская), терр. б. погоста Веретьевский, уроч. Веретьево. Протянулось вдоль берега руч. с С на Ю, размеры ок. 150х80 м, выс. над заболоченной поймой 2,0-2,5 м. Терр. памятника занята лесопосадками, в центр. его части располагаются ц. и кладбище. Культ. слой - черная гумусированная супесь мощностью

0,60-0,65 м. Керамика гончарная позднесредневековая, преимущественно 15-16 вв.

Арх. ИА: № 8065.

249 (3). УСОЛЬЕ. ГОРОДИЩЕ ГОРОДИНА, р.ж.в. Близ с., 1,8 км к СЗ от ц., мыс прав. коренного берега р. Уводь (лев. приток р. Клязьма) при вхождении в ее долину глубокого оврага. Местное название - "Страшной враг". Площадка подтреугольная в плане, размерами ок. 50х50 м, вытянута с С на Ю, выс. над поймой 18-20 м, с СЗ ограничена склоном оврага, с СВ - крутым, обрывистым склоном коренного берега, с напольной южн. стороны - двумя валами выс. 2,0-2,5 м при ширине в основании 3-6 м и двумя рвами глуб.

до 3 м, шириной 3 и 8 м. Верхняя часть наружного вала уплощена. В центр. части системы укреплений имеется разрыв шириной до 3 м. Поверхность площадки нарушена старыми ямами. Культ. слой - гумусированная супесь черного цвета мощностью до 1 м. Керамика лепная плоскодонная, с отпечатками мелкочаистой сетки на внешней поверхности, украшенная в верхней части шнуровым орнаментом, а также гладкостенная, дяковской к-ры. При шурфовке на материке прослежены остатки западины, возможно - углубленного в материк полуземляночного жилища. По керамике памятник предварительно датирован 6 в. до н.э. - 1 в. н.э.

Арх. ИА: № 8065.

КИРЖАЧСКИЙ РАЙОН

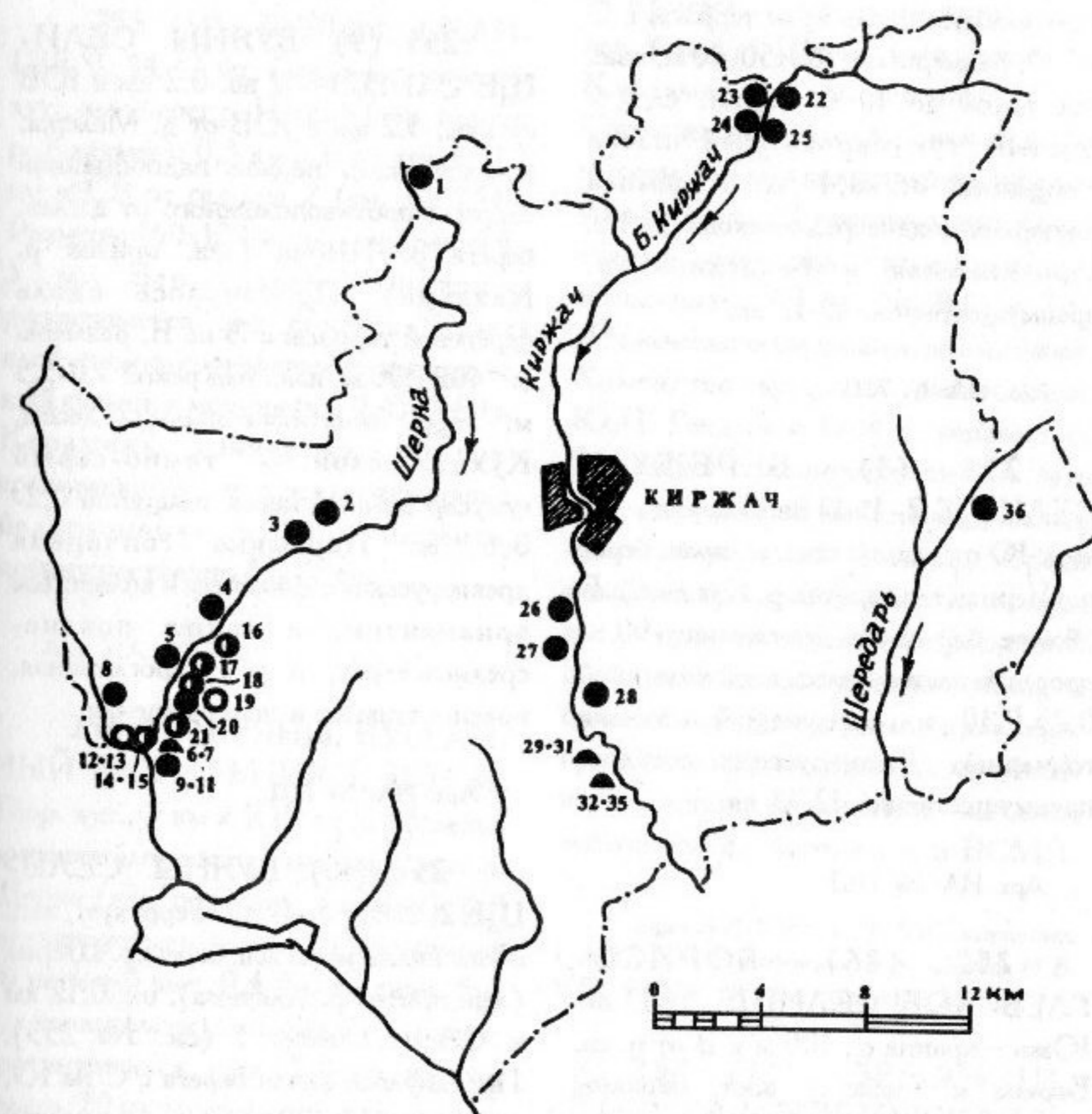


Рис. 51. Археологические памятники Киржачского р-на

250 (2). БЕРЕЖКИ. СЕЛИЩЕ 1, 14-17 вв. Ок. 1,5 км к СВ от д., надпойменная терраса прав. берега р. Шерна (лев. приток р. Клязьма), ок. 0,7 км от русла. Протянулось вдоль края террасы с С на Ю, размеры ок. 180x50-60 м, выс. над рекой до 10 м. Культ. слой - темный гумусированный песок толщиной 0,3-0,4 м. Керамика гончарная позднесредневековая, в т.ч. сероглиняная и белоглиняная, преимущественно 15-17 вв.

Арх. ИА: № 7211.

251 (3). БЕРЕЖКИ. СЕЛИЩЕ 2, 11-13 вв. Терр. д., 0,3 км к Ю от здания школы, прав. берег р. Шерна (лев. приток р. Клязьма). В обрыве берега на протяжении 90 м прослеживается культ. слой толщиной 0,25-0,30 м, содержащий обломки гончарных древнерусских сосудов, преимущественно 12-13 вв.

Арх. ИА: № 3763.

252 (26). БОРИСО-ГЛЕБСКОЕ. СЕЛИЩЕ, 11-13 вв. Южн. окраина с., 100 м к В от ц. св. Бориса и Глеба, у вост. окраины кладбища, 1,2 км к ЮЮВ от южн. окраины с. Федоровское, прав. берег р. Киржач (лев. приток р. Клязьма). В обрыве берега на выс. 5 м над рекой на протяжении 500 м прослежен культ. слой в виде темно-коричневой гумусированной супеси мощностью 0,2-0,8 м. Керамика гончарная

древнерусская с линейным и волнистым орнаментом, преимущественно 12-13 вв.

Арх. ИА: № 1635; № 7211.

253 (9). БУЯНЫ. СЕЛИЩЕ 1, 11-13, 14-17 вв. 0,2 км к ЮВ от хут., 3,2 км к ЮВ от д. Мележа, краевая часть первой надпойменной террасы противоположного от д. лев. берега р. Шерна (лев. приток р. Клязьма). Протянулось вдоль береговой террасы с З на В, размеры ок. 400x100 м, выс. над рекой 3,0-3,5 м. Терр. памятника поросла лесом. Культ. слой - темно-серый гумусированный песок толщиной 0,2-0,6 м. Керамика гончарная древнерусская с линейным и волнистым орнаментом, а также позднесредневековая, в т.ч. сероглиняная, красноглиняная и чернолощенная.

Арх. ИА: № 7211.

254 (10). БУЯНЫ. СЕЛИЩЕ 2, 11-13, 14-17 вв. Терр. хут., зап. оконечность мыса лев. берега р. Шерна (лев. приток р. Клязьма), ок. 0,12 км к СЗ от селища 1 (см. № 253). Протянулось вдоль берега с С на Ю, размеры 250x120 м, выс. над рекой 3,5-4,0 м. Территория застроена, распадается под огороды. К селищу с С примыкает курганный могильник 1 (см. № 256). Культ. слой - темно-серый гумусированный песок толщиной 0,35-0,40 м. Керамика гончарная древнерусская с линейным орнаментом,

а также позднесредневековая, в т.ч. серо-глиняная, белоглиняная и чернолощенная, преимущественно 15-17 вв.

Арх. ИА: № 3763; № 7211.

255 (11). БУЯНЫ. СЕЛИЩЕ 3, 14-17 вв. Сев.-вост. окраина хут., лев. берег р. Шерна (лев. приток р. Клязьма), 0,3 км к В от русла, 0,2 км к СВ от селища 2 (см. № 254). Размеры 160x100 м, выс. над рекой 4-5 м. Зап. часть памятника распадается под огороды. Культ. слой - темно-коричневый гумусированный суглинок мощностью 0,45-0,60 м. Керамика гончарная позднесредневековая, в т.ч. сероглиняная, белоглиняная и чернолощенная, преимущественно 15-17 вв.

Арх. ИА: № 7211.

256 (6). БУЯНЫ. КУРГАННЫЙ МОГИЛЬНИК 1, 11-13 вв. Терр. хут., 3 км к ЮВ от д. Мележа, противоположный от нее лев. берег р. Шерна (лев. приток р. Клязьма), 0,2 км выше устья р. Мележа. Сохранились 26 насыпей выс. 0,4-0,6 м, диам. 5-6 м, с кольцевыми ровиками у основания, протянувшихся цепочкой по кромке берега. 20 насыпей несут следы старых раскопок "колодцем". Могильник исследовался в 1900 и 1901 гг. Г. Дрижаченко, в 1904 г. - Ю.Н. Гендуле. Результаты раскопок см. № 257.

Спицын А.А. 1905б. С. 90,91; Дрижаченко Г. 1907. С. 1-5; Успенская А.В., Фехнер М.В. 1956. С. 224. № 769; Арх. ИА: № 7211.

257 (7). БУЯНЫ. КУРГАННЫЙ МОГИЛЬНИК 2 (МЕЛЕЖСКАЯ ДАЧА), 11-13 вв. 0,3 км к ЮВ от хут., 3,3 км к ЮВ от д. Мележа, противоположный от д. лев. берег р. Шерна (лев. приток р. Клязьма), в смешанном лесу. Сохранились 25 насыпей выс. 0,6-0,7 м, диам. 6-7 м, с кольцевыми ровиками у основания. 22 кургана несут следы старых раскопок "колодцем". В могильниках 1 (см. № 256) и 2 Г. Дрижаченко исследованы пять насыпей. Количество курганов, раскопанных Ю.Н. Гендуле в 1904 г., неизвестно. Выявлены трупоположения с зап. ориентировкой. В некоторых насыпях прослежены следы кострищ. Среди находок - бронзовые височные кольца, в т.ч. браслетообразные, браслеты и перстни, подвески в виде лунниц и бубенчиков, шиферные пряслица, кресала, гончарные горшки с линейным и волнистым орнаментом, а также лепной сосуд. Часть колл. в ВСМЭ.

Спицын А.А. 1905б. С. 90,91; Дрижаченко Г. 1907. С. 1-5; Успенская А.В., Фехнер М.В. 1956. С. 224. № 769; Арх. ИА: № 7211.

258 (12). ДВОРИЩИ. СТОЯНКА 1 (БУЯНОВСКАЯ 2), неолит. 2,5 км к ЮЮЗ от южн. окраины д., 0,15 км к З от хут. Буяны, дюнообразное всхолмление прав. берега р. Шерна (лев. приток р. Клязьма) близ устья р. Мележа. Площадь памятника и характер культ. слоя не определены. Терр. стоянки

распахивается. Найдены кремневые скребки, нож, наконечник стрелы, отщепы и заготовки орудий, предположительно отнесенные к неолиту.

Арх. ИА: № 3304; № 3763.

259 (13). ДВОРИЩИ. СТОЯНКА 2 (БУЯНОВСКАЯ 4), неолит. 2,9 км к ЮЮЗ от южн. окраины д., 0,4 км к Ю от хут. Буяны, дюнообразное всхолмление прав. берега р. Шерна (лев. приток р. Клязьма). Размеры всхолмления ок. 100x80 м, выс. над рекой 6 м. Терр. памятника частично распаивается. Культ. слой - серая супесь толщиной до 0,7 м с включениями угля. Керамика лепная, с ямочно-ребчатой орнаментацией, льяловской к-ры, кремневые ножи, скребки, отщепы.

Диков Е.И., Раушенбах В.М. 1971. С. 54, 55; Арх. ИА: № 3763; № 4322; № 7211.

260 (14). ДВОРИЩИ. ПОСЕЛЕНИЕ 1 (БУЯНЫ 1, БУЯНОВСКАЯ 1), неолит, эпоха бронзы. 2,5 км к ЮЮЗ от южн. окраины д., 0,2 км к З от хут. Буяны, дюнообразное всхолмление прав. берега р. Шерна (лев. приток р. Клязьма), 0,15 км от устья р. Мележа, ок. 100 м к ЮЗ от стоянки 1 (см. № 258). Всхолмление протянулось с С на Ю, его размеры 110x60 м, выс. над поймой 6 м. Сев. часть памятника разрушена карьером. Исследовано (Е.И. Диков, 1971 г.) ок. 50 кв. м. Культ. слой - темно-охристая супесь мощностью 0,3-

1,0 м с включениями угля, золы, кальцинированных костей. В верхних горизонтах культ. слоя обнаружена лепная керамика с орнаментом из ямок неправильной формы, "жемчужин", оттисков зубчатого штампа, поздняковской к-ры эпохи бронзы, в нижних - обломки лепных сосудов с ямочно-ребчатой орнаментацией, льяловской к-ры, и лепных толстостенных с органическими примесями в глиняном тесте и орнаментом из нерегулярных оттисков ребчатого штампа, волосовской к-ры. Найдены также кремневые нож, проколка, наконечники стрел и копий, большое количество отщепов. Колл. в ГИМ.

Диков Е.И., Раушенбах В.М. 1971. С. 54; Диков Е.И. 1972. С. 71; Арх. ИА: № 3304; № 7211.

261 (15). ДВОРИЩИ. ПОСЕЛЕНИЕ 2 (БУЯНЫ 3, БУЯНОВСКАЯ 3), неолит, эпоха бронзы. 2,8 км к ЮЮЗ от южн. окраины д., 0,3 км к Ю от хут. Буяны, надпойменная терраса лев. берега р. Шерна (лев. приток р. Клязьма). Размеры памятника не определены, выс. над рекой до 5 м. Терр. поселения поросла смешанным лесом. Культ. слой - сероватый слабо гумусированный суглинок толщиной 0,25-0,30 м. Найдены обломки лепных сосудов с ямочно-ребчатой орнаментацией, льяловской к-ры, обломки толстостенных сосудов с растительными примесями в глиняном тесте, орнаментом из оттисков широкого

ребчатого штампа и ямчатых вдавлений неправильной формы, волосовской к-ры, плоскодонных лепных сосудов с орнаментом из "жемчужин", нарезок, оттисков зубчатого штампа, поздняковской к-ры эпохи бронзы, кремневые ножи, скребки, отщепы.

Диков Е.И., Раушенбах В.М. 1971. С. 54; Арх. ИА: № 3763; № 7211.

262 (5). ДВОРИЩИ. СЕЛИЩЕ, 14-17 вв. Терр. д., прав. берег р. Шерна (лев. приток р. Клязьма). В обресе берега на выс. ок. 8 м над рекой на протяжении 300 м прослежен культ. слой в виде черного гумусированного суглинка толщиной 0,4-0,5 м. Керамика гончарная позднесредневековая, в т.ч. сероглиняная, преимущественно 15-17 вв.

Арх. ИА: № 7211.

263 (19). ЗАРЕЧЬЕ. СТОЯНКА, неолит. 0,2 км к В от сев. окраины с., склон песчаного всхолмления на лев. берегу р. Шерна (лев. приток р. Клязьма). Площадь ок. 3000 кв. м, выс. над поймой до 2 м. Терр. памятника нарушена мелиоративными канавами. Культ. слой - темно-серая супесь толщиной 0,2-0,5 м с включениями угля. Керамика лепная, с ямочно-ребчатой орнаментацией, льяловской к-ры, кремневые резцы, скребки, ножи, проколка, отщепы.

Арх. ИА: № 3912; № 7211.

264 (18). ЗАРЕЧЬЕ. ПОСЕЛЕНИЕ 1, неолит, эпоха бронзы, р.ж.в. 1 км к С от сев. окраины с., мыс лев. берега р. Шерна (лев. приток р. Клязьма). Площадь ок. 5000 кв. м, выс. над рекой 4 м. Исследовано (Е.И. Диков, 1964-1970 гг.) ок. 800 кв. м. Культ. слой - темно-серая супесь мощностью 0,6-2,0 м с включениями угля и золы. Обнаружены стратиграфически не расчлененные остатки трех археологических эпох. К неолиту относятся обломки лепных сосудов с ямочно-ребчатой орнаментацией, льяловской к-ры, лепной посуды с органическими примесями в глиняном тесте, украшенной оттисками ребчатого и рамчатого штампов, волосовской к-ры. Эпохой бронзы датированы обломки лепных тонкостенных сосудов с прямой шейкой, округлым туловом и орнаментом на шейке в виде треугольников, выполненных оттисками веревочки, фатьяновской к-ры, а также лепная плоскодонная керамика баночной и горшковидной форм, с орнаментом из нарезок, оттисков зубчатого штампа и ямчатых вдавлений или без орнамента, поздняковской к-ры. К р.ж.в. относятся фрагменты лепной керамики с грубыми сетчатыми отпечатками на внешней поверхности, дьяковской к-ры. Найдено большое количество кремневых орудий, относящихся к эпохам неолита и бронзы, в т.ч. наконечники стрел и копий, скребки, ножи, проколки,

тесловидные и долотовидные кремневые и сланцевые орудия, а также кремневые антропоморфные и зооморфные фигурки. Немногочисленны бронзовые изделия: шило, наконечник стрелы, бляшка, обломок кольца, относящиеся, очевидно, к поздняяковской к-ре. Выявлены остатки четырех прямоугольных в плане полуземляночных жилищ, два из которых были соединены переходами. На полу жилищ обнаружены остатки кострищ и столбовые ямки. По керамике постройки относятся к волосовской к-ре. Керамика дьяковской к-ры найдена преимущественно в верхних горизонтах культ. слоя, льяловской - в нижних. Колл. в Ногинском краеведческом музее и ГИМ.

Диков Е.И., Раушенбах В.М. 1971. С. 53; Диков Е.И. 1972. С. 71; Раушенбах В.М. 1972. С. 48-57; Арх. ИА: № 3471; № 3763; № 3912; № 4322.

265 (17). ЗАРЕЧЬЕ. ПОСЕЛЕНИЕ 2, неолит, эпоха бронзы. 1,5 км к С от сев. окраины с., 0,2 км к З от кладбища, лев. берег р. Шерна (лев. приток р. Клязьма) близ устья руч. Гнилой, 0,3 км к СВ от поселения 1 (см. № 264). Протянулось вдоль берега узкой полосой на 350 м, выс. над рекой до 5 м. Исследовано (В.М. Раушенбах, 1970-1972 гг.) ок. 250 кв. м. Культ. слой имеет мощность до 0,5 м, разделяется по цвету на два горизонта: верхний - светлую супесь

толщиной 0,13-0,33 м, нижний - темную супесь толщиной до 0,20 м. Керамика лепная, с накольчато-гребенчатой орнаментацией, раннеолитической верхневолжской к-ры, лепная с ямочно-гребенчатой орнаментацией, льяловской к-ры, лепная толстостенная с органическими примесями в глиняном тесте, гребенчатым и рамчатым орнаментом, волосовской к-ры, а также обломки шаровидной посуды фатьяновской к-ры эпохи бронзы. Среди каменных орудий - кремневые наконечники стрел и дротиков, скребки различных размеров и форм, ножи, проколки, скобели. Выявлено 13 кострищ. Основная колл. в ГИМ.

Раушенбах В.М. 1985. С. 62-65; Арх. ИА: № 3471; № 3763; № 7211.

266 (21). ЗАРЕЧЬЕ. ПОСЕЛЕНИЕ 3, неолит, эпоха бронзы. Зап. окраина с., лев. берег р. Шерна (лев. приток р. Клязьма). Площадь ок. 3000 кв. м, выс. над рекой до 6 м. Частично распаивается под огороды. Культ. слой - светло-серая супесь толщиной 0,3-0,4 м с включениями угля и кальцинированных костей. Найдены обломки лепных сосудов с ямочно-гребенчатой орнаментацией, льяловской к-ры, а также лепная, преимущественно плоскодонная керамика, отнесенная к поздняяковской к-ре эпохи бронзы, кремневые скребки, ножи, ретушер, отщепы.

Арх. ИА: № 3763; № 7211.

267 (20). ЗАРЕЧЬЕ. СЕЛИЩЕ, 11-13 вв. Зап. окраина с., лев. обрывистый берег р. Шерна (лев. приток р. Клязьма). Площадь ок. 8000 кв. м, выс. над рекой 4,5-5,0 м. Частично распаивается под огороды. В обресе берега прослежен культ. слой в виде темно-серого гумусированного песка толщиной 0,20-0,25 м. Керамика гончарная древнерусская с линейным и волнистым орнаментом, преимущественно 12-13 вв.

Арх. ИА: № 3763; № 7211.

268 (27). ИЛЕЙКИНО. СЕЛИЩЕ, 14-17 вв. 0,8 км к СВ от д., мыс прав. берега р. Киржач (лев. приток р. Клязьма), 0,5 км к З от русла, прав. берег безымянного руч. Распаивается. На пашне, на площади ок. 400х100 м, на выс. 1,5-2,0 м над заболоченной поймой прослежено пятно культ. слоя - темно-коричневой супеси. Керамика гончарная позднесредневековая, в т.ч. сероглиняная, белоглиняная и чернолощенная 16-17 вв.

Арх. ИА: № 7211.

269 (28). ИЛЬИНСКОЕ. СЕЛИЩЕ, 14-17 вв. 0,4 км к ССЗ от с., лев. берег р. Киржач (лев. приток р. Клязьма). Размеры памятника и толщина культ. слоя не определены. Керамика гончарная позднесредневековая, преимущественно 15-16 вв.

Арх. ИА: № 1635.

270 (29). ИЛЬИНСКОЕ. КУРГАННЫЙ МОГИЛЬНИК 1. 0,8 км к ЮЗ от с., дюнообразное всхолмление в пойме прав. берега р. Киржач (лев. приток р. Клязьма), в сосновом лесу. 84 насыпи выс. 0,20-0,45 м, диам. до 6-7 м, с уплощенными вершинами, расположенные компактно вдоль берега на выс. 4,5-6,0 м над уровнем воды в реке. Большинство насыпей овальные в плане, размерами в основании 7-8х4-5 м, с ровиками по длинным сторонам. Восемь курганов имеют округлую в плане форму, диам. 2-4 м. Часть курганов разрушается размывами берега.

Арх. ИА: № 7211.

271 (30). ИЛЬИНСКОЕ. КУРГАННЫЙ МОГИЛЬНИК 2. 0,9 км к ЮЗ от с., небольшое дюнообразное всхолмление в пойме прав. берега р. Киржач (лев. приток р. Клязьма), 0,2 км к З от русла, на выс. 2,0-2,5 м над поймой, в сосновом лесу, 100 м к З от курганного могильника 1 (см. № 270). 24 насыпи выс. 0,35-0,50 м, овальные в плане, размерами в основании 4-6х2-3 м, с ровиками по длинным сторонам.

Арх. ИА: № 7211.

272 (31). ИЛЬИНСКОЕ. КУРГАННЫЙ МОГИЛЬНИК 3. Ок. 1 км к ЮЗ от с., дюнообразное всхолмление в пойме прав. берега р. Киржач (лев. приток р. Клязьма), на выс. 1-2 м над поймой, в сосновом

лесу, 0,12 км к С от курганного могильника 1 (см. № 270). Вост. часть памятника повреждена дорогой в д. Старово. 152 компактно расположенные насыпи выс. 0,2-0,5 м. 21 насыпь - округлой в плане формы, диам. 3-4 м, 131 курган - с овальным в плане основанием размерами 4-7х2-4 м. Все курганы имеют овальные в плане ровики, преимущественно по длинным сторонам. Большинство курганов с овальным основанием ориентировано длинной стороной с С на Ю.

Арх. ИА: № 7211.

273 (32). ИЛЬИНСКОЕ. КУРГАННЫЙ МОГИЛЬНИК 4. 1,3 км к ЮЮЗ от с., небольшое дюнообразное всхолмление в пойме прав. берега р. Киржач (лев. приток р. Клязьма), 0,2 км к З от русла, на выс. 1-2 м над поймой, в сосновом лесу, 0,5 км к ЮЮВ от курганного могильника 1 (см. № 270). 210 насыпей овальной в плане формы, с уплощенными вершинами, выс. 0,25-0,60 м, размерами в основании 3-6х2-3 м, с ровиками по длинным сторонам.

Арх. ИА: № 7211.

274 (33). ИЛЬИНСКОЕ. КУРГАННЫЙ МОГИЛЬНИК 5. 1,2 км к ЮЮЗ от с., небольшое дюнообразное всхолмление в пойме прав. берега р. Киржач (лев. приток р. Клязьма), 0,15 км к З от русла, на выс. 2-3 м над уровнем поймы, в

сосновом лесу, 80 м к СВ от курганного могильника 4 (см. № 273). 112 насыпей овальной в плане формы выс. 0,15-0,55 м, размерами в основании 4-5х2-3 м, с ровиками по длинным сторонам.

Арх. ИА: № 7211.

275 (34). ИЛЬИНСКОЕ. КУРГАННЫЙ МОГИЛЬНИК 6. 1,2 км к ЮВ от с., невысокое дюнообразное всхолмление в пойме прав. берега р. Киржач (лев. приток р. Клязьма), 0,5 км к З от русла, на выс. 1,5-2,0 м над поймой, в сосновом лесу, 0,25 км к ЮЗ от курганного могильника 2 (см. № 271). 80 насыпей выс. 0,2-0,8 м с уплощенными вершинами. 62 из них имеют овальную в плане форму, размеры в основании 4-6х2-3 м, ровики по длинным сторонам. 18 - курганов округлые в плане, диам. 2-3 м, с кольцевыми ровиками. В расположении курганов различной формы закономерности не прослеживаются.

Арх. ИА: № 7211.

276 (35). ИЛЬИНСКОЕ. КУРГАННЫЙ МОГИЛЬНИК 7. Ок. 1,2 км к ЮЗ от с., дюнообразное всхолмление в пойме прав. берега р. Киржач (лев. приток р. Клязьма), 80 м к З от русла, уроч. Бор, на выс. 1,5-2,0 м над поймой, 0,16 км к Ю от курганного могильника 3 (см. № 272). 54 насыпи овальной в плане формы, выс. 0,15-0,40 м, размерами в основании 4-6х2-3 м, с уплощенными

вершинами и ровиками по длинным сторонам.

Арх. ИА: № 7211.

277 (22). КЛИМКОВО. СЕЛИЩЕ, 14-17 вв. 1,5 км к З от сев. окраины д., мыс лев. берега р. Б. Киржач (лев. исток р. Киржач, лев. притока р. Клязьма). Протянулось вдоль берега с СЗ на ЮВ, размеры ок. 100х40-45 м, выс. над поймой 3-4 м. Терр. памятника поросла лесом. Культ. слой - темно-серая супесь толщиной до 0,3 м. Керамика гончарная позднесредневековая, в т.ч. белоглиняная и красноглиняная, преимущественно 15-16 вв.

Арх. ИА: № 7211.

278 (8). МЕЛЕЖА. СЕЛИЩЕ, 11-13 вв. Зап. часть д., лев. коренной берег р. Мележа (прав. приток р. Шерна, лев. притока р. Клязьма). Размеры ок. 180х140 м, выс. над рекой 6-8 м. Разрушается карьером, зап. часть занята огородами. В обрыве берега прослежен культ. слой толщиной до 1 м. Керамика гончарная древнерусская с линейным и волнистым орнаментом, железное пластинчатое кресало, обломок глиняного тигля.

Арх. ИА: № 3763; № 7211.

279 (23). НЕДЮРЕВО. СЕЛИЩЕ 1, 14-17 вв. 1,8 км к СВ от д., прав. берег р. Б. Киржач (лев. исток р. Киржач, лев. притока р.

Клязьма). Протянулось вдоль берега, размеры ок. 120х40-50 м. Терр. памятника поросла хвойным лесом. Культ. слой - серая слабо гумусированная супесь толщиной 0,18-0,25 м. Керамика гончарная позднесредневековая, в т.ч. обломки слабо слабопрофилированных горшков с прямым венчиком, отнесенных к 14-16 вв.

Арх. ИА: № 7211.

280 (24). НЕДЮРЕВО. СЕЛИЩЕ 2, 14-17 вв. 1,5 км к СВ от д., прав. берег р. Б. Киржач (лев. исток р. Киржач, лев. притока р. Клязьма), 0,3 км к Ю от селища 1 (см. № 279). Размеры ок. 60х50 м, выс. над поймой 2 м. Терр. памятника поросла деревьями. Культ. слой - темно-серый гумусированный суглинок толщиной 0,20-0,25 м. Керамика гончарная поздне-средневековая, в т.ч. красноглиняная 14-15 вв.

Арх. ИА: № 7211.

281 (25). НЕДЮРЕВО. СЕЛИЩЕ 3, 11-13, 14-17 вв. 0,2 км к В от д., противоположный от нее лев. берег р. Б. Киржач (лев. исток р. Киржач, лев. притока р. Клязьма). Протянулось с С на Ю, размеры 200х150 м, выс. над рекой 7-8 м. Терр. памятника распаивается. Культ. слой - темно-серый гумусированный суглинок толщиной 0,3-0,4 м, распаханный до глуб. 0,20-0,25 м. Керамика гончарная древнерусская и

позднесредневековая.

Арх. ИА: № 7211.

282 (16). РАТЬКОВО. ПОСЕЛЕНИЕ, неолит, эпоха бронзы. 2 км к СЗ от д., дюнообразное всхолмление в пойме лев. берега р. Шерна (лев. приток р. Клязьма), у крутого поворота реки, при впадении в нее безымянного руч. Размеры не определены, выс. над рекой 4-5 м. Терр. памятника распаивается. Культ. слой - желтовато-коричневый песок мощностью 0,35-0,90 м с включениями угля, золы, кальцинированных костей. В верхнем горизонте культ. слоя, сильно нарушенном распашкой, обнаружены обломки лепных сосудов с примесью шамота в глиняном тесте, реповидной формы, с высокой шейкой, украшенной оттисками короткого зубчатого штампа, предположительно поздняя бронза. В нижних горизонтах культ. слоя преобладает лепная керамика с ямочно-ребенчатой орнаментацией, льяловской к-ры. Найдены также кремневые наконечники стрел, скребки, фрагментированный нож, отщепы, точильный камень.

Диков Е.И. 1970. С. 47-49; Арх. ИА: № 3912; № 7211.

283 (1). РЯЗАНКА. СЕЛИЩЕ, 14-17 вв. Ок. 2 км к СЗ от д., лев. высокий берег р. Шерна, лев. притока р. Клязьма). Протянулось вдоль берега с С на Ю, размеры 150х40-50 м, выс. над рекой 10-12 м.

Терр. памятника поросла лесом, прибрежная часть разрушается осыпями. Культ. слой - темно-серая гумусированная супесь толщиной 0,3-0,4 м. Керамика гончарная позднесредневековая, в т.ч. сероглиняная и красноглиняная 14-16 вв., глиняная бусина.

Арх. ИА: № 7211.

284 (4). ФИЛИППОВСКОЕ. СЕЛИЩЕ, 14-17 вв. Терр. с., надпойменная терраса прав. берега р. Шерна (лев. приток р. Клязьма) при устье руч., на обоих берегах последнего. Площадь ок. 3 га. Культ. слой - темно-серая гумусированная супесь толщиной 0,3-0,4 м, в прибрежной части - до 0,6-0,8 м. Керамика гончарная позднесредневековая, преимущественно 15-17 вв.

Арх. ИА: № 7211.

285 (36). ХМЕЛЕВО. СЕЛИЩЕ, 14-17 вв. 1,5 км к СЗ от д., лев. берег р. Утрика, лев. притока р. Шередарь (лев. приток р. Киржач, лев. притока р. Клязьма), уроч. Голубинский лес. Размеры 60х50 м, выс. над рекой до 5-6 м. Терр. памятника длительное время распаивалась. Культ. слой имеет толщину 0,2 м, нарушен многолетней распашкой. Керамика гончарная позднесредневековая, в т.ч. красноглиняная 14-15 вв.

Арх. ИА: № 8658.

КОВРОВСКИЙ РАЙОН

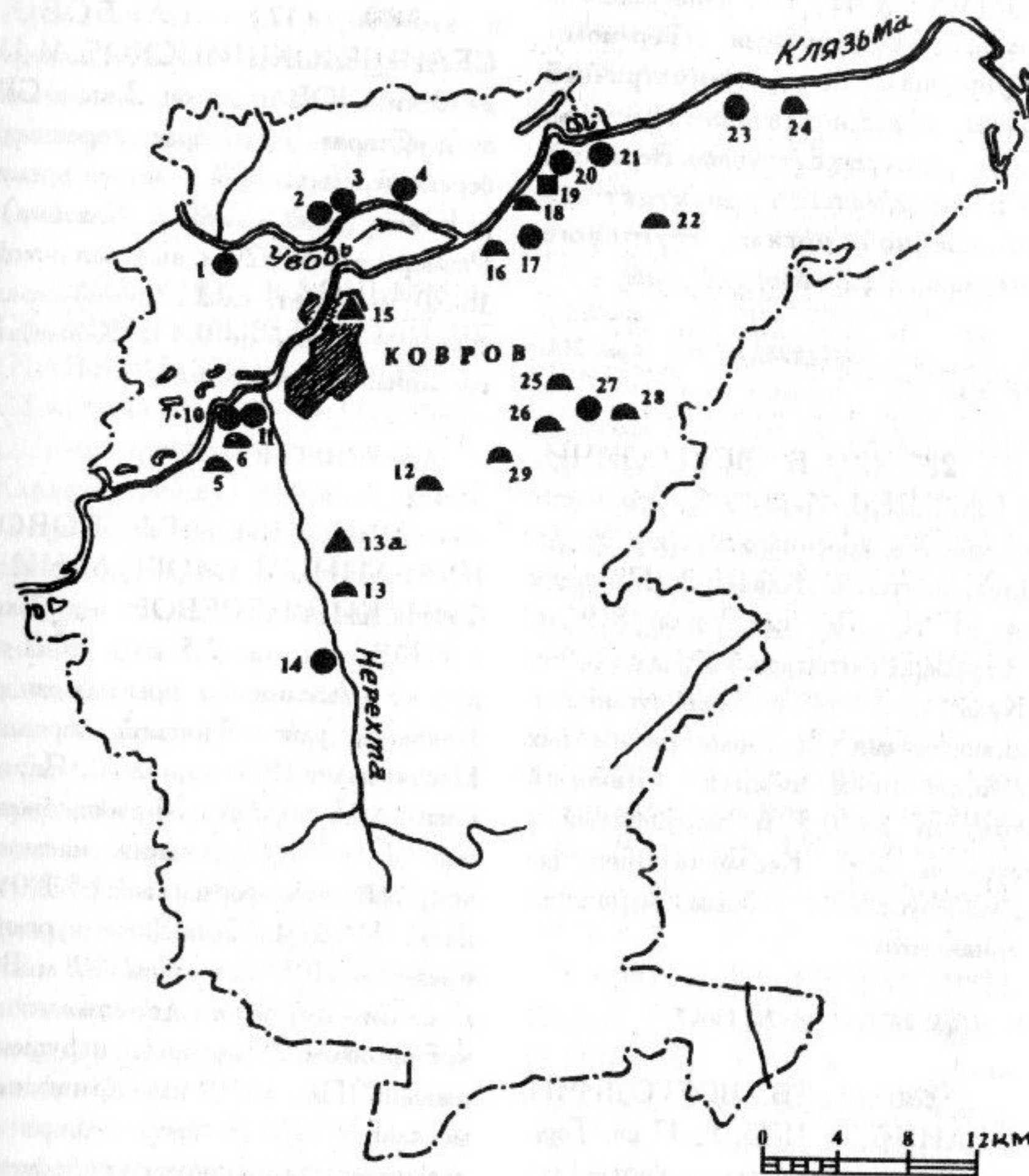


Рис. 52. Археологические памятники Ковровского р-на

286 (15). КОВРОВ. МЕСТОНАХОЖДЕНИЕ, эпоха бронзы. Терр. г., ул. 1-я Артемовская. При строительстве жилого дома на глуб. 0,5 м в виде скопления найдены диоритовый сверленный топор-молот обушкового типа, асимметричной формы, и две ножевидные пластины, одна из которых с ретушью. Вероятно, эти предметы происходят из нарушенной могилы грунтового могильника фатьяновской к-ры.

Гадзьяцкая О.С. 1963. С. 49; Арх. ИА: № 2215.

287 (2). Б. ВСЕГОДИЧИ. СЕЛИЩЕ 1, 11-13 вв. Центр. часть с., мыс лев. коренного берега р. Уводь (лев. приток р. Клязьма). Площадь ок. 3 га, выс. над рекой 8-9 м. Застроено, распахивается под огороды. Культ. слой - темно-серый суглинок с включениями угля, золы, расколотых обожженных камней, имеющий толщину до 0,5 м, нарушенный в верхней части. Керамика гончарная древнерусская с линейным и волнистым орнаментом.

Арх. ВСНРПМ: № 15087.

288 (3). Б. ВСЕГОДИЧИ. СЕЛИЩЕ 2, 11-13, 14-17 вв. Терр. с., лев. высокий берег р. Уводь (лев. приток р. Клязьма), 100 м к ЮЗ от селища 1 (см. № 287). Протянулось вдоль берега, размеры 400-450х170-200 м. Застроено, распахивается под огороды. Культ. слой - гумусированный суглинок черного цвета мощностью до

1,1 м. Керамика гончарная древнерусская и позднесредневековая.

Арх. ВСНРПМ: № 15087.

289 (17). ГЛЕБОВО. СЕЛИЩЕ ЮКШИНСКОЕ, 11-13 вв. 3 км к ЮВ от д., ок. 2 км к СВ от д. Старая, уступ прав. коренного берега пересыхающей в летнее время р. Юкша (прав. приток р. Клязьма). Размеры ок. 100х20 м, выс. над рекой 18-20 м. Культ. слой - темно-серая супесь толщиной до 0,3 м. Керамика гончарная древнерусская.

Арх. ВСНРПМ: № 15087.

290 (16). ГЛЕБОВО. КУРГАННЫЙ МОГИЛЬНИК ТИНСКИЙ ПЕРЕВОЗ. Ок. 2 км к ЗЮЗ от д., ок. 2,5 км к ВСВ от д/о им. Абельмана, прав. берег р. Клязьма, уроч. Тинский перевоз. Насчитывает 105 курганов. Ядром могильника являются 20 расположенных в его центр. части насыпей конусообразной формы выс. 1,5-2,0 м, диам. 14-16 м. Остальные курганы имеют выс. 0,3-1,2 м, диам. 4-8 м. Все насыпи поросли деревьями и кустарником, некоторые нарушены ямами. По внешним признакам могильник может быть отнесен к древнерусским домонгольского времени.

Арх. ВСНРПМ: № 15087.

291 (12). ЗАРЯ. КУРГАННЫЙ МОГИЛЬНИК. 5,5 км к В от д., 3,5 км к В от ст. Заря, 2 км к З от

б. д. Яковлево, правобережье р. Клязьма, в хвойном лесу, к В и Ю от просеки ЛЭП, к В от подстанции. 22 насыпи выс. 0,3-1,1 м, диам. 4,0-7,5 м, с кольцевыми ровиками у основания. Курганы поросли деревьями и кустарником. По внешним признакам могильник может быть отнесен к древнерусским домонгольского времени.

Арх. ВСНРПМ: № 15087.

292 (19). КЛЯЗЬМИНСКИЙ ГОРОДОК. ГОРОДИЩЕ (КЛЯЗЬМСКИЙ ГОРОДОК, СТАРОДУБ), 11-13, 14-17 вв. Терр. с., мыс прав. коренного берега р. Клязьма между двумя оврагами. Площадка подчетырехугольной в плане формы размерами ок. 176х136 м, площадью ок. 2 га, возвышается над рекой на 20 м, с трех сторон окружена валом выс. 4-8 м, а с напольной юго-вост. стороны, кроме того, ровом глуб. до 5 м. С напольной стороны в системе укреплений имеется разрыв от въездных ворот шириной ок. 20 м. Исследовано (А.И. Иванов, 1925 г.) ок. 100 кв. м. Культ. слой сильно нарушен позднейшими перекопами, строительными работами. Остатки его в зап. части площадки имеют мощность 0,4-0,7 м, в южн., у вала, - 0,8-1,2 м. Керамика гончарная древнерусская, в т.ч. с линейным и волнистым орнаментом и клеймами на донцах, средневековая, гл. обр. 14-15 вв., а также более позднего времени, обломки стеклянных браслетов, фрагменты цилиндрических замков домонгольского

времени, ножи, рыболовные крючки, керамические грузила и т.п. Установлено, что вал был сооружен из глины и песка без внутренних деревянных конструкций. Городище связывается с остатками детинца древнерусского г. Стародуб Рязполовский, впервые упомянутого в летописи под 1218 г. как центр небольшого удельного княжества. Во время татаро-монгольского нашествия С.Р. был, вероятно, разгромлен, но довольно быстро восстановил свое значение местного центра. В 1363 г. С.Р. был присоединен к Москве, но продолжал оставаться центром удела. Кн. Рязполовские были наместниками вел. кн. в Юрьеве-Польском. В 1410 г. г. был вновь razoren татарами, возвращавшимися после набега на Владимир. Видимо, уже в 16 в. С.Р. превратился в с. Колл. в ВСМЗ.

ПСРА. 1846. Т. I. Стб. 187; 1897. Т. XI. С. 2; 1863. Т. XV. С. 485; НПЛ. 1950. С. 477; Экземплярский А.В. 1889. С. 174, 175; Иванов А.И. 1926; Сахаров А.М. 1959. С. 49, 50; Успенская А.В., Фехнер М.В. 1956. С. 149; Раппопорт П.А. 1961. С. 105, 106.

293 (20). КЛЯЗЬМИНСКИЙ ГОРОДОК. СЕЛИЩЕ 1 (ЕГОРИЙ), 11-13 вв. Сев.-вост. окраина с., прав. берег р. Клязьма, склон всхолмления, называемого местными жителями "Егорий", по обеим сторонам небольшого оврага. Размеры ок. 240х200 м, выс. над поймой до 15 м. Культ. слой - черный суглинок мощностью 0,5-0,6 м. Керамика гончарная древнерусская. Может быть

связан с остатками одного из посадов древнерусского г. Стародуб Ряполовский, детинцем которого является городище *Клязьминский городок* (см. № 292).

Арх. ВСНРПМ: № 15087.

294 (21). КЛЯЗЬМИНСКИЙ ГОРОДОК. СЕЛИЩЕ 2 (ХОЛОДНАЯ ЗАВОДЬ), 11-13 вв. 4 км к СВ от с., к СЗ от д. Княгинкино, 100 м к ЮЗ от турбазы Ковровского з-да КБА, прав. коренной берег р. Клязьма, уроч. Холодная заводь. Размеры ок. 220x200 м. Культ. слой - гумусированный суглинок черного цвета мощностью 0,4-0,7 м. Керамика гончарная древнерусская с линейным и волнистым орнаментом.

Арх. ВСНРПМ: № 15087.

295 (22). КЛЯЗЬМИНСКИЙ ГОРОДОК. КУРГАННЫЙ МОГИЛЬНИК 1 (ВОЛОТОВЫ ЯМЫ, ВОЙТОВЫ МОГИЛЫ, ЮКШИНСКИЕ МОГИЛЫ), 11-13 вв. Ок. 4,5 км к ЮВ от с., правобережье р. Клязьма, прав. берег пересыхающего руч. Сохранились три насыпи выс. 1,4-2,2 м, диам. 20-30 м. Курганы поросли кустарником и отдельными деревьями, нарушены лисьими норами и подкопами. Исследован (А.Г. Бутряков, 1951 г.) один курган, содержащий женское трупоположение с зап. ориентировкой, с четырьмя трехбусинными зернеными височными кольцами. Колл. в ВСМЗ.

Седова М.В. 1978. С. 10; Арх. ИИМК: Ф.2. Оп.1. 1925. № 99; Арх. ВСНРПМ: № 15087.

296 (18). КЛЯЗЬМИНСКИЙ ГОРОДОК. КУРГАННЫЙ МОГИЛЬНИК 2 (КЛЯЗЬМИНСКИЙ). 0,2 км к ЮЗ от с., прав. берег р. Клязьма. 13 насыпей выс. 0,30-1,25 м, диам. 4-8 м. У девяти насыпей сохранились следы ровиков. Семь насыпей разрушены грабительскими ямами. По внешним признакам могильник может быть отнесен к древнерусским домонгольскому времени. Возможно, памятник является одним из кладбищ древнерусского г. Стародуб Ряполовский, остатки детинца которого связываются с *городищем Клязьминский городок* (см. № 292).

Арх. ВСНРПМ: № 15087.

297 (26). КУЗЕМИНО. КУРГАННЫЙ МОГИЛЬНИК 1, 10 (?) - 13 вв. 2 км к Ю от д., справа от грунтовой дороги в д. Филино, левобережье р. Тара (прав. приток р. Клязьма), в смешанном лесу. В нач. 20 в. насчитывал 20 курганов; сохранились пять насыпей выс. 0,3-0,4 м, диам. 4-5 м, с ровиками у основания. Несколько насыпей в *могильниках 1 и 2* (см. № 298) исследованы в 1930-е г. А.Г. Бутряковым, содержали трупоположения с зап. ориентировкой. Среди находок - бронзовые провололочные колечки, пуговицы, обрывки ткани. В 1951 г. А.Г. Бутряковым раскопан еще один курган выс. 1,6 м, в котором

найжены кальцинированные кости, обломки лепного горшка, две позолоченные бусины. Место-нахождение колл. неизвестно.

Седова М.В. 1978. С. 10; Арх. ВСНРПМ: № 15087.

298 (25). КУЗЕМИНО. КУРГАННЫЙ МОГИЛЬНИК 2, 11-13 вв. По данным А.Г. Бутрякова 1930-х гг., расположен в 0,5 км к СВ от д. на левобережье р. Тара (прав. приток р. Клязьма). Состоял из шести насыпей, одна из которых была им раскопана (см. № 297).

Седова М.В. 1978. С. 10.

299 (7). ЛЮБЕЦ. СЕЛИЩЕ 1, 11-13, 14-17 вв. 0,2 км к С от с., прав. высокий берег р. Клязьма. Размеры 250x200 м, выс. над рекой 10-15 м. Сев. часть памятника поросла кустарником. Культ. слой имеет мощность до 0,4-0,6 м. Керамика гончарная древнерусская и позднесредневековая. Древнерусская керамика обнаружена только в прибрежной части памятника.

Арх. ВСНРПМ: № 15087.

300 (8). ЛЮБЕЦ. СЕЛИЩЕ 2, 11-13, 14-17 вв. Терр. с., прав. высокий берег р. Клязьма, к Ю от *селища 3* (см. № 301), на противоположном от него южн. берегу оврага. Размеры 180x160 м, выс. над рекой 10-14 м. Терр. памятника занята

кладбищем и ц. Культ. слой имеет мощность 0,4-0,6 м. Керамика гончарная древнерусская и позднесредневековая. Первая встречена только в прибрежной части памятника.

Арх. ВСНРПМ: № 15087.

301 (9). ЛЮБЕЦ. СЕЛИЩЕ 3, 11-13, 14-17 вв. Зап. окраина с., прав. высокий берег р. Клязьма, на противоположном от *селища 2* (см. № 300) сев. берегу оврага. Площадь ок. 4 га, выс. над рекой 10-12 м. Вост. часть памятника распаивается под огороды. Культ. слой имеет мощность 0,4-0,6 м. Керамика гончарная древнерусская и позднесредневековая.

Арх. ВСНРПМ: № 15087.

302 (10). ЛЮБЕЦ. СЕЛИЩЕ 4, 11-13, 14-17 вв. Юго-зап. окраина с., прав. высокий берег р. Клязьма, к Ю от *селища 3* (см. № 301). Площадь ок. 4 га, выс. над рекой 10-12 м. Поверхность поросла деревьями и кустарником, в вост. части распаивается под огороды. Культ. слой имеет мощность 0,4-0,7 м. Керамика гончарная древнерусская и позднесредневековая.

Арх. ВСНРПМ: № 15087.

303 (6). ЛЮБЕЦ. КУРГАННЫЙ МОГИЛЬНИК АБЕЛЬМАНОВСКИЙ. Ок. 2 км к ЮЗ от с., у южн. окраины и на терр. детского лагеря им. Абельмана, надпойменная

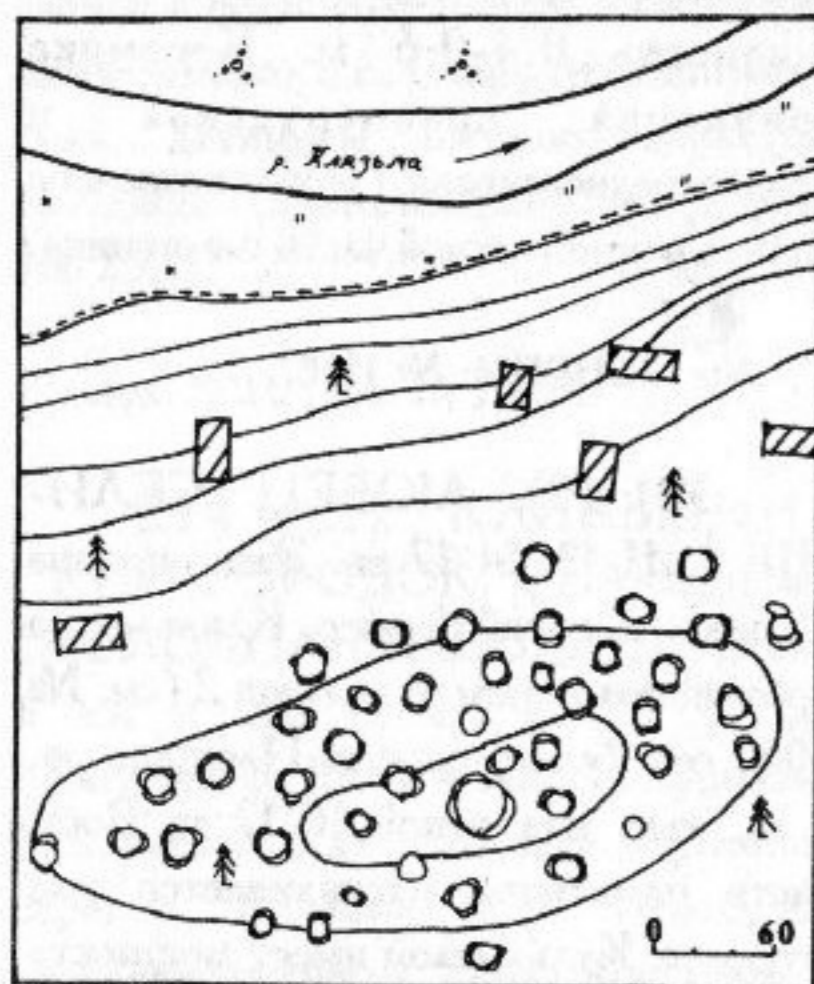


Рис. 53. План курганного могильника Абельмановский у с. Любец

терраса прав. берега р. Клязьма, 0,15-0,20 км от русла, в сосновом лесу. 44 насыпи выс. 0,5-1,0 м, диам. 4-8 м, с кольцевыми ровиками у основания, расположенные на выс. 5-7 м над рекой. Курганы поросли деревьями и кустарником. По внешним признакам могильник может быть отнесен к древнерусским домонгольского времени.

Арх. ВСНРПМ: № 15087.

304 (4). М. ВСЕГОДИЧИ. СЕЛИЩЕ, 11-13 вв. Вост. окраина д., лев. берег р. Уводь (лев. приток р. Клязьма). Размеры не определены. Терр. памятника занята постройками и огородами. Культ. слой имеет мощность 0,4-0,6 м. Керамика гончарная древнерусская.

Арх. ВСНРПМ: № 15087.

305 (1). МАЛЫШЕВО. СЕЛИЩЕ, 11-13, 14-17 вв. Терр. с., прав. берег р. Уводь (лев. приток р. Клязьма). Протянулось вдоль берега на расстояние ок. 1 км при ширине 100-150 м. Терр. застроена, распахивается под огороды. Культ. слой достигает мощности 0,6-0,8 м. Керамика гончарная древнерусская и позднесредневековая.

Арх. ВСНРПМ: № 15087.

306 (27). ПЕТРОВСКОЕ. СЕЛИЩЕ, 11-13 вв. 0,3 км к Ю от с., плато лев. берега р. Тара (прав. приток р. Клязьма), ок. 5 км от русла. Площадь ок. 3 га, выс. над рекой 30-32 м. Частично распахивается. Культ. слой - темно-серый суглинок мощностью 0,3-0,6 м. Керамика гончарная древнерусская.

Арх. ВСНРПМ: № 15087.

307 (28). ПЕТРОВСКОЕ. КУРГАННЫЙ МОГИЛЬНИК, 10(?) - 13 вв. По сведениям А.Г. Бутрякова 1950-х г., расположен близ с., на правобережье р. Тара (прав. приток р. Клязьма). Им исследован один курган, содержащий остатки трупосожжения на материке с гончарным горшком.

Седова М.В. 1978. С. 10.

308 (11). ПОГОСТ. СЕЛИЩЕ НЕРЕХОТСКОЕ, 10-13 вв. Ок. 1,5 км к С от сев. окраины

с., ок. 3 км к СВ от сев. окраины с. Любец, два слившихся дюнообразных всхолмления, протянувшихся с З на В в пойме лев. берега р. Нерехта (прав. приток р. Клязьма), 0,5 км от устья. Площадь ок. 3 га, выс. над поймой 4-6 м. Поверхность памятника местами подвергается ветровой эрозии. Культ. слой - темно-серая супесь толщиной 0,2-0,3 м. Керамика древнерусская, в т.ч. раннегончарная, орнаментированная глубокими линиями. Селище является одним из наиболее ранних памятников славяно-русского населения в нижнем течении Клязьмы.

Арх. ВСНРПМ: № 15087.

309 (5). РУСИНО. КУРГАННЫЙ МОГИЛЬНИК ПУШОК. Ок. 6 км к С от с., мыс прав. берега р. Клязьма, уроч. Старый завод, в лесу. Три насыпи выс. 0,9-1,0 м, диам. 4-7 м, с кольцевыми ровиками у основания, расположенные на выс. 8-9 м над рекой. Курганы поросли деревьями и кустарником. По внешним признакам могильник может быть отнесен к древнерусским домонгольского времени.

Арх. ВСНРПМ: № 15087.

310 (13). СЕНИНСКИЕ ДВОРИКИ. КУРГАННЫЙ МОГИЛЬНИК, эпоха бронзы. 1,5 км к С от д., прав. берег р. Нерехта (прав. приток р. Клязьма). Насчитывал 13 насыпей выс. 0,3-2,0 м, диам. 8,5-20 м, с ровиками у основания и без

них, расположенных на площади ок. 200x65 м. Все курганы повреждены кладоискательскими ямами. Исследованы (Н.Н. Мошенина, 1981 г.; Л.А. Михайлова, 1984-1985 гг.) 10 курганов. Погребения (вероятно, - трупоположения в скорченном положении) совершались в подкурган-ных могильных ямах размерами 1,5-2,5x1,0-2,5 м, глуб. 0,52-1,35 м, ориентированных в девяти случаях в направлении СЗ-ЮВ, в одном - с С на Ю. В заполнении могильных ям встречены угольки, изредка - включения охры. Костяки не сохранились, за исключением одного случая, когда в могиле была обнаружена эмаль зубов, позволяющая предполагать ориентировку погребенного головой на ЮВ. На уровне погребенной почвы под насыпями прослежены бесформенные угольно-зольные пятна. Большое количество угля и золы обнаружено и на дне ровиков, имевших в древности ширину от 1,0 до 4,8 м, глуб. от 0,22 до 1,31 м. Четыре погребения не содержали сопровождающих вещей. В пяти погребениях найдено по одному глиняному сосуду, в одном - три сосуда. В одном из погребений обнаружен также бронзовый двулезвийный нож. Все сосуды лепные, плоскодонные, колоколовидной формы, без орнамента или с орнаментом по горлу и тулову в виде зигзагов и "елочки", выполненным оттисками гребенчатого или зубчатого штампов. Один сосуд миниатюрный, с ребром на середине тулова, с уплощенным

дном и отогнутым наружу венчиком, украшенный вдавлениями округлой формы и оттисками гребенчатого штампа. Могильник по керамике и обряду погребения отнесен к абашевской к-ре, датирован сер. 2-го тыс. до н.э. Колл. в ВСМЗ.

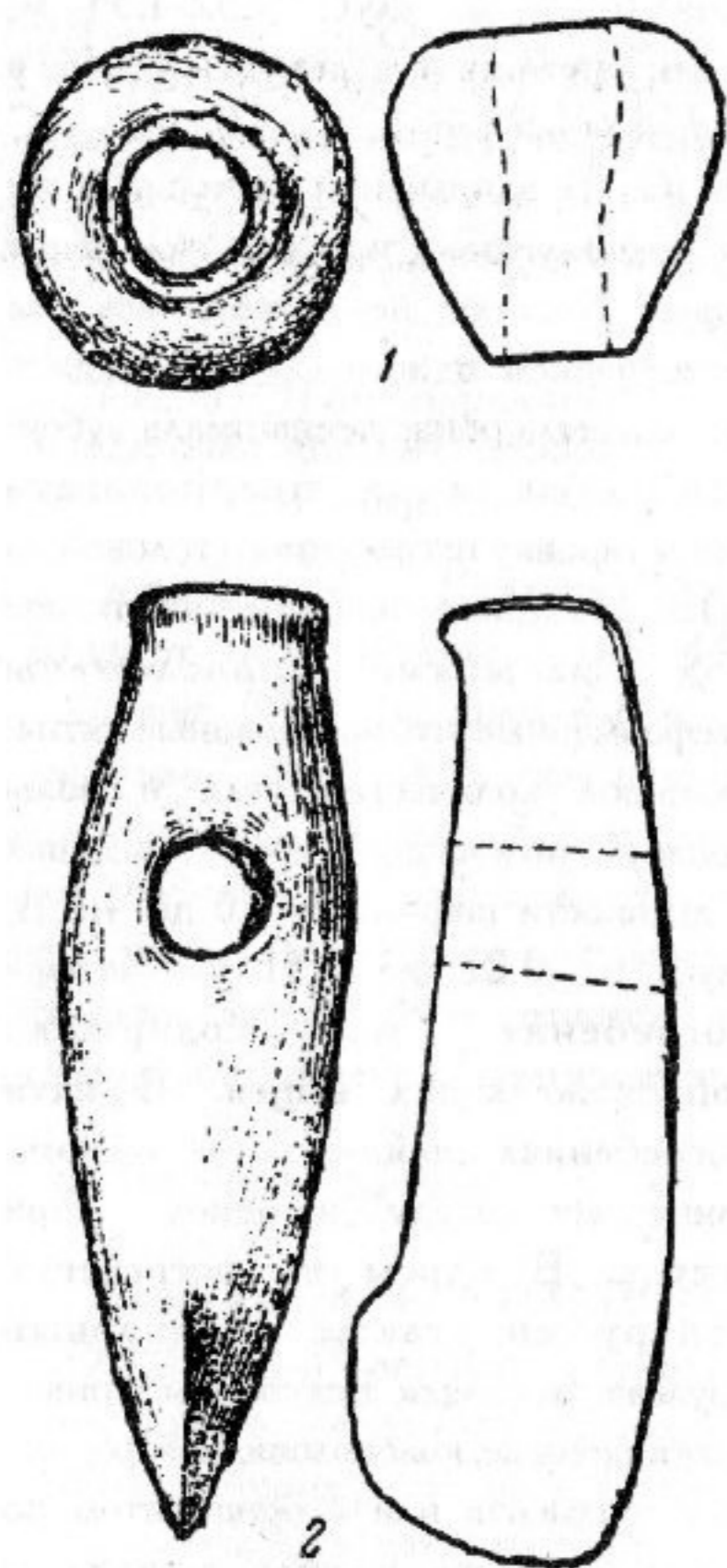


Рис. 54. Каменные булава (1) и топор (2), найденные в окрестностях с. Федотово

Мошенина Н.Н. 1983; Арх. ИА: № 10648; № 10763.

311 (14). СЕНИНСКИЕ ДВОРИКИ. СЕЛИЩЕ, кон. 1-го - нач. 2-го тыс. н.э. Ок. 0,6 км к ЮЗ от д., невысокое всхолмление лев. коренного берега р. Нерехта (прав. приток р. Клязьма), 0,5 км ниже моста на шоссе М-7 Владимир - Нижний Новгород. Размеры ок. 260х80 м. Поверхность поросла сосновым лесом, нарушена грунтовой дорогой. Культ. слой - черный гумусированный суглинок толщиной 0,2-0,3 м. Керамика лепная, горшковидная формы, без орнамента, характерная для финно-угорских поселений кон. 1-го - нач. 2-го тыс. н.э.

Арх. ВСНРПМ: № 15087.

312 (13а). ФЕДОТОВО. МЕСТОНАХОЖДЕНИЕ, эпоха бронзы. У зап. окраины д., ок. 9 км к Ю от г. Ковров, пологое всхолмление прав. берега р. Нерехта (прав. приток р. Клязьма), ок. 1 км от русла. При разработке карьера на глуб. 4 м найдены диоритовый проушной топор с округлым, нависающим с тыльной стороны обушком и каменная грушевидная булава. Вероятно, эти предметы происходят из нарушенной могилы грунтового могильника фатьяновской к-ры.

Гадзюцкая О.С. 1963. С. 51,52; Арх. ИА: № 2215.

313 (29). ФИЛИНО. КУРГАННЫЙ МОГИЛЬНИК, 11-13 вв. По сведениям А.Г. Бутрякова 1930-х гг., расположен близ д. на правобережье р. Тара (прав. приток р. Клязьма). Несколько курганов раскопаны А.Г. Бутряковым, содержали труположения с зап. ориентировкой, преимущественно без вещей. Местонахождение колл. неизвестно.

Седова М.В. 1978. С. 10.

314 (23). ЮДИХА. СЕЛИЩЕ ВЕНЕЦ, 11-13 вв. Ок. 5 км к З от д., прав. берег р. Клязьма, уроч. Венец, по обоим берегам

неглубокого оврага. Площадь памятника к З от оврага 2,2 га, к В - 1,5 га. Культ. слой - гумусированный суглинок серого цвета толщиной 0,4-0,5 м. Керамика гончарная древнерусская с линейным и волнистым орнаментом.

Арх. ВСНРПМ: № 15087.

315 (24). ЮДИХА. КУРГАН. 3 км к З от д., прав. берег р. Клязьма, в хвойном лесу. Выс. 1,1 м, диам. 12 м. Насыпь нарушена кладонискательской ямой.

Арх. ВСНРПМ: № 15087.

КОЛЬЧУГИНСКИЙ РАЙОН

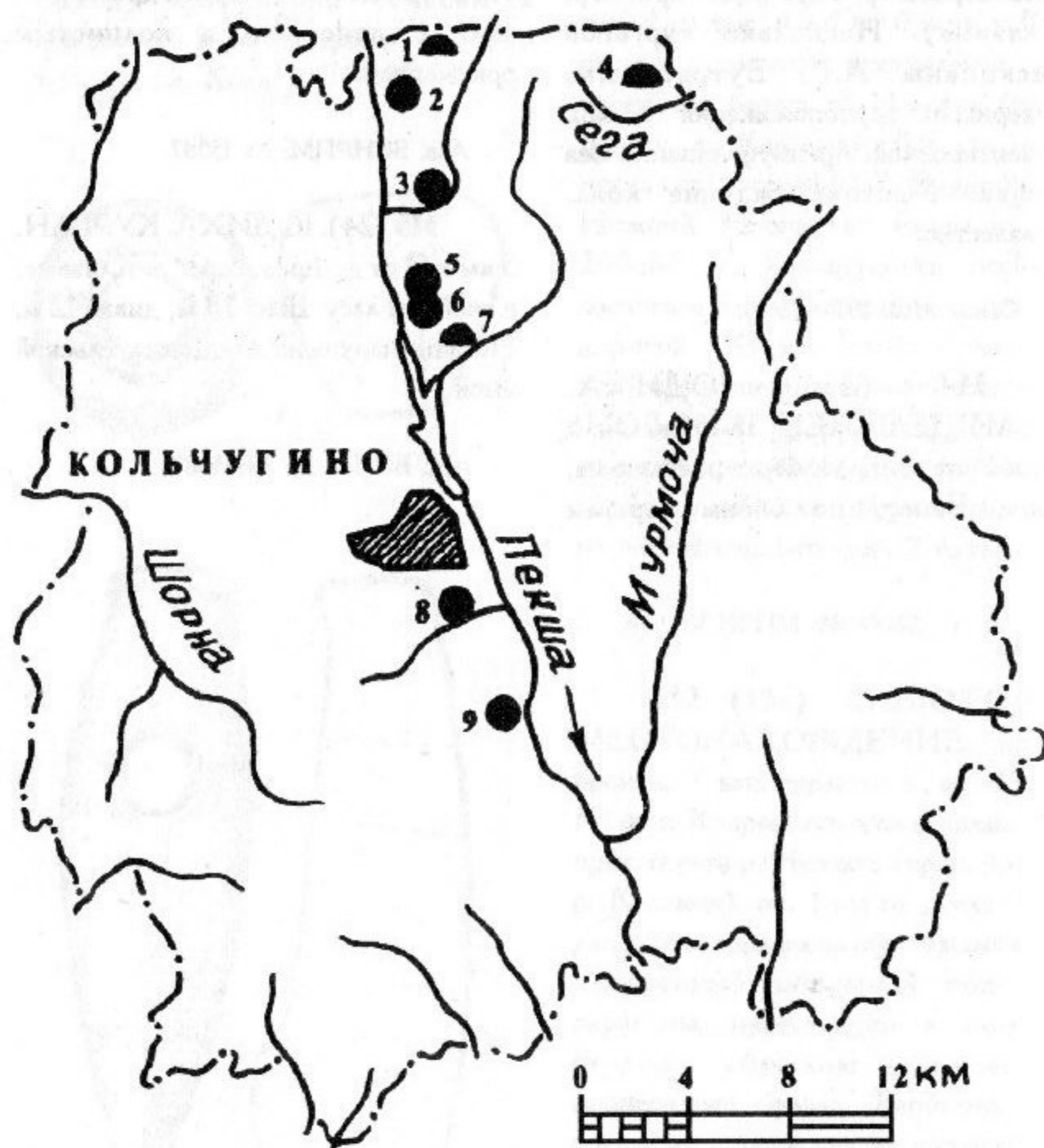


Рис. 55. Археологические памятники Кольчугинского р-на

316 (8). БЕРЕЧИНО. СЕЛИЩЕ, 14-17 вв. 0,3 км к СВ от д., противоположный от нее лев. берег руч., прав. притока р. Пекша (лев. приток р. Клязьма). Протянулось вдоль берега, размеры ок. 200x120 м, выс. над рекой 3-4 м. Культ. слой - черный суглинок мощностью 0,5-0,6 м. Керамика гончарная позднесредневековая, в т.ч. белоглиняная и черноглиняная.

Арх. ИА: № 4451.

317 (9). ГОРОДЕЦ. СЕЛИЩЕ, 11-13 вв. Терр. д., прав. берег р. Пекша (лев. приток р. Клязьма). Размеры не определены, выс. над рекой 10-11 м. Терр. памятника занята строениями, распаивается под огороды. Культ. слой имеет мощность 0,5-0,8 м. Керамика гончарная древнерусская с линейным и волнистым орнаментом, преимущественно 12-13 вв.

Арх. ИА: № 4451.

318 (7). ДАВЫДОВСКОЕ. КУРГАННЫЙ МОГИЛЬНИК. Близ сев. окраины с., 1 км к ССЗ от ц., лев. коренной берег р. Пекша (лев. приток р. Клязьма). 11 насыпей выс. 0,2-0,3 м, диам. 6-8 м, компактно расположенные на выс. 10-12 м над рекой. По внешним признакам могильник может быть отнесен к древнерусским домонгольскому времени.

Арх. ИА: № 4451.

319 (5). ИЛЬИНСКОЕ. СЕЛИЩЕ 1, 11-13, 14-17 вв. Ок. 0,5 км к ЮЗ от д., лев. берег небольшого руч., лев. притока р. Пекша (лев. приток р. Клязьма), 100 м от его устья. Размеры 200x160 м, выс. над поймой 7-8 м. Поверхность памятника распаивается. Культ. слой - черный гумусированный суглинок мощностью 0,5-0,6 м, нарушенный распахкой до глуб. 0,3 м. Керамика гончарная древнерусская с линейным и волнистым орнаментом, а также позднесредневековая, в т.ч. сероглиняная, черноглиняная и чернолощенная.

Арх. ИА: № 4451.

320 (6). ИЛЬИНСКОЕ. СЕЛИЩЕ 2, 11-13, 14-17 вв. Ок. 0,5 км к ЮЗ от д., прав. берег небольшого руч., лев. притока р. Пекша (лев. приток р. Клязьма), напротив селища 1 (см. № 319). Размеры ок. 130x80 м, выс. над поймой 7-8 м. Поверхность памятника распаивается. Культ. слой - черный гумусированный суглинок мощностью до 0,6 м, в южн. части - до 0,8 м, нарушенный распахкой до глуб. 0,3 м. Керамика гончарная древнерусская и позднесредневековая, в т.ч. сероглиняная и белоглиняная.

Арх. ИА: № 4451.

321 (4). КЛИНЫ. КУРГАННЫЙ МОГИЛЬНИК, 11-13 вв. 0,3 км к В от с., у грунтовой дороги в пос. Бавлены, лев. берег руч.,

лев. притока р. Сега (прав. приток р. Колокша, лев. притока р. Клязьма). Насчитывал ок. 30 курганов; сохранились две насыпи овальной в плане формы выс. 1,4 и 1,6 м, размерами в основании 24х17 и 26х22 м, расположенные на расстоянии ок. 30 м друг от друга. А.С. Уваровым в сер. 19 в. исследованы 25 курганов, содержащих погребения по обряду трупоположения с древнерусскими вещами. Колл. не сохранилась.

Спицын А.А. 19056. С. 87; Успенская А.В., Фехнер М.В. 1956. С. 225. № 788; Арх. ИА: № 4784.

322 (2). КРАСНАЯ ГОРА. СЕЛИЩЕ, 11-13 вв. 0,4 км к В от д., лев. коренной берег р. Пекша (лев. приток р. Клязьма). Протянулось с С на Ю, размеры ок. 300х150 м, выс. над рекой 12-13 м. Терр. памятника распахивается. Культ. слой - темно-серый и черный гумусированный суглинок толщиной 0,45-0,50 м, нарушенный распашкой до глуб. 0,25-0,30 м. Керамика гончарная древнерусская с линейным и волнистым орнаментом, преимущественно 12-13 вв., фрагменты глиняной обмазки, кости животных.

Арх. ИА: № 4451.

323 (1). КРАСНАЯ ГОРА. КУРГАННЫЙ МОГИЛЬНИК. Ок. 1,2 км к СВ от сев. окраины д., прав. берег руч. Любка, лев. притока р. Пекша (лев. приток р. Клязьма), ок. 1 км от его устья, уроч. Бутовский луг. 15 насыпей выс. 0,4-0,8 м, с кольцевыми ровиками у основания. По сведениям местных жителей, еще семь насыпей были раскопаны кладоискателями. Терр. могильника занята лесопосадками. По внешним признакам памятник может быть отнесен к древнерусским домонгольского времени.

Арх. ИА: № 4451.

324 (3). М. БРАТЦЕВО. СЕЛИЩЕ, 14-17 вв. Вост. окраина д., мысовидный выступ прав. берега р. Кильгиш (лев. приток р. Пекша, лев. притока р. Клязьма), образованный изгибом реки. Размеры ок. 100х50 м, выс. над рекой 14-16 м. Сев.-зап. часть памятника занята хозяйственными постройками. Культ. слой - темно-серая гумусированная супесь толщиной до 0,45 м. Керамика гончарная позднесредневековая, в т.ч. красноглиняная и белоглиняная, железный нож.

Арх. ИА: Отчет А.Н. Сорокина за 1990 г.

МЕЛЕНКОВСКИЙ РАЙОН

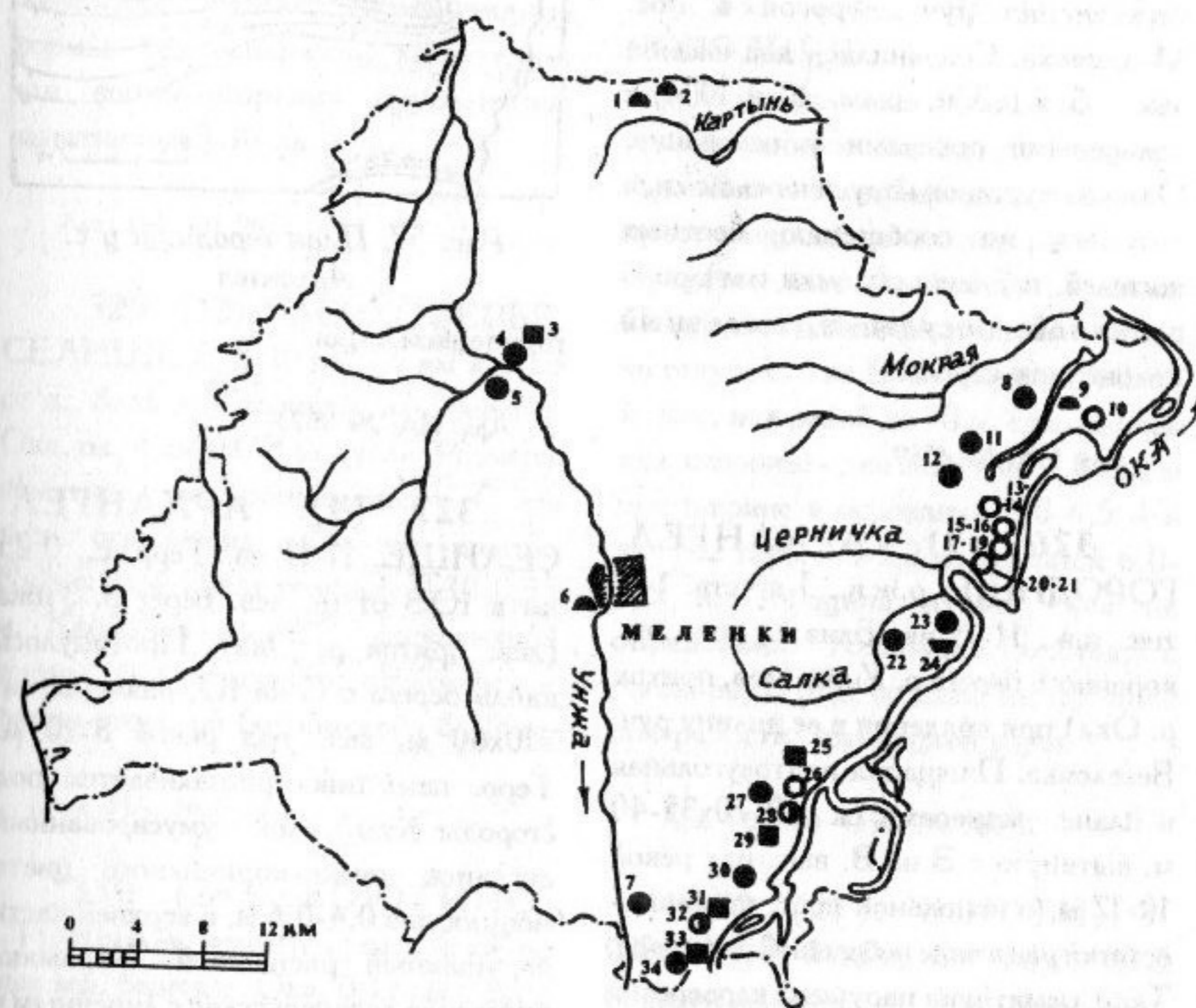


Рис. 56. Археологические памятники Меленковского р-на

325 (6). МЕЛЕНКИ. КУРГАННЫЙ МОГИЛЬНИК, 11-13 вв. Южн. окраина г., 0,6 км к Ю от молокозавода, прав. берег безымянного руч., прав. притока р. Унжа (лев. приток р. Ока) при пересечении руч. дорогой в пос. Малиновка. Сохранились две насыпи выс. 1,5 и 0,8 м, диам. 20 и 10 м, с кольцевыми ровиками у основания. Один из курганов нарушен осыпями, в которых, по сообщению местных жителей, найдены обломки гончарной глиняной посуды и железный наконечник стрелы.

Арх. ИА: № 4359.

326 (3). АРХАНГЕЛ. ГОРОДИЩЕ, р.ж.в., 3-я четв. 1-го тыс. н.э., 11-13 вв. Близ с., мыс лев. коренного берега р. Унжа (лев. приток р. Ока) при впадении в ее долину руч. Веселовка. Площадка подтреугольная в плане, размерами ок. 60-70х35-40 м, вытянута с З на В, выс. над рекой 10-12 м, с напольной вост. стороны - остатки рва в виде небольшой западины. Терр. памятника нарушена карьером и дорогой в д. Прудки, ранее распахиалась. Культ. слой - темный гумусированный суглинок толщиной ок. 0,4 м. В верхних его горизонтах найдены обломки гончарных древнерусских сосудов с линейным и волнистым орнаментом, 12-13 вв., в нижних - фрагменты лепных сосудов с текстильными отпечатками на внешней поверхности, а также гладкостенных, иногда с лощением, дьяковской или

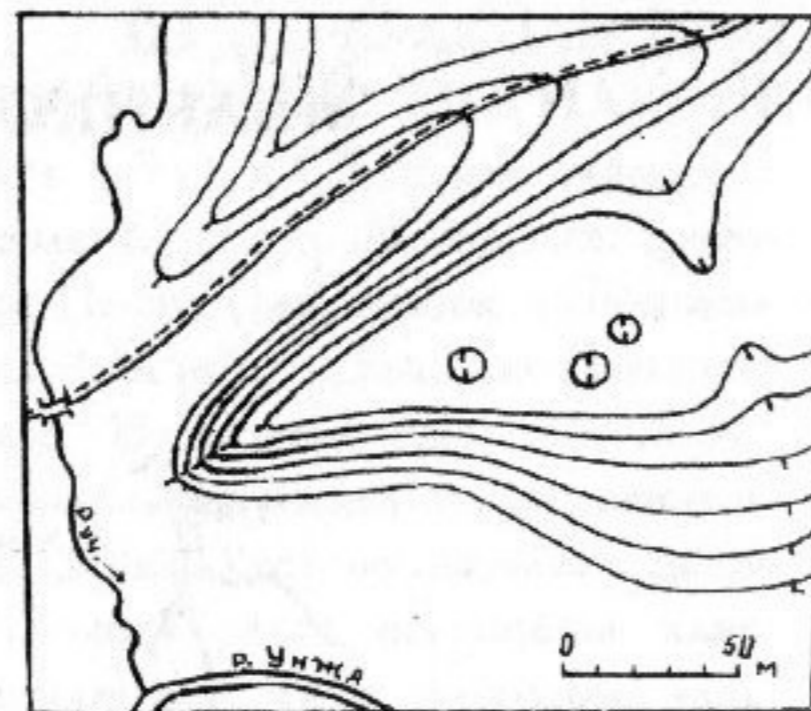


Рис. 57. План городища у с. Архангел

городецкой к-ры.

Арх. ИА: № 9673.

327 (4). АРХАНГЕЛ. СЕЛИЩЕ, 11-13 вв. Терр. с., 0,25 км к ЮЗ от ц., лев. берег р. Унжа (лев. приток р. Ока). Протянулось вдоль берега с С на Ю, размеры ок. 210х60 м, выс. над рекой 8-10 м. Терр. памятника распаивается под огородами. Культ. слой - гумусированный суглинок темно-коричневого цвета мощностью 0,4-0,6 м, в верхней части нарушенный распашкой. Керамика гончарная древнерусская с линейным и волнистым орнаментом, донце сосуда с клеймом, обломки глиняной обмазки, железные гвозди, кости животных.

Арх. ИА: № 9673.

328 (11). ВЕРХОЗЕРЬЕ. СЕЛИЩЕ 1, 8-10 вв. 0,8 км к СЗ от д., 30 м к С от дороги к шоссе с. Усад - д. Старинки, прав. берег

безымянного руч., впадающего в оз. Урвановское (левобережная старица р. Ока), ок. 4,5 км к СЗ от русла Оки. Протянулось вдоль берега руч., размеры 300х150 м, выс. над руч. 5 м. Культ. слой - темный гумусированный суглинок мощностью 0,3-1,1 м. Керамика лепная, горшковидной формы, без орнамента, характерная для финно-угорских (муромских) памятников 8-10 вв.

Арх. ИА: № 9673.

329 (12). ВЕРХОЗЕРЬЕ. СЕЛИЩЕ 2, 8-10 вв. 1,5 км к ЮЗ от д., близ д. Старинки, лев. берег р. Ока, ок. 4 км к СЗ от русла. Размеры памятника не установлены, с С его терр. ограничена глубоким оврагом. Культ. слой имеет толщину 0,30-0,35 м. Керамика лепная, горшковидной формы, без орнамента, отнесенная к финно-угорской (муромской) 8-10 вв.

Арх. ИА: № 5461.

330 (26). ВОЮТИНО. СТОЯНКА, неолит. 2 км к В от с., мыс лев. берега р. Ока, 0,15 км к В от старицы Воютинская или Глухая заводь. Площадь ок. 400 кв. м, выс. над поймой 0,8 м. Терр. памятника поросла лиственным лесом. Культ. слой - темная гумусированная супесь толщиной до 0,3 м. Керамика лепная, с уплощенным дном, относительно толстостенная, с примесью ракушки и органических остатков в глиняном тесте, с орнаментом в виде "елочки", выполненным

гребенчатым штампом, предположительно волосовской к-ры, кремневые наконечник стрелы, резец, скребки, отщепы, кости животных.

Арх. ИА: № 9673.

331 (25). ВОЮТИНО. ГОРОДИЩЕ, р.ж.в. Сев.-вост. окраина с. (слобода Погорелки), мыс лев. коренного берега р. Ока при впадении в ее пойму двух оврагов с протекающими по их дну руч., уроч. Братские или Солдатские могилы. Площадка подчетыреугольная в плане, вытянута с З на В, размеры ок. 60х40 м, выс. над рекой до 30 м, с напольной зап. стороны - два вала выс. 1,5-2,0 м при ширине в основании 6,0-6,5 м и два рва глуб. 1,0-1,2 м, шириной 6,0-6,5 м. Толщина культ. слоя не определена. Керамика лепная, с рогожными отпечатками на внешней поверхности, городецкой к-ры.

Арх. ИА: № 4359; № 9673.

332 (27). ВОЮТИНО. СЕЛИЩЕ, 8-10 вв. Ок. 1 км к ЮЗ от южн. окраины с., прав. берег руч., лев. притока р. Ока, ок. 0,5 км от русла последней. Протянулось вдоль берега руч. с СЗ на ЮВ, размеры ок. 150х35 м. Культ. слой - черная гумусированная супесь мощностью 0,15-1,10 м. Керамика лепная, горшковидной формы, без орнамента, отнесенная к финно-угорской (муромской) 8-10 вв.

Арх. ИА: № 5461; № 9673.

333 (20). ВЫСОКОВО. СТОЯНКА 1, неолит. По данным нач. 20 в., расположена в 3 км к В от д., на левобережье р. Ока, на дюнообразном всхолмлении зап. берега пойменного оз. Частое. Площадь памятника и характер культ. слоя не определены. Найдены обломки лепной керамики, отнесенной к неолиту, кремневые наконечники стрел, нож, отщепы.

Щеглов И.Л. 1901. С. 19; Иванов А.И. 1927. С. 34.

334 (21). ВЫСОКОВО. СТОЯНКА 2, неолит. По данным нач. 20 в., расположена в 3 км к ВЮВ от д. на всхолмлении в пойме лев. берега р. Ока, в 0,8 км к Ю от стоянки 1 (см. № 333). Площадь памятника и характер культ. слоя не определены. Найдены обломки лепных сосудов, отнесенных к неолиту, кремневые отщепы.

Щеглов И.Л. 1901. С. 19.

335 (14). ГРИГОРОВО. СТОЯНКА 1, мезолит (?). 1,5 км к В от д., дюнообразное всхолмление в пойме лев. берега р. Ока, близ пойменного оз. Дальние мочилки. Размеры ок. 40x35 м, выс. над поймой 5-6 м. Поверхность памятника подвергается ветровой эрозии. Культ. слой - черный углистый песок с включениями золы толщиной до 0,15 м

- залегает на глуб. 1,0-1,2 м от современной поверхности, под слоем светлого песка без находок. Найдены кремневые отщепы, пластины, чешуйки, предположительно мезолитического возраста.

Арх. ВСНРПМ: № 16010; Арх. ИА: № 9673.

336 (13). ГРИГОРОВО. СТОЯНКА 2, мезолит (?). 1,4 км к В от д., дюнообразное всхолмление в пойме лев. берега р. Ока. Размеры ок. 60x40 м, выс. над поймой 4-6 м. Культ. слой - черный углистый песок толщиной 0,10-0,25 м с включениями мелкой гальки. Найдены кремневые макролиты, отщепы, чешуйки, предположительно мезолитического возраста.

Арх. ВСНРПМ: № 16010; Арх. ИА: № 9673.

337 (15). ГРИГОРОВО. СТОЯНКА 3, мезолит (?). 2,5 км к В от д., дюнообразное всхолмление в пойме лев. берега р. Ока. Площадь памятника ок. 400 кв. м, выс. над поймой 6-7 м. Поверхность стоянки подвергается ветровой эрозии. Культ. слой - плотный темно-серый песок толщиной 0,15-0,17 м с включениями угля, золы, кальцинированных костей животных. Найдены кремневые отщепы, пластины, чешуйки, предположительно мезолитического возраста.

Арх. ВСНРПМ: № 16010; Арх. ИА: № 9673.

338 (16). ГРИГОРОВО. СТОЯНКА 4, мезолит (?). 3 км к ЮВ от д., ок. 2,1 км к В от д. Высоково, дюнообразное всхолмление в пойме лев. берега р. Ока, близ зап. оконечности пойменного оз. Частое. Размеры ок. 50x40 м, выс. над поймой 3,0-3,5 м. Поверхность памятника подвергается ветровой эрозии. Культ. слой - плотный гумусированный песок толщиной 0,10-0,15 м с примесями угля, золы, кальцинированных костей животных. Найдены кремневые отщепы и ребристые пластины, предположительно отнесенные к мезолиту.

Арх. ВСНРПМ: № 16010; Арх. ИА: № 9673.

339 (17). ГРИГОРОВО. СТОЯНКА 5 (ВЫСОВСКИЙ БОР 1), мезолит (?). 4,5 км к ЮВ от д., ок. 4 км к В от д. Высоково, дюнообразное всхолмление в пойме лев. берега р. Ока, близ юго-вост. оконечности пойменного оз. Частое, уроч. Высоковский бор. Размеры ок. 70x45 м, выс. над поймой 4,5-5,0 м. Поверхность подвергается ветровой эрозии. Культ. слой в виде черного углистого песка с примесями кальцинированных костей животных и включениями обожженных камней имеет толщину 0,15-0,20 м, залегает на глуб. 0,5-0,7 м от современной поверхности, под слоем светлого песка без находок. Найдены кремневые отщепы и пластины, предположительно

отнесенные к мезолиту.

Арх. ВСНРПМ: № 16010; Арх. ИА: № 9673.

340 (18). ГРИГОРОВО. СТОЯНКА 6 (ВЫСОВСКИЙ БОР 2), мезолит (?). 4,6 км к ЮВ от д., ок. 4,1 км к В от д. Высоково, дюнообразное всхолмление в пойме лев. берега р. Ока, уроч. Высоковский бор. Размеры 40x30 м, выс. над поймой 4 м. Поверхность памятника подвергается ветровой эрозии. Культ. слой в виде черного гумусированного песка с включениями угля, золы, кальцинированных костей животных имеет толщину 0,12-0,16 м, залегает на глуб. ок. 0,4 м от современной поверхности, под слоем светлого песка без находок. Найдены кремневые отщепы и пластины, предположительно отнесенные к мезолиту.

Арх. ВСНРПМ: № 16010; Арх. ИА: № 9673.

341 (19). ГРИГОРОВО. СТОЯНКА 7 (ВЫСОВСКИЙ БОР 3), мезолит (?). 4,3 км к ЮВ от д., ок. 4,2 км к В от д. Высоково, дюнообразное всхолмление в пойме лев. берега р. Ока, южн. берег небольшого старичного оз., уроч. Высоковский бор. Размеры ок. 40x20 м, выс. над поймой 3,5-5,0 м. Поверхность памятника подвергается ветровой эрозии. Культ. слой в виде темно-серого гумусированного песка с включениями угля, золы,

кальцинированных костей животных имеет толщину 0,12-0,15 м, залегает на глуб. 0,6-0,8 м от современной поверхности, под слоем светлого песка без находок. Найдены кремневые отщепы и пластины, предположительно отнесенные к мезолиту.

Арх. ВСНРПМ: № 16010; Арх. ИА: № 9673.

342 (29). ДМИТРИЕВЫ ГОРЫ. ГОРОДИЩЕ, р.ж.в. 1 км к С от с., мыс лев. коренного берега р. Ока при впадении в ее долину глубокого оврага. Площадка подтреугольная в плане, вытянута с С на Ю, размеры ее 65х55 м, с В она ограничена обрывом к Оке, с Ю и З - системой оврагов. Сохранились остатки кольцевого вала выс. 1 м при ширине в основании 10-12 м. Ров не прослеживается. Керамика лепная, с сетчатыми отпечатками на внешней поверхности, в т.ч. горшки баночной формы с поддонами, а также сковороды, предположительно городецкой к-ры.

Арх. ИА: № 9673.

343 (30). ДМИТРИЕВЫ ГОРЫ. СЕЛИЩЕ, 14-17 вв. 0,2 км к ЮЗ от с., лев. берег руч. Ястребка, лев. притока р. Ока, 3 км от устья. Протянулось вдоль берега руч. с СЗ на ЮВ, размеры ок. 200х80 м, выс. над руч. 3-4 м. Культ. слой - темно-серая гумусированная супесь толщиной 0,3-0,5 м. Керамика гончарная позднесредневековая, в т.ч.

красноглиняная 14-15 вв.

Арх. ИА: № 9673.

344 (22). ДОМНИНО. СЕЛИЩЕ, кон. 1-го - нач. 2-го тыс. н.э. 2,5 км к ЮЮВ от д., прав. берег р. Салка (лев. приток р. Ока). Протянулось вдоль берега с С на Ю, размеры ок. 100х40 м, выс. над рекой 5-7 м. Культ. слой - темный гумусированный суглинок толщиной 0,25-0,30 м. Керамика лепная, горшковидной формы, без орнамента, финно-угорская (муромская) кон. 1-го - нач. 2-го тыс. н.э.

Арх. ИА: № 9673.

345 (10). ЕЛИНО. СТОЯНКА ЕЛИН БОР, мезолит, неолит. 0,5 км к Ю от д., останец первой надпойменной террасы лев. берега р. Ока. Площадь ок. 450 кв. м, выс. над поймой 5-7 м. Терр. памятника размывается, нарушена ветровой эрозией. Исследовано (П.И. Борисковский, 1934 г.; Л.В. Кольцов, 1959, 1961 гг.) 308 кв. м. Имеет три культ. слоя, разделенных стерильными (без находок) прослойками. Верхний культ. слой в виде светло-серого песка залегает на глуб. 0,10-0,17 м от современной поверхности, непосредственно под почвенным слоем, прослежен пятнами. Среди находок в нем - лепная неолитическая керамика с ямочно-гребенчатой орнаментацией, предположительно рязанской к-ры, кремневые орудия с двухсторонней

обработкой. Средний культ. слой прослежен на глуб. 1,40-1,65 м от современной поверхности, в нижней части черного и в верхней части розовато-серого песка с включениями угольков, распространен на всей площади стоянки. Среди находок в этом слое - призматические, одноплощадочные и карандашевидные нуклеусы, скребки на пластинах и их сечениях, а также округлые на отщепках, наконечники стрел из пластин с обработкой ретушью пера и черешка со стороны спинки, многочисленные ножевидные пластины, часто с подправкой ретушью. Л.В. Кольцовым средний культ. слой памятника отнесен к позднему этапу бутовской мезолитической к-ры, датирован 2-й пол. 7-го - 6-м тыс. до н.э. Нижний культ. слой залегает на глуб. 1,95-2,00 м от современной поверхности, в нижней части буро-коричневого песка, на контакте с желтым песком. Кремневые орудия из этого слоя изготовлены преимущественно на отщепках, невыразительны, характеризуются архаической техникой расщепления кремня. Они датированы Л.В. Кольцовым ранним мезолитом. Колл. в Музее антропологии МГУ, ГИМ, ВСМЗ.

Воеводский М.В., Борисковский П.И. 1937. С. 77-100; Кольцов Л.В. 1965. С. 17-26; 1966. С. 178-184; Грехова Л.В. 1970. С. 30,31; Грехова Л.В., Полякова Г.Ф., Раушенбах В.М., Цветкова И.К. 1970. С. 242. № 82; Арх. ИА: № 2000; № 2325; № 12522.

346 (23). КАЗНЕВО.

СЕЛИЩЕ, 14-17 вв. 1,5 км к С от д., склон надпойменной террасы лев. берега р. Ока. Размеры ок. 540х200 м, выс. над поймой до 8 м. Терр. памятника распаивается. Культ. слой - серо-коричневая супесь толщиной до 0,2 м, почти полностью распахан. Керамика гончарная позднесредневековая, преимущественно 16-17 вв., в т.ч. сероглиняная и чернолощенная.

Арх. ИА: Отчет А.Е. Леонтьева за 1991 г.

347 (24). КАЗНЕВО. ГРУНТОВЫЙ МОГИЛЬНИК, 7-10 вв. 0,2 км к З от д., рядом с кладбищем, лев. берег р. Ока, ок. 1,2 км от русла. Занимает верхнюю часть пологого всхолмления, поросшего деревьями и кустарником, размеры ок. 100х100 м. По сведениям местных жителей, погребения были обнаружены при земляных работах. В 1991 г. А.Е. Леонтьевым при зачистке стенок старой силосной траншеи исследовано женское трупоположение с сев.-зап. ориентировкой в прямоугольной могильной яме размерами 1,85х0,70 м, прослеженной с глуб. 0,50 м. Положение костяка в могиле - вытянутое на спине. Сохранность костей плохая. При погребенной найдены: части головного убора - узкая бронзовая спираль налобного венчика на кожаном или шерстяном шнурке, плоский ремень, сплошь унизанный бронзовыми обоймочками, два полукружия головного венчика; семь бронзовых щитковых височных колец; железная гривна с обмоткой из

бронзовой проволоки; ожерелье из стеклянных бусин различной формы и подвесок - в виде лапки, трапециевидной, колокольчатой и костыльковой; бронзовая скульгама с длинными "усами"; кожаный ремень с прямоугольными обоймицами, имеющими пуансонный орнамент. В изголовье погребенной стояли два лепных неорнаментированных горшка. Погребение датировано 2-й пол. 7 - нач. 8 в. Колл. в Муромском музее.

Арх. ИА: № 4359; Отчет А.Е. Леонтьева за 1991 г.

348 (28). КОНОНОВО. ПОСЕЛЕНИЕ, эпоха бронзы, кон. 1-го - нач. 2-го тыс. н.э. Ок. 1,5 км к ЮВ от д., прав. берег руч. Скоморошка, лев. притока р. Ока, ок. 1,5 км к ССВ от городища Дмитриевы горы (см. № 342). Протянулось с С на Ю, перпендикулярно берегу руч., размеры ок. 100х40 м, выс. над руч. 4-6 м. Культ. слой имеет мощность от 0,2 до 1,1 м. В верхнем его горизонте (до глуб. 0,5-0,7 м) найдены обломки лепных сосудов, характерных для финно-угорских (муромских) памятников кон. 1-го - нач. 2-го тыс. н.э., в нижнем - лепная керамика, отнесенная к бронзовому веку, кремневые отщепы. Культ. отложения эпохи бронзы прослежены лишь в сев. части памятника.

Арх. ИА: № 9673; Отчет А.Е. Леонтьева за 1991 г.

349 (5). КОПНИНО. СЕЛИЩЕ, 11-13 вв. Зап. окраина д., прав. берег р. Унжа (лев. приток р. Ока). Протянулось вдоль берега, размеры ок. 300х90 м, выс. над рекой 4-5 м. Терр. памятника распахивается под огороды. Культ. слой - черная гумусированная супесь толщиной 0,25-0,40 м, нарушен распахкой. Керамика гончарная древнерусская, преимущественно с волнистым орнаментом.

Арх. ИА: № 9673.

350 (7). КУДРИНО. СЕЛИЩЕ, 8-10, 11-13 вв. 4 км к Ю от с., лев. берег р. Унжа (лев. приток р. Ока), прав. берег небольшого руч., лев. притока Унжи. Протянулось вдоль берега руч. с З на В, размеры ок. 100х30 м, выс. над руч. 3 м. Поверхность памятника поросла лесом, нарушена грунтовой дорогой. Культ. слой - темно-серая гумусированная супесь мощностью 0,4-0,6 м. В верхней части культ. слоя найдены обломки гончарной древнерусской посуды с линейным и волнистым орнаментом, в нижней - фрагменты неорнаментированных лепных горшков, характерных для финно-угорских (муромских) памятников кон. 1-го - нач. 2-го тыс. н.э.

Арх. ИА: № 9673.

351 (32). МУРАТОВО. ПОСЕЛЕНИЕ, эпоха бронзы. 0,4 км к ЮЮВ от вост. окраины д., узкий мыс лев. коренного берега р. Ока

между двумя оврагами, терр. городища Б. городок (см. № 352). При шурфовке культ. слоя городища найдены обломки лепных сосудов эпохи бронзы, в т.ч. фатьяновской к-ры и к-ры ранней сетчатой керамики, кремневые орудия и отщепы. Возможно, к этому поселению относятся также находки неопределенных медных предметов и медные шлаки. Культ. слой поселения переработан в р.ж.в. и раннем средневековье, в период существования городища. Впрочем, А.Е. Леонтьевым высказано предположение, что поселение могло быть укрепленным еще в эпоху бронзы.

Арх. ИА: № 9673; № 14624.

352 (31). МУРАТОВО. ГОРОДИЩЕ Б. ГОРОДОК, р.ж.в., 3-я четв. 1-го тыс. н.э. 0,4 км к ЮЮВ от д., узкий мыс лев. коренного берега р. Ока между оврагами, ок. 0,3 км от русла, уроч. Б. городок. Площадка овальной в плане формы, вытянута с СВ на ЮЗ, размеры ее 107х30 м, выс. над рекой ок. 40 м, с напольной юго-зап. стороны - сопковидный вал выс. ок. 3 м при ширине в основании до 6 м. Ров перед валом почти полностью запыл. Площадка нарушена старыми ямами, поросла кустарником. Культ. слой - темно-серая гумусированная супесь с углистыми включениями толщиной в центр. части площадки 0,15-0,35 м. У вала культ. слой отсутствует. Керамика лепная, с сетчатыми отпечатками на внешней поверхности и гладкостенная,

иногда с лощением, вероятно, городецкой к-ры, фрагмент серебряного браслета, бусины глиняная и синяя стеклянная, бронзовая пронизка, кости животных, рыба чешуя. Городище возникло на месте более раннего поселения эпохи бронзы (см. № 351).

Арх. ИА: № 9673; № 14624.

353 (33). ОКШОВО. ГОРОДИЩЕ ОКШОВСКИЙ ГОРОДОК, р.ж.в., 3-я четв. 1-го тыс. н.э. 1 км к В от д., пограничье Владимирской и Рязанской обл., мыс лев. коренного берега р. Ока между двумя глубокими оврагами, близ уроч. Попурино. Площадка трапециевидная в плане, протянулась с З на В, размеры ее ок. 75х47-55 м, выс. над рекой ок. 30 м, поверхность поката к В. С напольной зап. стороны сохранились вал выс. до 6 м с пологим внутренним склоном и ров перед ним глуб. 1 м, выходящий концами на склоны оврагов. В средней части рва имеется перемычка для въезда, однако соответствующей выемки в валу нет. Исследовано (А.Е. Леонтьев, 1989 г.) 16 кв. м. Культ. слой в раскопе у южн. склона площадки представлял собой темно-серый гумусированный суглинок толщиной до 0,3 м, в центр. ее части - до 0,15 м. Керамика лепная, с рогожными и сетчатыми отпечатками на внешней поверхности, а также гладкостенная, в т.ч. с ямчатым и точечным орнаментом, городецкой к-ры, двухчастные бусы-пронизки синего стекла, оплавленная зонная или шаровидная синяя бусина,

железный клин, неопределенный железный предмет. В материке расчищено несколько ям. Одна из них содержала обломки сосудов с сетчатыми отпечатками на внешней поверхности. В нескольких ямах округлой в плане формы, диам. 0,3 м, глуб. 0,20-0,35 м обнаружены единичные кальцинированные кости, мелкие фрагменты керамики. Возможно, здесь имеют место остатки трупосожжений на стороне. Колл. в ВСМЗ и Муромском музее.

Арх. ИА: № 4359; № 5461; № 9673; № 14624.

354 (34). ОКШОВО. СЕЛИЩЕ ПОПУРИНО, р.ж.в., 11-13 вв. 1 км к В от д., пограничье Владимирской и Рязанской обл., лев. коренной берег р. Ока, к З от городища Окишовский городок (см. № 353), непосредственно за его укреплениями. Размеры, по разным данным, от 450-500х220 м до 100х80 м, выс. над рекой 30-35 м. Терр. памятника распаивается. Культ. слой - темно-серая гумусированная супесь толщиной до 0,25 м; он практически полностью перепахан. Керамика лепная, предположительно городецкой к-ры, гончарная древнерусская с линейным орнаментом, глиняное грузило, кости животных.

Арх. ИА: № 5461; № 9673; № 14624.

355 (8). УРВАНОВО. СЕЛИЩЕ, кон. 1-го тыс. н.э., 10-13,

14-17 вв. Терр. с., к С от ц., зап. берег оз. Урвановское, представляющего собой левобережную старицу р. Ока. Размеры ок. 600х450 м. Частично застроено, распаивается под огороды. Найдены обломки лепных сосудов без орнамента, предположительно финно-угорских (муромских) кон. 1-го - нач. 2-го тыс. н.э., гончарных древнерусских и позднесредневековых.

Арх. ИА: № 4359.

356 (9). УСАД. КУРГАННЫЙ МОГИЛЬНИК. По данным 1920-х гг., расположен на расстоянии ок. 1 км к СВ от д. на берегу оз. Урвановское, представляющего собой левобережную старицу р. Ока, в уроч. Медведки.

Иванов А.И. 1927. С. 101; Успенская А.В., Фехнер М.В. 1956. С. 239. № 11156.

357 (1). ШУШПАНОВО. КУРГАННЫЙ МОГИЛЬНИК 1. 1 км к СВ от д., лев. берег пересыхающей в этом месте р. Картьнь (прав. приток р. Илевна, лев. притока р. Ока), уроч. Мары, в лесу. 50 насыпей выс. 1,0-1,5 м. Четыре из них имеют следы старых раскопок "колодцем", проведенных Ф.Д. Нефедовым в кон. 19 в. Среди находок - "фрагменты холщевой материи с золотым шитьем, позумент, шелковая ткань и береста со следами ткани".

Указатель выставки... 1887. С. 59; Горюнова Е.И. 1961. С. 264; Арх. ИА: № 4359.

358 (2). ШУШПАНОВО. КУРГАННЫЙ МОГИЛЬНИК 2. 1,5 км к СВ от д., лев. берег пересыхающей в этом месте р. Картьнь (прав. приток р. Илевна, лев. притока р. Ока), в лесу, у дороги из д. Никулино в д. Мусино, уроч. Мордошка, 0,5 км к СВ от курганного могильника 1 (см. № 357). 20 насыпей выс. 1,0-1,5 м, пять из которых несут

следы старых раскопок "колодцем", проведенных, возможно, Ф.Д. Нефедовым в кон. 19 в. Результаты раскопок неизвестны. По внешним признакам могильник может быть отнесен к древнерусским домонгольского времени.

Горюнова Е.И. 1961. С. 264; Арх. ИА: № 4359.

МУРОМСКИЙ РАЙОН

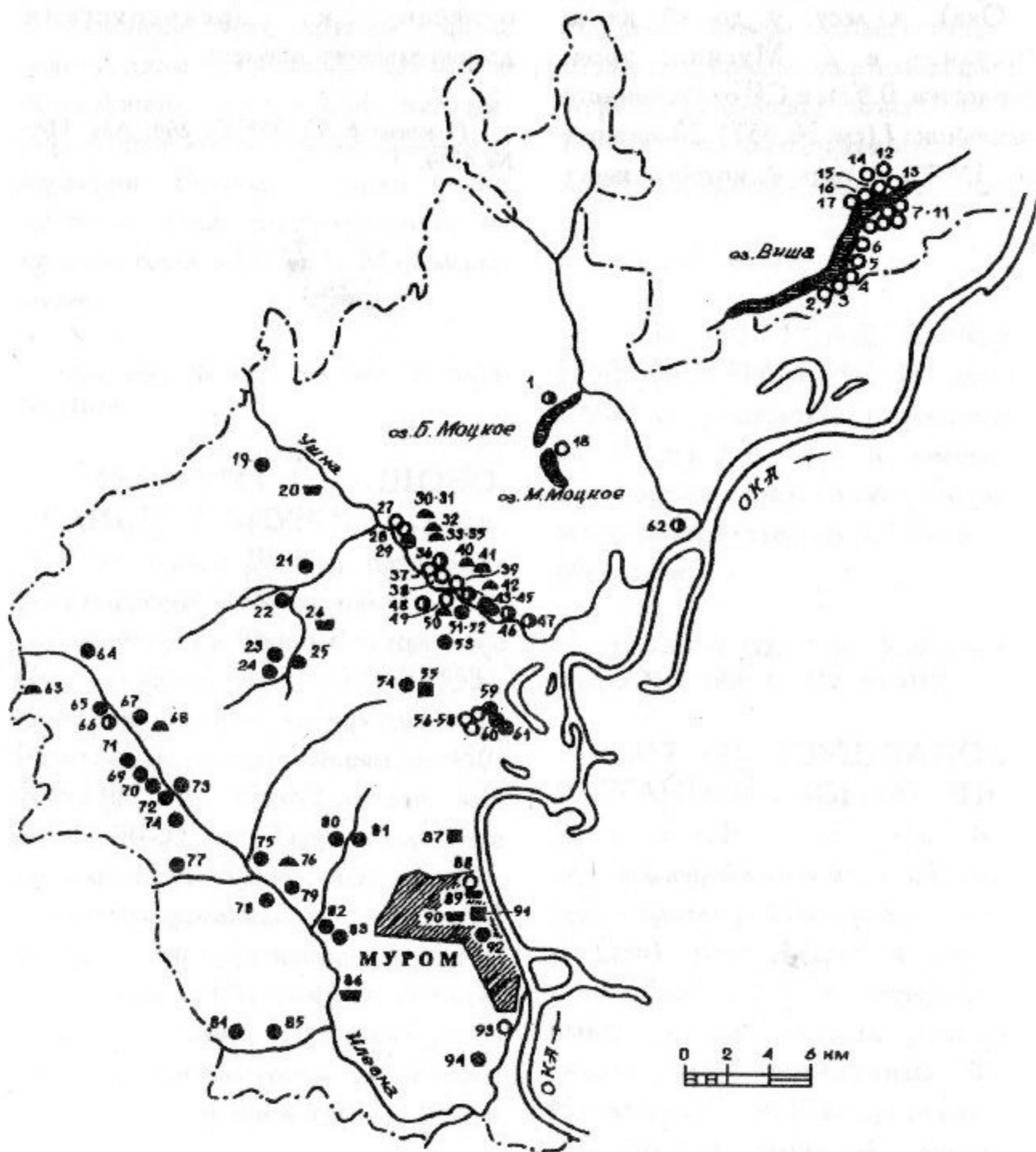


Рис. 58. Археологические памятники Муромского р-на

359 (88). МУРОМ.
СТОЯНКА КАРАЧАРОВО,
палеолит. Сев.-вост. часть г., близ б.с.
Карачарово, лев. коренной берег р.
Ока. Размеры памятника, а также его
современное состояние неизвестны.
Стоянка исследовалась в 1877-1878
гг. А.С. Уваровым. Колл. состоит из
кремневых орудий, нуклеусов, отщепов,
фаунистических остатков. Орудия
изготовлены из валунного кремня
коричневого, желтого, табачного цветов,
преимущественно на пластинах, реже -
на отщепах. Среди орудий - угловые,
боковые и срединные резцы, скребки,
ножи, пластины, в т.ч. с подработкой
ретушью, острия и др. Нуклеусы
преимущественно небольших размеров.
Найдены также крупные нуклеидные
предметы из галек, предназначенные
для снятия пластин и отщепов.
Отдельные орудия имеют обработку
двухсторонней ретушью. Для стоянки
характерно наличие пластин с
изогнутым профилем. Среди
фаунистических остатков - кости
мамонта, шерстистого носорога, сев.
олени. Колл. в Музее антропологии и
этнографии РАН и ГИМ.

Уваров А.С. 1881; Замятнин С.Н. 1929; Грехова Л.В. 1970. С. 21,22; Грехова Л.В., Полякова Г.Ф., Раушенбах В.М., Цветкова И.К. 1970. С7 243. № 83; Бадер О.Н. 1975.

360 (91). МУРОМ.
ИСТОРИЧЕСКИЙ КУЛЬТ.
СЛОЙ, 8-10, 11-13, 14-17 вв. М.
считается одним из древнейших русских
городов. ПВЛ под 862 г. указывает,

что "первѣи населѣннѣи" М. были люди из финно-угорского племени мурома, давшаго ему свое название. Археологические данные свидетельствуют, что русский город возник не позднее кон. 10 в. Ему предшествовали один или несколько муромских поселков 8-10 вв., располагавшихся на терр. позднейшаго М. Эти поселки играли, по-видимому, значительную роль в торговле по окскому пути, о чем может свидетельствовать огромный (весом в два пуда 38 фунтов) клад вост. монет 715-935 гт., найденный в 1868 г. в кремлевской части М. На его терр. известны и *грунтовые могильники муромы* (см. №№ 362,363). Возникший как русский город среди иноплеменного населения, М. в 11 в. превратился в крупный центр ремесла и торговли, колонизации и христианизации приокских земель мордвы и муромы. В то время здесь, возможно, находилась особая муромская епископия. Как город, охранявший вост. рубежи Древнерусского г-ва, М. имел, вероятно, и достаточно мощные укрепления, находившиеся, по-видимому, на терр. Кремлевской горы. Наличие в муромских могильниках на терр. нынешнего города погребений 10-11 вв. свидетельствует об известной смешанности его населения. В 1054 г. по завещанию вел. кн. киевского Ярослава Мудрого его сын Святослав получил "...Чернигов и всю страну вѣсточную и до Муромѣ". В 1088 г. М. был взят и разгромлен волжскими болгарами. К 1129 г. относится

выделение из Черниговского княжества рязанских и муромских земель. Первоначально они составляли единое Муромо-Рязанское княжество, "старшим" городом в котором был М. В сер. 12 в. это княжение разделилось на Рязанское и Муромское. Центром княжества М. был до нач. 15 в., когда окончательно отошел к Москве. Во 2-й пол. 12 в. муромские князья неоднократно принимали участие в походах русских войск на Волжскую Болгарию. Судя по археологическим данным, татаро-монгольское нашествие привело к упадку города на длительное время. Лишь в 15-16 вв., в связи с борьбой Москвы с Казанским ханством, М. вновь приобрел важное политическое и стратегическое значение. Во 2-й пол. 15 - 17 в. М. был уездным центром, важным торговым городом на Оке. Его укрепления еще существовали. На планах 18 в. они показаны, но уже как заброшенные. В "Описании города Мурома" 1788 г. говорится: "Кремль г. Мурома - при реке Оке, по течению на левой стороне, которая называется нагорной... Онный город расположен на горе и оврагах по берегу означенной реки и разделяется на одну главную часть, называемую кремль, на осыпи коего с трех сторон окружают земляные рвы, а с восточной протекает Ока, и другую часть, именуемую посад".

Археологические исследования в М. проводили в 1946 г. Н.Н. Воронин, в 1948 г. - Е.И. Горюнова, в 1970 г. - Н.В. Тухтина, в 1982-1987 гг. - Н.Е. Чалых. Исторический культ. слой

М. и предшествовавшего ему муромского поселения (или поселений) зафиксирован на терр. современного города, на Кремлевской (Воеводской) и Богатыревой горах, а также к С от них, на окской террасе от ц. Николы Набережного до руч. Воскресенский (городской посад, Никольское или Николо-Набережное, селище). Раскопками у окского склона на Кремлевской и Богатыревой горах, в центр. и южн. частях Кремлевской горы, а также на Никольском селище исследовано ок. 350 кв. м. В результате обследования обнажений окского берега и оврагов у Кремлевской и Богатыревой гор установлено наличие культ. слоя мощностью до 3-4 м, который постепенно утоньшается к Ю, вверх по течению Оки. Раскопки 1946, 1948 и 1970 гг. на южн. склоне и на вершине Кремлевской горы, а также на посадке (Никольское селище) выявили последовательную смену культурных напластований. Нижний культ. слой с находками лепной керамики муромского типа, поделок из кости, большого количества костей домашних животных, зерен проса и т.п., датируется 8 - нач. 10 в. С этим древнейшим на терр. М. поселением связан, вероятно, *грунтовый могильник 2* (см. № 363) в центр. части нынешнего города. Выше располагался древнерусский слой домонгольского времени с характерной гончарной керамикой так наз. курганного типа, который датируется 11-13 вв. В этом слое отмечены следы меднолитейного и костерезного ремесел, указывающие на городской характер

культурных отложений. В этой связи интересны находки архитектурных деталей 12 в. (обломки полуколонн и капителей), сделанные при реставрации в 1873 г. несохранившегося собора Рождества Богородицы. Они свидетельствуют и о наличии в 12 в. на терр. М. каменного храма, и о камнеобрабатывающем ремесле в этот период. Среди других находок следует отметить стеклянные браслеты - излюбленное украшение древнерусских горожанок, и шиферные пряслица. К древнерусскому времени относятся остатки полуземлянки, исследованной на посадке. Выше располагается культ. слой 14-15 вв., менее мощный и слабее насыщенный находками, чем древнерусский. Здесь обнаружены остатки бревенчатых построек и дворовых настилов. Верхний горизонт культ. слоя, датированный 16-17 вв. и более поздним временем, сильно нарушен строительными работами 19-20 вв. Для него характерны типичная позднесредневековая керамика, в т.ч. чернолощеная, находки разнообразных изделий из железа и бронзы.

Наиболее крупные по масштабам раскопки были проведены в 1982-1987 гг. в центр. части Кремлевской горы, где исследовано ок. 200 кв. м. Мощность культ. слоя достигала здесь 3-4 м. Отмечены три стратиграфически расчленяющихся горизонта: верхний, перекопанный, по находкам датированный 17 в. и более поздним временем; средний, содержащий позднесредневековую керамику и другие находки 2-й пол. 13 - 16 в.;

нижний, датированный 10 - 1-й пол. 13 в. Напластования дорусского (муромского) поселения в этой части города не выявлены. Наибольшей мощностью и насыщенностью находками характеризуются слои древнерусского времени. Здесь прослежены остатки построек нескольких строительных периодов, начиная с 10 в., зафиксированы остатки деревянных мостовых, установлен усадебный характер застройки. Изучены остатки наземных срубных домов размерами ок. 6х6 и 4х4 м, иногда двухкамерных, с глинобитными печами в одном из углов, а также следы частоколов, ограждавших усадьбы. В слое 11 в. отмечены остатки строительных жертв, принесенных при начале постройки: череп лошади и скелет собаки. Находки в домах и на терр. прилегающих к ним усадеб показывают, что они принадлежали зажиточным горожанам. В древнерусским горизонте культ. слоя отмечены следы больших пожаров. Ранний из них связан, вероятно, с одним из набегов на М. волжских болгар в 11 в., второй, более поздний - с татаро-монгольским нашествием. Среди находок из слоя 10 - 1-й пол. 13 в. - лепная и гончарная древнерусская посуда, часто с линейным и волнистым орнаментом, клеймами на днищах, многочисленные и разнообразные инструменты ремесленников, бытовые предметы, украшения и т.п. Найдено много предметов вост. импорта: украшения из сердолика, хрусталя, лазурита, поливная керамика

среднеазиатского происхождения, лощеная посуда из Волжской Болгарии, разнообразные бусы и т.п. О прямых или опосредованных связях с Византией свидетельствуют находки амфор, стеклянных расписных браслетов, стеклянной посуды, некоторых типов бус. Интересна находка шиферного пряслица с процарапанными на нем буквами. В культ. отложениях 2-й пол. 13 - 16 в. также отмечены остатки построек, относящихся к разным строительным периодам. Они были наземными, срубной конструкции, с глинобитными печами. Колл. в Муромском музее.

ПСРА. Т. I. Стб. 150, 151, 155; Т. II. Стб. 8, 14, 15; Т. IX. С. 290; НПА. 1950. С. 12; Травчетов Н.И. 1903; Воронин Н.Н. 1947; Монгайт А.А. 1947; 1961. С. 247, 248; Горюнова Е.И. 1950; 1955; 1961. С. 203, 204; Тихомиров М.Н. 1956. С. 58-64; Успенская А.В., Фехнер М.В. 1956. С. 146; Богатов И.П. 1959; Тухтина Н.В. 1980; Чалых Н.Е. 1987; Арх. ИА: № 79; № 227; № 4359; № 5161; № 9654; № 11195; № 11196в; № 11962; № 11964; Отчет Н.Е. Чалых за 1987 г.

361 (92). МУРОМ. СЕЛИЩЕ КОЖЕВНИКИ, 10-13, 14-17 вв. По данным 1920-1930-х гг., расположено близ б.д. Кожевники, ныне вошедшей в черту г., протянулось узкой полосой вдоль подножья Воскресенской горы, на лев. берегу р. Ока. Керамика лепная, муромского типа, гончарная древнерусская, обломок стеклянного браслета. Прослежены остатки постройки древнерусского времени. Колл. в Муромском музее.

Город Муром... 1947. С. 16; Успенская А.В., Фехнер М.В. 1956. С. 169. № 196; Горюнова Е.И. 1961. С. 264.

362 (89). МУРОМ. ГРУНТОВЫЙ МОГИЛЬНИК 1, 10-11 вв. Терр. г., 0,5 км к СЗ от Кремлевской горы, лев. коренной берег р. Ока, южн. склон Красноармейского оврага. Терр. памятника застроена, размеры его не определены. Случайные находки вещей из разрушенных могил сделаны еще в сер. 19 в. Исследованы (Е.И. Горюнова, 1948 г.) два нарушенных земляными работами женских трупоположения с сев. ориентировкой. Найдены бронзовые нагрудные украшения, перстни, бляшки, фрагменты металлической бахромы, нашивавшейся на одежду. Исследованные погребения датированы 10-11 вв., отнесены к муроме. Колл. в Муромском музее.

Указатель выставки... 1874. С. 71, 72; Горюнова Е.И. 1953. С. 36; 1961. С. 253; Арх. ИА: № 227.

363 (90). МУРОМ. ГРУНТОВЫЙ МОГИЛЬНИК 2 (МУРОМСКИЙ), 7-8 - 11 вв. Центр. часть г., близ б. Базарной пл. (пл. Ленина), лев. коренной берег р. Ока. Размеры памятника не определены, его терр. застроена. Могильник известен по случайным находкам с кон. 19 в., исследовался Е.И. Горюновой в 1948 г. На площади ок. 400 кв. м выявлены пять мужских трупоположений с сев. ориентировкой, а также кремационная яма, свидетельствующая, что часть

погребений могильника совершалась по обряду трупосожжения. Могильные ямы имели размеры ок. 2,0х0,8 м, глуб. до 0,5 м. На дне могил зафиксирована подсыпка из белого песка. При погребенных найдены железные наконечники копий, топоры-кельты и проушные топоры, кинжал в ножнах из дерева, обтянутого кожей, кресала, бронзовые шейные гривны, браслеты, перстни, поясные украшения. Среди женских украшений, обнаруженных при случайных обстоятельствах и происходящих из разрушенных могил, наиболее многочисленны нагрудные, выполненные в характерной для муромы так наз. наборной технике, а также разнообразные шумящие украшения. Встречены гладкие и спиральные перстни, в т.ч. со стеклянными вставками, пластинчатые, дрововые и спиральные браслеты, шейные гривны, бусы, поясные пряжки, подвески-лунницы и т.п. Могильник датирован временем от 7-8 до 11 в., отнесен к муроме. Колл. в ГЭ и Муромском музее.

Спицын А.А. 1901. С. 52; Городцов В.А. 1914. С. 38; Ефименко П.П. 1926. С. 60; Смирнов А.П. 1952. С. 146; Горюнова Е.И. 1953; 1961. С. 162; Арх. ИА: № 227.

364 (2). АЛЕШУНИНО. СТОЯНКА 1 (ГОЛЯНИН БОР 1), неолит. 1 км к СЗ от д., длюнообразное всхолмление вост. берега оз. Виша на левобережье р. Ока. Протянулась вдоль берега оз., размеры

ок. 220х20-40 м, выс. над оз. 3-4 м. Поверхность памятника нарушена ямами и лесопосадкой. Исследовано (Л.А. Михайлова, 1978 г.) 144 кв. м. Культ. слой - слабо гумусированный песок мощностью 0,4-1,1 м с включениями угля, кальцинированных костей животных и рыб, охры. Керамика лепная, относится к трем разновременным неолитическим к-рам. Стратиграфического разделения различных типов керамики нет. К верхневолжской раннеолитической к-ре относятся обломки сосудов с примесями песка в глиняном тесте, с орнаментом из наколов и оттисков узкого гребенчатого штампа, а также "шагающей гребенки". Преобладает (ок. 15000 фрагментов) керамика с примесями дресвы в тесте, украшенная ямочно-гребенчатым и ямочно-веревочным орнаментом, иногда с оттисками гребенчатого штампа по обрезу венчиков, которую можно отнести к балахнинской к-ре. К волосовской к-ре относятся обломки двух сосудов с органическими примесями в глиняном тесте, слегка отогнутым наружу утолщенным венчиком, украшенных гребенчатым орнаментом. Среди других находок - кремневые наконечники стрел на пластинах, резцы, пластины с ретушью, которые можно связывать с комплексом верхневолжской к-ры, двухсторонне обработанные наконечники стрел и копий, ножи, скребки, скребла, шлифованные долота и тесла, клиновидный топор и другие орудия, относящиеся к балахнинской и

волосовской к-рам. Выявлены несколько столбовых и хозяйственных ям, очажная яма округлой в плане формы глуб. 0,6 м. Колл. в ВСМЗ.

Глазов В.П. 1977. С. 48; Михайлова Л.А. 1979. С. 74,75; Арх. ИА: № 7051; № 9673; Паспорт.

365 (3). АЛЕШУНИНО. СТОЯНКА 2 (ГОЛЯНИН БОР 2), неолит. 1 км к ССЗ от д., дюнообразное всхолмление вост. берега оз. Виша на левобережье р. Ока. Протянулась вдоль берега оз., площадь ок. 2000 кв. м, выс. над оз. 3 м. Терр. памятника поросла хвойным лесом. Культ. слой - гумусированная супесь черного цвета толщиной 0,2-0,4 м с включениями угля. Керамика лепная, полуяйцевидной формы, с ямочным, ямочно-гребенчатым и ямочно-веревочным орнаментом, предположительно балахнинской к-ры, кремневые резцы, проколки, отщепы.

Селезнев Ф.Я. 1926. С. 25; Арх. ИА: № 9673; Паспорт.

366 (4). АЛЕШУНИНО. СТОЯНКА 3 (ГОЛЯНИН БОР 3), неолит. Ок. 1,2 км к ССЗ от д., южн. часть дюнообразного всхолмления вост. берега оз. Виша на левобережье р. Ока, 0,2 км к СВ от стоянки 2 (см. № 365). Размеры 60х20 м, выс. над оз. 3,5 м. Терр. памятника поросла хвойным лесом. Культ. слой - гумусированная супесь толщиной 0,30-0,45 м с включениями золы и кальцинированных костей животных.

Керамика лепная, с ямочно-гребенчатой орнаментацией, пластинчатые кремневые отщепы, иногда с подправкой ретушью.

Арх. ИА: № 9673; Паспорт.

367 (5). АЛЕШУНИНО. СТОЯНКА 4 (ГОЛЯНИН БОР 4), неолит. 1,6 км к С от д., центр. часть дюнообразного всхолмления вост. берега оз. Виша на левобережье р. Ока, 0,4 км к В от стоянки 3 (см. № 366). Протянулась вдоль берега оз., размеры ок. 60х30 м, выс. над оз. до 3 м. Терр. памятника поросла хвойным лесом. Культ. слой - гумусированная супесь толщиной 0,3-0,4 м с включениями угля и золы. Керамика лепная, полуяйцевидной формы, с ямочно-гребенчатой орнаментацией, кремневые отщепы.

Арх. ИА: № 9673; Паспорт.

368 (6). АЛЕШУНИНО. СТОЯНКА 5 (ГОЛЯНИН БОР 5), неолит. 2,1 км к ССВ от д., зап. часть дюнообразного всхолмления на вост. берегу оз. Виша (левобережье р. Ока), 0,5 км к ССВ от стоянки 4 (см. № 367). Площадь ок. 700 кв. м, выс. над оз. до 3 м. Терр. памятника поросла лесом. Культ. слой - гумусированная супесь толщиной 0,3-0,5 м с включениями угля, кальцинированных костей животных, рыбьей чешуи. Найдены обломки лепных сосудов с ямочно-гребенчатым и ямочно-веревочным орнаментом, с

косыми насечками по венчику, балахнинской или рязанской к-ры, а также кремневые отщепы.

Арх. ИА: № 9673; Паспорт.

369 (7). АЛЕШУНИНО. СТОЯНКА 6 (ГОЛЯНИН БОР 6), неолит. 3,2 км к ССВ от д., сев.-вост. часть дюнообразного всхолмления на вост. берегу оз. Виша (левобережье р. Ока), 1,1 км к ССВ от стоянки 5 (см. № 368). Протянулась вдоль берега оз., площадь ок. 5200 кв. м, выс. над оз. 3 м. Терр. памятника поросла лесом. Культ. слой - гумусированный песок темно-серого цвета толщиной до 0,3 м с включениями угля и кальцинированных костей. Найдены обломки лепных сосудов полуяйцевидной формы, украшенных ямочно-гребенчатым и ямочно-веревочным орнаментом, предположительно балахнинской или рязанской к-ры, кремневые скребки и отщепы.

Арх. ИА: № 9673; Паспорт.

370 (8). АЛЕШУНИНО. СТОЯНКА 7 (ГОЛЯНИН БОР 7), неолит. Ок. 4 км к СВ от д., центр. часть дюнообразного всхолмления на вост. берегу оз. Виша (левобережье р. Ока), 0,8 км к СВ от стоянки 6 (см. № 369). Протянулась вдоль берега, площадь ок. 1800 кв. м, выс. над оз. 3 м. Терр. памятника поросла смешанным лесом. Культ. слой - гумусированная супесь толщиной 0,30-0,35 м с включениями угля и

кальцинированных костей животных. Найдены обломки крупных лепных сосудов полуяйцевидной формы с ямочно-гребенчатой и ямочно-веревочной орнаментацией, рязанской или балахнинской к-ры, кремневые отщепы, в т.ч. с частичной ретушью.

Арх. ИА: № 9673; Паспорт.

371 (9). АЛЕШУНИНО. СТОЯНКА 8 (ГОЛЯНИН БОР 8), неолит. 4,5 км к СВ от д., центр. часть дюнообразного всхолмления на вост. берегу оз. Виша (левобережье р. Ока), 0,5 км к ВСВ от стоянки 7 (см. № 370). Протянулась вдоль берега, площадь ок. 1800 кв. м, выс. над оз. 2 м. Культ. слой - гумусированная супесь толщиной до 0,3 м с включениями угля и расколотых камней. Керамика лепная, с ямочно-гребенчатой и ямочно-веревочной орнаментацией, рязанской или балахнинской к-ры.

Арх. ИА: № 9673; Паспорт.

372 (10). АЛЕШУНИНО. СТОЯНКА 9 (ГОЛЯНИН БОР 9), неолит. 5 км к СВ от д., зап. часть мыса вост. берега оз. Виша на левобережье р. Ока, 0,5 км к ВСЗ от стоянки 8 (см. № 371). Площадь ок. 3200 кв. м, выс. над оз. 2 м. Терр. памятника поросла лесом. Культ. слой - темно-серый суглинок толщиной 0,3-0,4 м с включениями угля и кальцинированных костей животных. Керамика лепная, с ямочно-гребенчатой орнаментацией, рязанской или

балахнинской к-ры, кремневые отщепы, в т.ч. с ретушью.

Арх. ИА: № 9673; Паспорт.

373 (11). АЛЕШУНИНО. СТОЯНКА 10 (ГОЛЯНИН БОР 10), неолит. 5,5 км к СВ от д., южн. оконечность мыса вост. берега оз. Виша на левобережье р. Ока, 0,5 км к СЗ от стоянки 9 (см. № 372). Площадь ок. 800 кв. м, выс. над оз. 2 м. Терр. памятника поросла смешанным лесом. Культ. слой - гумусированная супесь темно-серого цвета толщиной 0,36-0,48 м с включениями угля и кальцинированных костей животных. Найдены мелкие обломки лепных сосудов с ямочно-ребричатой орнаментацией, кремневые отщепы.

Арх. ИА: № 9673; Паспорт.

374 (17). АЛЕШУНИНО. СТОЯНКА 11 (ВИШСКАЯ 1), неолит. 4,7 км к ССВ от д., прибрежная часть дюнообразного всхолмления зап. берега оз. Виша на левобережье р. Ока. Площадь ок. 1700 кв. м, выс. над оз. 2 м. Терр. памятника поросла хвойным лесом. Культ. слой - гумусированная супесь светло-серого цвета толщиной 0,10-0,15 м с включениями угля и кальцинированных костей животных. Найдены обломки лепных сосудов с ямочно-ребричатой орнаментацией, кремневые резцы, отщепы.

Арх. ИА: № 9673; Паспорт.

375 (16). АЛЕШУНИНО. СТОЯНКА 12 (ВИШСКАЯ 2), неолит. 4,8 км к ССВ от д., прибрежная часть дюнообразного всхолмления зап. берега оз. Виша на левобережье р. Ока, 100 м к С от стоянки 11 (см. № 374). Размеры ок. 120x25-60 м, выс. над оз. 2 м. Терр. памятника поросла лесом. Культ. слой - гумусированная супесь светло-серого цвета толщиной 0,28-0,34 м с включениями угля, кальцинированных костей животных, расколотых камней. Керамика лепная, с ямочно-ребричатой орнаментацией, рязанской или балахнинской к-ры, кремневые отщепы.

Арх. ИА: № 9673; Паспорт.

376 (15). АЛЕШУНИНО. СТОЯНКА 13 (ВИШСКАЯ 3), неолит. 5 км к СВ от д., вост. оконечность дюнообразного всхолмления зап. берега оз. Виша на левобережье р. Ока, 0,2 км к ССВ от стоянки 12 (см. № 375). Размеры ок. 100x25-30 м, выс. над оз. 3 м. Терр. памятника поросла лесом. Культ. слой - гумусированный песок темно-серого цвета толщиной 0,10-0,15 м. Керамика лепная, с ямочно-ребричатой орнаментацией, рязанской или балахнинской к-ры, кремневые отщепы.

Арх. ИА: № 9673; Паспорт.

377 (13). АЛЕШУНИНО. СТОЯНКА 14 (ВИШСКАЯ 4),

неолит. 5,2 км к СВ от д., дюнообразное всхолмление зап. берега оз. Виша на левобережье р. Ока, 0,2 км к ССВ от стоянки 13 (см. № 376). Размеры не определены, выс. над оз. 2,5-3,0 м. Культ. слой - гумусированная супесь мощностью 0,6-1,2 м с включениями угля и кальцинированных костей животных. Керамика лепная, полуяйцевидной формы, с ямочно-ребричатой и ямочно-веревочной орнаментацией, рязанской или балахнинской к-ры, кремневые наконечник стрелы, проколка, резцы, отщепы и пластины.

Арх. ИА: № 9673; Паспорт.

378 (12). АЛЕШУНИНО. СТОЯНКА 15 (ВИШСКАЯ 5), неолит. 5,5 км к ССВ от д., зап. берег оз. Виша на левобережье р. Ока, 0,15 км к СЗ от стоянки 14 (см. № 377). Протянулась вдоль берега, размеры ок. 120x30 м, выс. над оз. 2 м. Терр. памятника занята редколесьем. Культ. слой - гумусированный суглинок темно-охристого цвета толщиной 0,22-0,48 м с включениями угля и костей животных. Керамика лепная, с ямочно-ребричатой орнаментацией, кремневые отщепы.

Арх. ИА: № 9673; Паспорт.

379 (14). АЛЕШУНИНО. СТОЯНКА 16 (ВИШСКАЯ 6), неолит. 5,6 км к ССВ от д., дюнообразное всхолмление зап. берега оз. Виша, 0,3 км к З от стоянки 15 (см. № 378). Площадь ок. 1400 кв. м,

выс. над оз. 1,8-2,2 м. Терр. памятника занята редколесьем. Культ. слой - гумусированная супесь толщиной до 0,3 м с включениями угля и кальцинированных костей животных. Керамика лепная, с ямочно-ребричатой орнаментацией, рязанской или балахнинской к-ры, кремневые отщепы и пластины.

Арх. ИА: № 9673; Паспорт.

380 (49). БИТЮКОВО. СТОЯНКА ВОЗНЕСЕНСКИЙ ЯР, неолит. По данным 1920-х гг., расположена к СВ от д. на прав. берегу р. Ушна (лев. приток р. Ока), в уроч. Вознесенский яр. В обнажениях культ. слоя найдены обломки лепной посуды с раковинными и органическими примесями в глиняном тесте, украшенной ребричатым орнаментом, предположительно волосовской к-ры, фрагмент шлифовального камня.

Селезнев Ф.Я. 1926. С. 9; Иванов А.И. 1927. С. 34.

381 (51). БИТЮКОВО. ПОСЕЛЕНИЕ 1 (КРАСНЫЙ КУСТ 1), эпоха бронзы. 1 км к СВ от д., мыс прав. берега р. Ушна (лев. приток р. Ока). Занимает сев.-вост. часть мыса, размеры 70-80x20 м, выс. над поймой до 3 м. Терр. памятника частично поросла деревьями. Культ. слой - гумусированный суглинок толщиной до 0,15 м. Керамика лепная, без орнамента или с орнаментом из ямчатых вдавлений небольшого

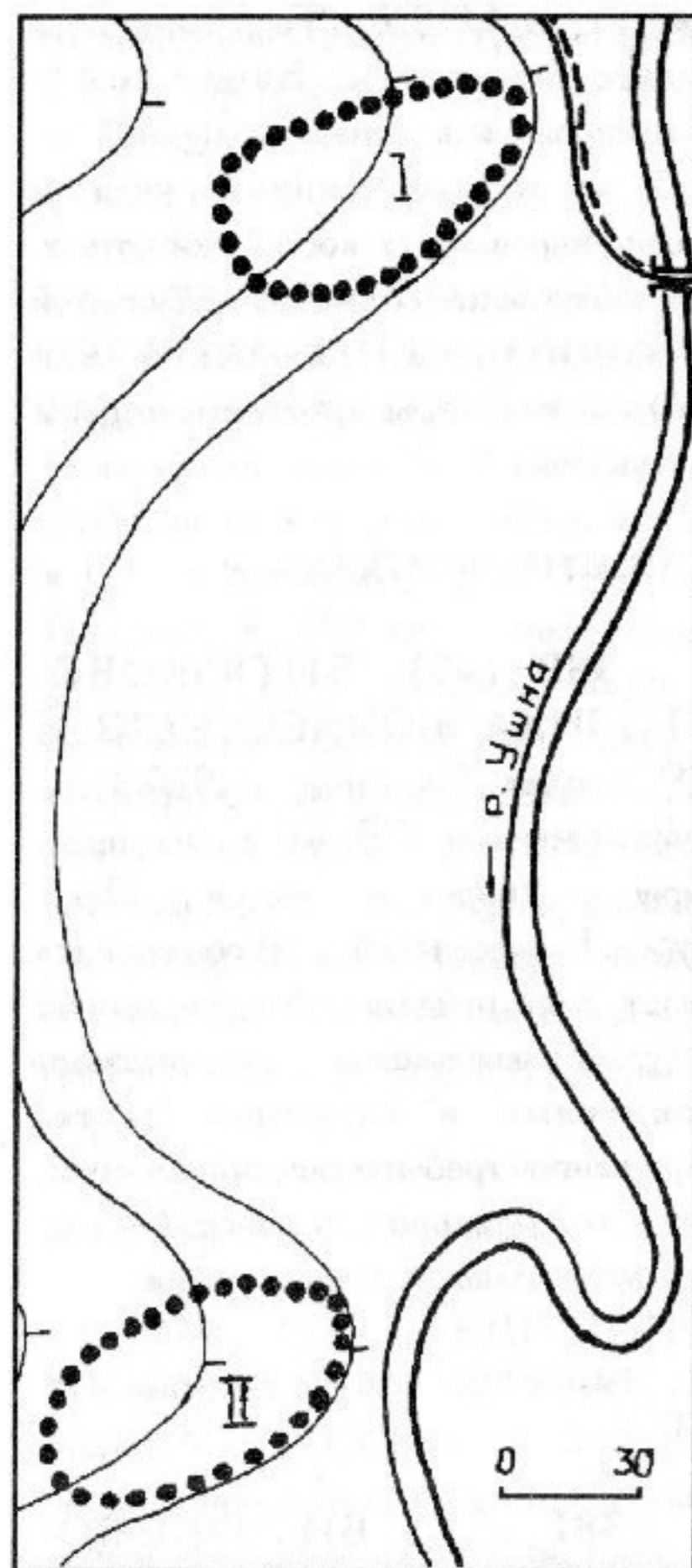


Рис. 59. План поселений Красный куст 1 (I) и Красный куст 2 (II) у д. Битюково

диаметра, предположительно поздняковской к-ры, кремневые отщепы.

Арх. ИА: № 9673; Паспорт.

382 (52). БИТЮКОВО. ПОСЕЛЕНИЕ 2 (КРАСНЫЙ

КУСТ 2), эпоха бронзы. 1,1 км к СВ от д., мыс прав. берега р. Ушна (лев. приток р. Ока), ок 200 м к Ю от поселения 1 (см. № 381). Занимает оконечность мыса, размеры ок. 60х20 м, выс. над поймой 1,5-2,0 м. Терр. памятника поросла лиственным лесом. Культ. слой - гумусированный суглинок толщиной 0,25-0,30 м с включениями угля и мергелевых конкреций. Керамика лепная тонкостенная, без орнамента, предположительно поздняковской к-ры.

Арх. ИА: № 9673; Паспорт.

383 (48). БИТЮКОВО. ПОСЕЛЕНИЕ 3 (КРАСНЫЙ ЯР), эпоха бронзы, 8-10, 14-17 вв. 2 км к СЗ от д., дюнообразное всхолмление прав. берега р. Ушна (лев. приток р. Ока), уроч. Красный яр. Протянулось вдоль юго-зап. части всхолмления, размеры ок. 100х25 м, выс. над поймой до 5 м. Большая часть памятника разрушена осыпями и карьером. Культ. слой - темно-серая супесь мощностью до 0,8 м, разделяется на два горизонта. В верхнем горизонте толщиной ок. 0,3 м найдены обломки гончарной позднесредневековой посуды, преимущественно 14-16 вв., а также лепной муромской 8-10 вв. В нижнем горизонте, представляющем темно-серую супесь с включениями угля и золы, обнаружены обломки лепной керамики, украшенной в верхней части ямчатыми вдавлениями, а также с сетчатыми отпечатками на внешней поверхности, предположительно

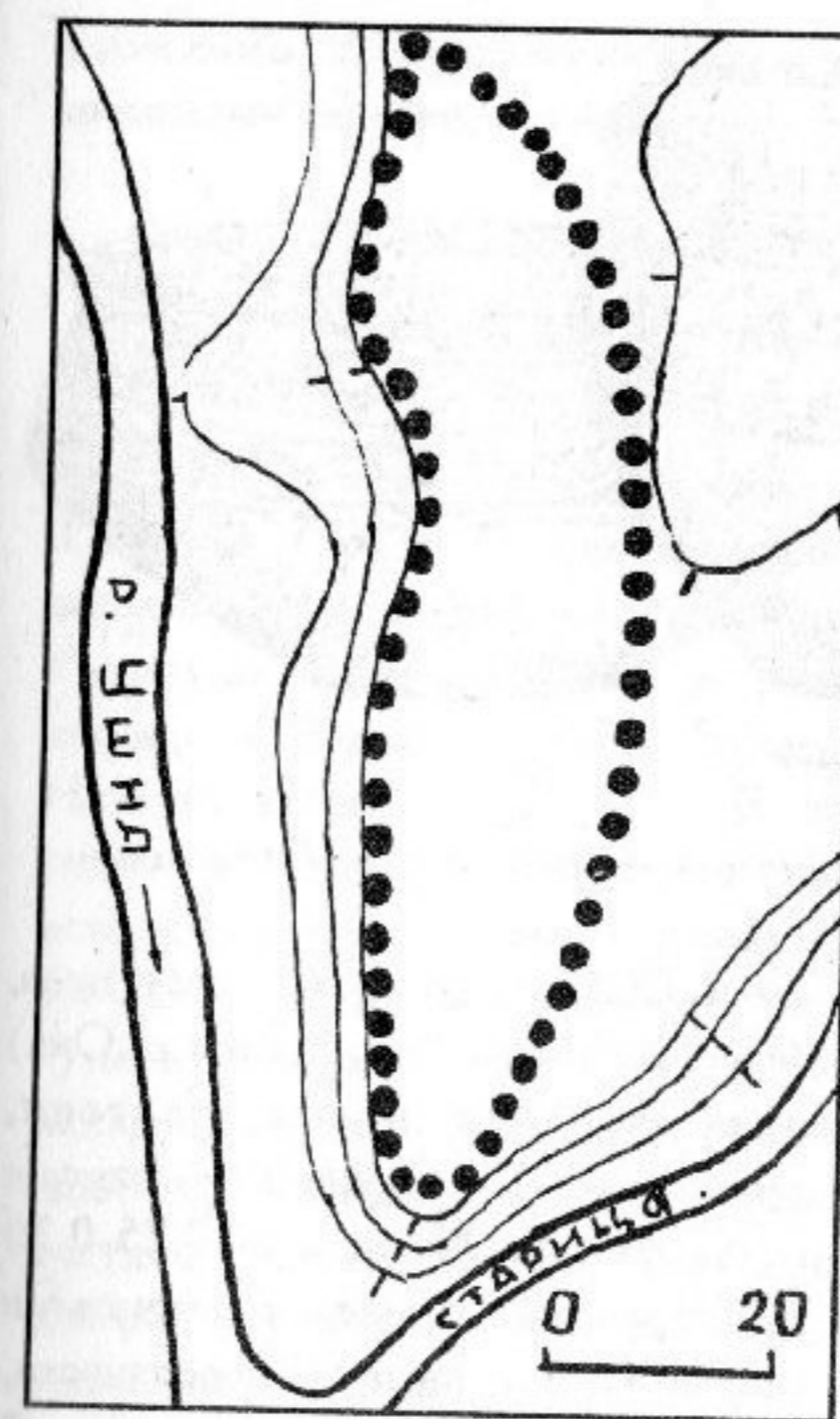


Рис. 60. План поселения 3 (Красный яр) у д. Битюково

поздняковской к-ры. Найдены также кремневые наконечник стрелы, скребки, отщепы.

Селезнев Ф.Я. 1926. С. 9,10; Иванов А.И. 1927. С. 34; Арх. ИА: № 5987; Паспорт.

384 (53). БИТЮКОВО. СЕЛИЩЕ, 8-10, 11-13 вв. 0,5 км к ЮВ от д., прав. берег р. Ушна (лев. приток р. Ока), зап. берег старицы. Площадь ок. 3 га, выс. над поймой до 6 м. Культ. слой - темно-серая супесь толщиной до 0,4 м. Керамика лепная неорнаментированная, горшковидной формы, отнесенная к 8-10 вв.

(муромская), и гончарная древнерусская.

Арх. ИА: № 5987.

385 (50). БИТЮКОВО. КУРГАННЫЙ МОГИЛЬНИК, эпоха бронзы. По сведениям Т.Б. Поповой 1960-х гг., расположен близ сев. окраины д., на останце первой надпойменной террасы прав. берега р. Ушна (лев. приток р. Ока) и на тер. высокой поймы у подножья останца. Часть памятника, располагающаяся на останце, насчитывала не менее 32 курганов выс. до 1,5 м, диам. до 10-15 м. Число курганов на высокой пойме не установлено. Их выс. не превышает 0,5 м, эти курганы трудно отличить от естественных складок местности. Исследованы (А.И. Смирнов, 1904 г.; Т.Б. Попова, 1963, 1965 гг.) 12 курганов. Костяки не сохранились. Погребения совершались либо на древнем горизонте, иногда на невысокой подсыпке из песка, либо в неглубоких (до 0,5 м) подкурганных могильных ямах размерами до 2,2х1,1 м, ориентированных в направлении СВ-ЮЗ или ССВ-ЮЮЗ. На древнем горизонте, рядом с погребением или на краю могильной ямы, отмечены следы ритуальных кострищ и тризны в виде угля, золы, костей животных, обломков сосудов. Здесь же были найдены целые сосуды и большинство других вещей, сопровождавших погребения. Сосуды лепные, округлодонные, с уплощенным дном и плоскодонные, часто остросереберные, с прямым или слегка

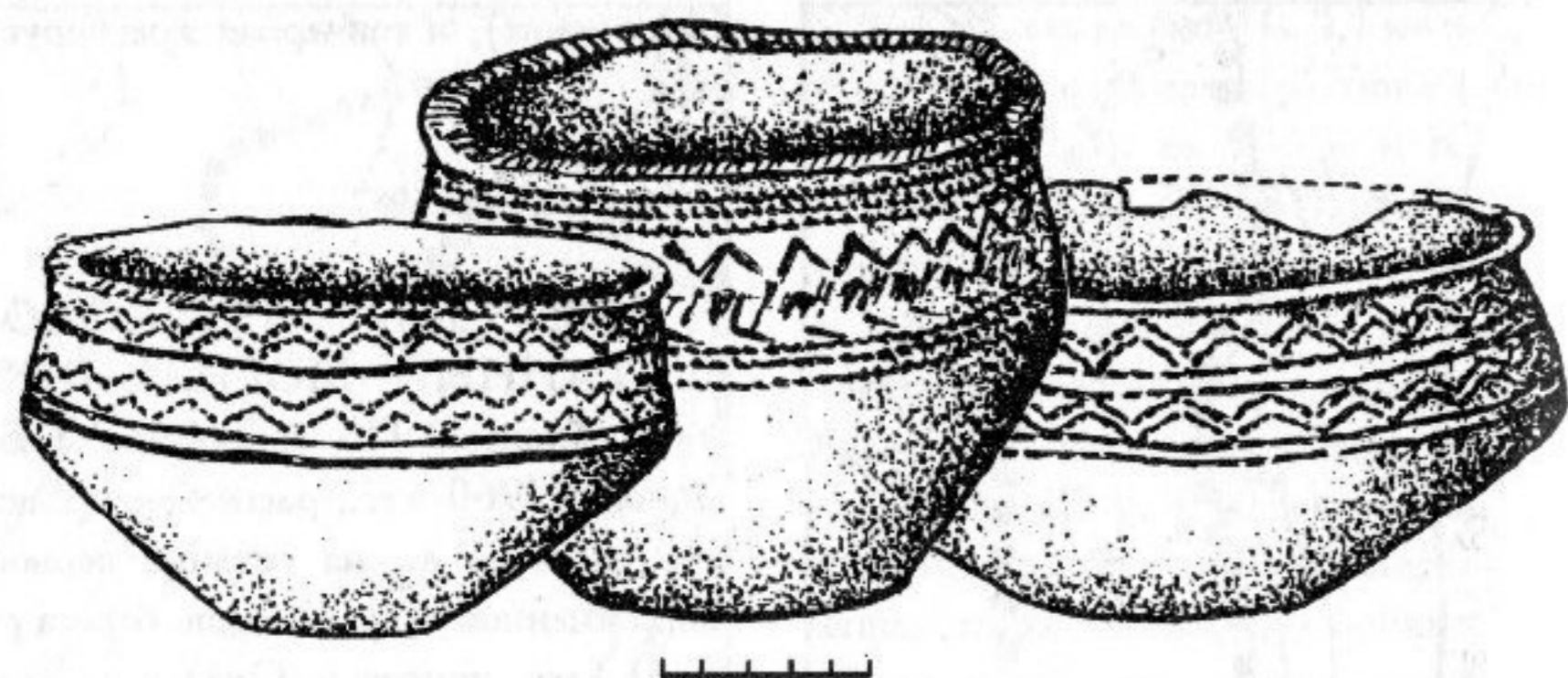


Рис. 61. Глиняные сосуды из курганного могильника у д. Битюково

отогнутым наружу венчиком, с орнаментом в верхней половине сосуда в виде горизонтальных полос, зигзагов, фестонов, бахром, выполненных оттисками веревочки, зубчатого и кружкового штампов, нарезками и т.п. Среди других находок - кремневые орудия, в т.ч. скребок на массивном отщепе, бронзовые широкие браслеты с несомкнутыми концами и пронизка. А.И. Смирновым курганы были ошибочно отнесены к древнерусским. По мнению Т.Б. Поповой, могильник относится к раннему этапу развития поздняяковской к-ры, датируется 3-ей четв. 2-го тыс. до н.э. Колл. в Муромском музее и ГИМ.

Попова Т.Б. 1969; 1970а. С. 156,164,168,175,185,191-194; 1970б. С. 253. № 12; Арх. ИА: № 2771; № 3061.

386 (62). БЛАГОВЕЩЕНСКОЕ. ПОСЕЛЕНИЕ, эпоха бронзы. По сведениям Ю.В. Медведева 1930-х г., расположено в 2

км к ССВ от ц. с., на мысу прав. берега р. Мотра (лев. приток р. Ока) при впадении в нее протоки, вытекающей из старичного оз. Размеры не определены. Культ. слой 0,25-0,30 м. Керамика лепная, с сетчатыми отпечатками на внешней поверхности, предположительно к-ры ранней сетчатой керамики, кремневые отщепы.

Арх. ИИМК: Ф. 35. Оп. 1. 1939. № 84.

387 (38). БОРИСОГЛЕБ. СТОЯНКА 1 (БОРОК 1), неолит. 0,5 км к СВ от с., зап. часть дюнообразного всхолмления в пойме лев. берега р. Ушна (лев. приток р. Ока), к С от старицы, к З от шоссе Р-76 Муром - Нижний Новгород. Размеры всхолмления 100х80 м, выс. над поймой 1,5-2,0 м. Поверхность нарушена ямами. Культ. слой - светло-серая супесь толщиной 0,40-0,45 м с включениями угля и золы. Керамика лепная, с ямочно-гребенчатой и ямочно-веревочной орнаментацией, предполо-

жительно балахнинской к-ры, кремневые скребки, отщепы.

Селезнев Ф.Я. 1926. С. 10,11; Арх. ИА: № 5987; № 9673; Паспорт.

388 (39). БОРИСОГЛЕБ. СТОЯНКА 2 (БОРОК 2), неолит. 0,6 км к СВ от с., дюнообразное всхолмление в пойме лев. берега р. Ушна (лев. приток р. Ока), к З от старицы, к В от шоссе Р-76 Муром - Нижний Новгород, 70 м к В от стоянки 1 (см. № 387). Размеры всхолмления 60х40 м, выс. над поймой 1,8-2,5 м. Культ. слой - светло-серая супесь толщиной до 0,35 м с включениями золы и обломков костей животных. Найдены обломки лепных сосудов полуяйцевидной формы с ямочно-гребенчатой орнаментацией, кремневые отщепы.

Селезнев Ф.Я. 1926. С. 10,11; Арх. ИА: № 5987; № 9673; Паспорт.

389 (37). БОРИСОГЛЕБ. СТОЯНКА 3, неолит. 0,5 км к С от с., дюнообразное всхолмление лев. берега р. Ушна (лев. приток р. Ока), уроч. Шалав бутор. Размеры памятника не определены, терр. его занята постройками, нарушена карьером. Культ. слой - гумусированный песок с большим количеством золы; толщина его не определена. Керамика лепная, толстостенная, с органическими примесями в глиняном тесте, украшенная ямчатыми вдавлениями различной формы, предположительно

волосовской к-ры, кремневые наконечники стрел удлиненной листовидной формы, скребки, отщепы.

Селезнев Ф.Я. 1926. С. 11-13; Иванов А.И. 1927. С. 34,35; Арх. ИА: № 5987.

390 (36). БОРИСОГЛЕБ. ПОСЕЛЕНИЕ 1 (ПЛОЩАДЬ), эпоха бронзы. По данным 1920-х гг., расположено в 0,5 км к С от д. на дюнообразном всхолмлении в пойме лев. берега р. Ушна (лев. приток р. Ока), в уроч. Площадь, по-видимому, неподалеку от стоянки 3 (см. № 389). Размеры памятника, толщина и характер культ. слоя не определены. Керамика лепная, без орнамента, предположительно бронзового века, бронзовый наконечник стрелы.

Селезнев Ф.Я. 1926. С. 13; Иванов А.И. 1927. С. 35.

391 (43). БОРИСОГЛЕБ. ПОСЕЛЕНИЕ 2, эпоха бронзы, 11-13 вв. По данным Т.Б. Поповой 1960-х гг., расположено на расстоянии ок. 3 км к ЮВ от с. на всхолмлении в пойме противоположного от с. лев. берега р. Ушна (лев. приток р. Ока), близ курганного могильника 1 (см. № 392). Размеры не определены. Терр. памятника распаивается. Керамика лепная, поздняяковской к-ры, близкая по характеру орнаментации найденной в погребениях курганного могильника 1, а также гончарная древнерусская.

Попова Т.Б. 1970б. С. 253. № 15; Арх. ИА: № 2907.

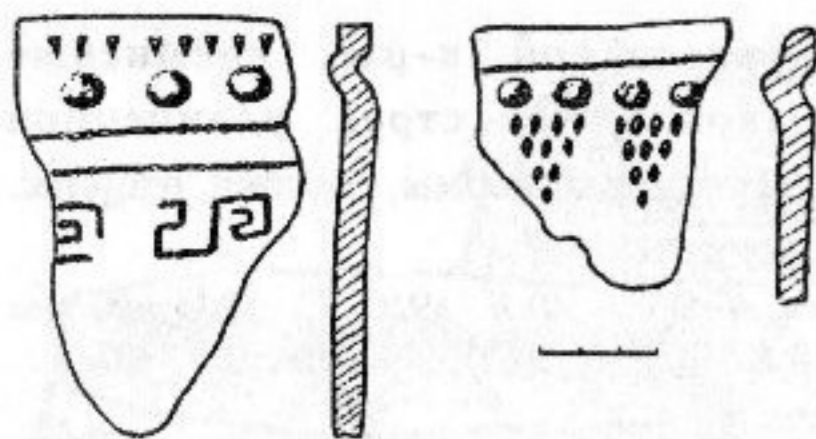


Рис. 62. Обломки сосудов поздняковской к-ры из культ. слоя поселения 2 у с. Борисоглеб

392 (42). БОРИСОГЛЕБ. КУРГАННЫЙ МОГИЛЬНИК 1, эпоха бронзы. Ок. 3 км к ЮВ от с., всхолмление в пойме противоположного от с. лев. берега р. Ушна (лев. приток р. Ока), уроч. Могильцы. Насчитывал 25 насыпей выс. до 1,5 м, сильно расплывшихся, без следов ровиков. Сохранилось не более двух курганов, сильно нарушенных ямами. Исследованы (Т.Б. Попова, 1963-1965 гг.) 22 кургана. Костяки практически не сохранились. Погребения совершались либо на древнем горизонте, либо, чаще, в глубоких (до 2 м) подкурганных могильных ямах размерами до 3х2 м, ориентированных гл. обр. с СВ на ЮЗ. На уровне погребенной почвы под насыпями курганов, рядом с погребениями или на краю могильных ям, обнаружены следы ритуальных костров и тризн в виде угля, золы, костей животных. Здесь же найдены целые и фрагментированные сосуды и большинство вещей, сопровождавших погребенных. Сосуды лепные, плоскодонные, реже - с уплощенным дном, иногда острореберные и на

поддоне, с пышной орнаментацией в верхней части из оттисков зубчатого штампа, нарезок, ямчатых вдавлений, "жемчужин" и т.п. Среди других находок - бронзовые ножи и кинжалы, бляхи с пуансонным орнаментом, браслеты с витыми концами, золотая серьга, кремневые наконечники стрел, в т.ч. башнеобразной формы, ножи, скребки и т.п. Т.Б. Поповой могильник отнесен ко второй стадии развития поздняковской к-ры, датированной 14-12 вв. до н.э. Колл. в ГИМ.

Попова Т.Б. 1965; 1967; 1970а. С. 164, 175, 185, 196; 1970б. С. 253. № 14; Арх. ИА: № 2771; № 2907; № 3061.

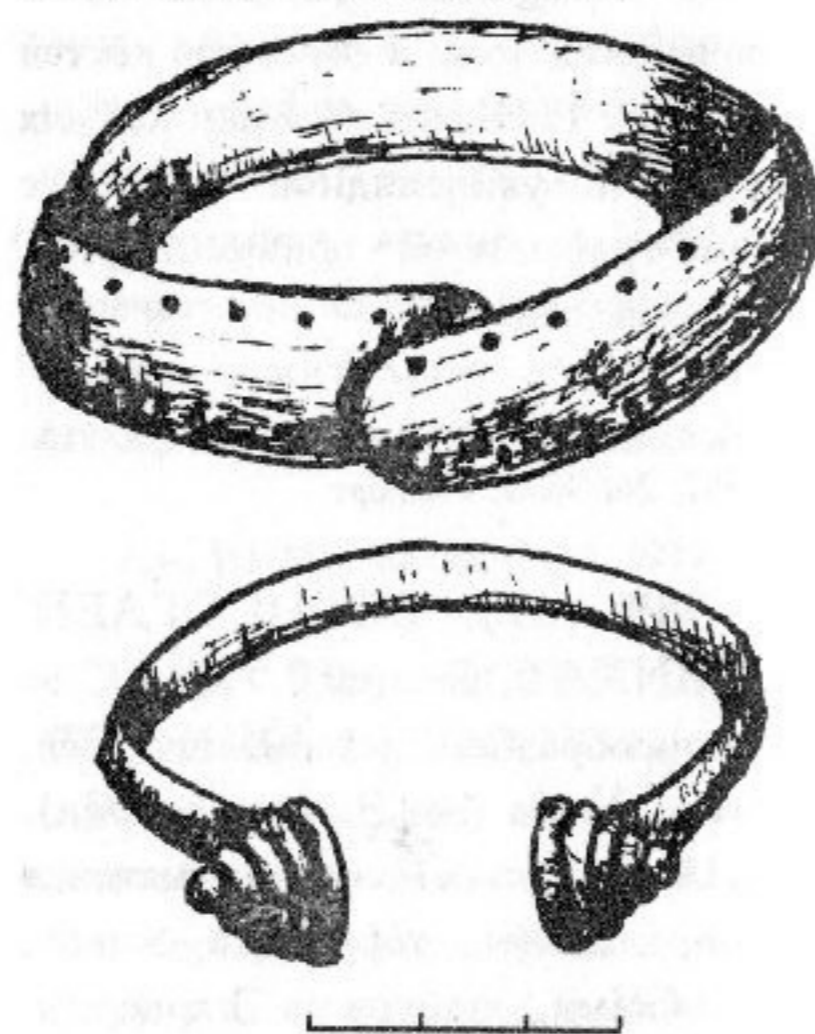


Рис. 63. Бронзовые браслеты из раскопок курганного могильника 1 у с. Борисоглеб

393 (40). БОРИСОГЛЕБ. КУРГАННЫЙ МОГИЛЬНИК 2, 10-13 вв. Ок. 1 км к В от ц. с., надпойменная терраса противопо-

ложного от с. лев. берега р. Ушна (лев. приток р. Ока), 0,25 км к В от шоссе р-76 Муром - Нижний Новгород, в сосновом лесу. 120 округлых или овальных в плане насыпей, составляющих три компактные группы (60, 40 и 20 курганов), занимающих площадь ок. 4 га. Насыпи имеют выс. 0,3-3,0 м, диам. 2-20 м. Большинство курганов выс. до 1 м. Исследованы (возможно, А.И. Смирнов, 1904г.; А.Е. Леонтьев, 1983 г.) 22 кургана. Курганы, предположительно раскопанные А.И. Смирновым, содержали труположения с зап. и сев. ориентировкой. Среди находок - лепная муромская и гончарная древнерусская керамика, бусы, перстни и т.п. А.Е. Леонтьевым исследованы два кургана, не содержавшие следов захоронений. Могильник отнесен к смешанному славяно-финскому населению, датирован 10-12 вв. Место хранения колл. из раскопок А.И. Смирнова неизвестно.

Добрынкин Н. 1896. С. 21; Арх. ИА: № 5987; № 9673; № 9863; Паспорт.

394 (41). БОРИСОГЛЕБ. КУРГАННЫЙ МОГИЛЬНИК 3, 1,2 км к В от ц. с., надпойменная терраса противоположного от с. лев. берега р. Ушна (лев. приток р. Ока), в лесу, у дороги в детский оздоровительный лагерь, 0,2 км к В от курганного могильника 2 (см. № 393). Семь насыпей, из которых центр. имеет выс. 3 м, диам. 25 м, остальные - выс. до 1 м, диам. 3-7 м.

Большинство насыпей нарушено ямами.

Арх. ИА: № 5987; № 9673.

395 (64). БУЛАТНИКОВО. СЕЛИЩЕ, 11-13 вв. По данным кон. 19 в. и 1940-х гг., расположено в 2 км к ЮВ от с. на лев. берегу р. Илевна (лев. приток р. Ока), в уроч. Ближний оселок. Керамика гончарная древнерусская.

Добрынкин Н. 1896. С. 21, 22; Успенская А.В., Фехнер М.В. 1956. С. 168. № 191а; Горюнова Е.И. 1961. С. 264.

396 (28). ВАРЕЖ. СТОЯНКА 1 (СМЕЖНОЕ 2), неолит. 1,9 км к Ю от д., лев. берег р. Ушна (лев. приток р. Ока), вост. берег старицы. Протянулась вдоль берега старицы, площадь ок. 1200 кв. м, выс. над поймой 2 м. Терр. памятника поросла хвойным лесом. Культ. слой - гумусированная супесь светло-серого цвета толщиной 0,3 м с включениями угля и золы. Керамика лепная толстостенная, с органическими примесями в глиняном тесте, украшенная ямчатыми вдавлениями неправильной формы и оттисками гребенчатого штампа, предположительно волосовской к-ры, кремневые отщепы.

Глазов В.П. 1977. С. 48; Арх. ИА: № 9673; Паспорт.

397 (27). ВАРЕЖ. СТОЯНКА 2 (СМЕЖНОЕ 3), неолит. 1,8 км к Ю от д., мыс вост. берега

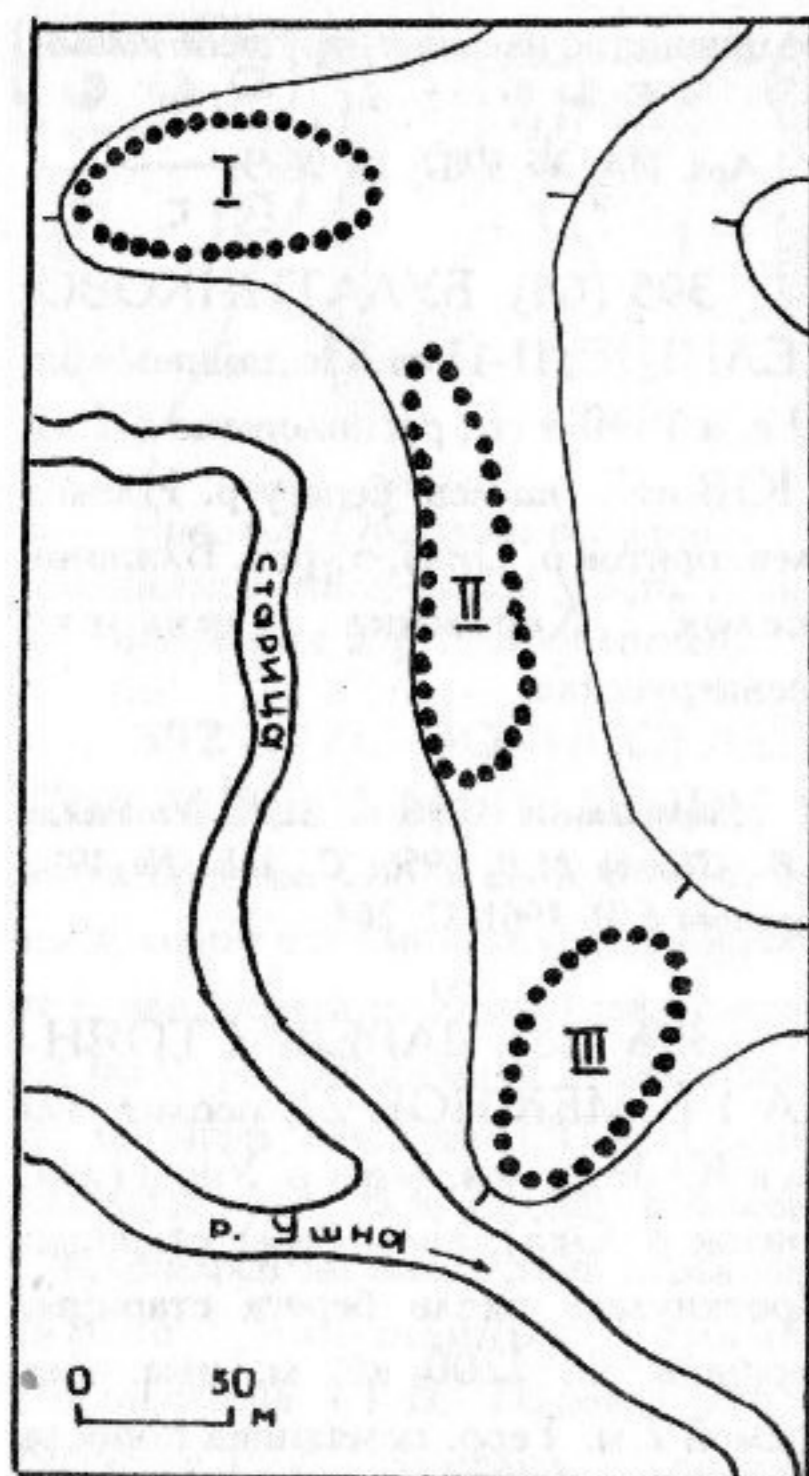


Рис. 64. План стоянок 2 (I), 1 (II) и поселения (III) у д. Вареж

левобережной старицы р. Ушна (лев. приток р. Ока), 100 м к СЗ от стоянки 1 (см. № 396). Размеры 30-40х8-15 м, выс. над поймой 3-4 м. Культ. слой - гумусированная супесь с включениями угля. Толщина культ. слоя не установлена. Керамика лепная, с органическими примесями в глиняном тесте, относительно толстостенная, украшенная орнаментом из крупных ямок неправильной формы, предположительно волосовской к-ры, кремневые наконечник стрелы, скребок, резец, отщепы.

Селезнев Ф.Я. 1926. С. 14; Иванов А.И. 1927. С. 35; Глазов В.П. 1977. С. 48; Паспорт.

398 (29). ВАРЕЖ. ПОСЕЛЕНИЕ (СМЕЖНОЕ 1), неолит, эпоха бронзы. 2 км к Ю от д., мыс первой надпойменной террасы лев. берега р. Ушна (лев. приток р. Ока). Площадь ок. 4000 кв. м, выс. над поймой 0,9-1,0 м. Терр. памятника частично поросла хвойным лесом. Культ. слой мощностью 0,6-1,0 м разделяется по цвету на два горизонта. В верхнем горизонте (гумусированная супесь черного цвета толщиной 0,3 м) найдены обломки лепных сосудов, украшенных под венчиком орнаментом из треугольных и подквадратных вдавлений, предположительно поздняяковской к-ры, кремневые отщепы. Нижний горизонт (светло-серая супесь толщиной до 0,7 м с включениями угля и кальцинированных костей животных) содержит обломки лепных сосудов полуяйцевидной формы с ямочно-гребенчатым орнаментом, рязанской или балахнинской неолитической к-ры. Найдены также кремневые наконечник стрелы и отщепы.

Селезнев Ф.Я. 1926. С. 13,14; Иванов А.И. 1927. С. 35; Арх. ИА: № 9673; Паспорт.

399 (33). ВАРЕЖ. КУРГАННЫЙ МОГИЛЬНИК 1. Ок. 2,3 км к Ю от южн. окраины д., ок. 1,2 км к ССВ от ц. с. Борисоглеб, к С от Борисоглебского животноводческого комплекса, к З от шоссе Р-76 Муром - Нижний Новгород, надпойменная

терраса лев. берега р. Ушна (лев. приток р. Ока), в сосновом лесу. 65 насыпей выс. 0,5-3,1 м, диам. 4-14 м, сегментовидных и конических в разрезе. Выделяются четыре кургана в юго-вост. части могильника, имеющие коническую в разрезе форму и выс. 2,2-3,1 м.

Арх. ИА: № 9673; Паспорт.

400 (34). ВАРЕЖ. КУРГАННЫЙ МОГИЛЬНИК 2. Ок. 2 км к Ю от южн. окраины д., лев. коренной берег р. Ушна (лев. приток р. Ока), в

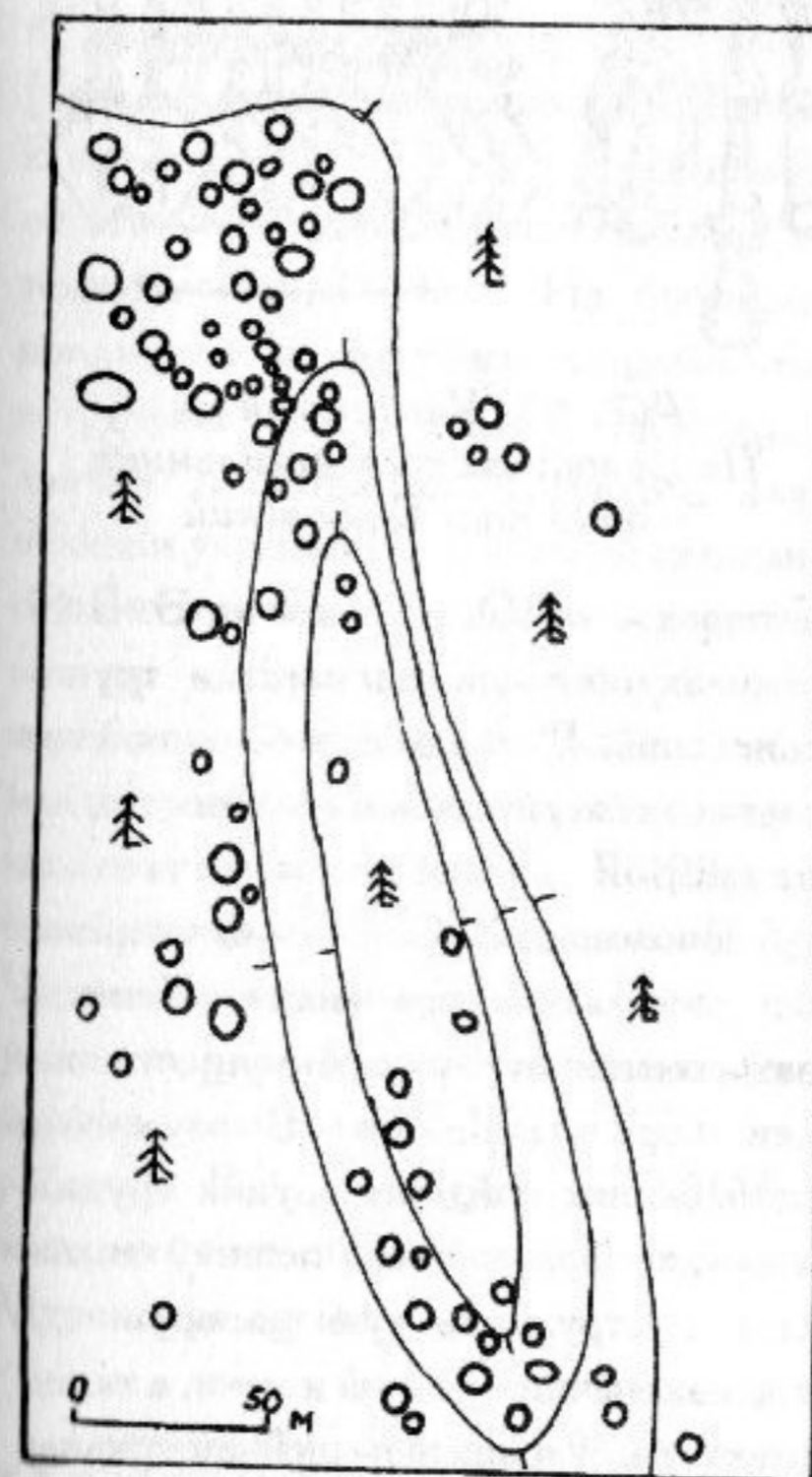


Рис. 65. План курганного могильника 2 у д. Вареж

сосновом лесу, 0,15 км к СВ от курганного могильника 1 (см. № 399). 88 насыпи округлой, реже - овальной в плане формы выс. 0,3-1,6 м, диам. 4,5-12 м.

Арх. ИА: № 9673; Паспорт.

401 (35). ВАРЕЖ. КУРГАННЫЙ МОГИЛЬНИК 3. Ок. 1,8 км к Ю от южн. окраины д., лев. коренной берег р. Ушна (лев. приток р. Ока), в сосновом лесу, 0,15-0,25 км к СЗ от курганного могильника 1 (см. № 399), 0,2 км к В от курганного могильника 2 (см. № 400). 110 насыпей выс. 0,3-1,8 м, диам. 2,5-14 м.

Арх. ИА: № 9673; Паспорт.

402 (32). ВАРЕЖ. КУРГАННЫЙ МОГИЛЬНИК 4. Ок. 1,6 км к Ю от южн. окраины д., лев. коренной берег р. Ушна (лев. приток р. Ока), в сосновом лесу, 0,15 км к С от курганного могильника 3 (см. № 401). 91 насыпь выс. 0,25-2,20 м, диам. 3,5-12,0 м. Исследованы (В.П. Глазов, 1976 г.) два кургана. В одном из курганов под насыпью обнаружена могильная яма размерами 1,7х0,7 м, глуб. ок. 1 м, ориентированная в направлении СЗ-ЮВ. Следы погребений в обоих курганах не обнаружены.

Арх. ИА: № 9673; Паспорт.

403 (30). ВАРЕЖ. КУРГАННЫЙ МОГИЛЬНИК 5. Ок. 1,6 км

к Ю от южн. окраины д., лев. берег р. Ушна (лев. приток р. Ока), в лесу, 0,2 км к ССЗ от курганного могильника 4 (см. № 402). 124 насыпи округлой и овальной в плане формы, сегментовидные и конические в разрезе, выс. 0,4-2,2 м, диам. 3-14 м.

Арх. ИА: № 9673; Паспорт.

404 (31). ВАРЕЖ. КУРГАННЫЙ МОГИЛЬНИК 6. 1,5-1,6 км к Ю от д., лев. коренной берег р. Ушна (лев. приток р. Ока), в сосновом лесу, 0,11-0,15 км к В от курганного могильника 5 (см. № 403). 97 насыпей округлой и овальной в плане формы выс. 0,2-1,5 м, диам. 4-12 м. У некоторых курганов прослеживаются кольцевые ровики у основания. Шесть насыпей повреждены кладонско-гельскими ямами.

Арх. ИА: № 9673; Паспорт.

405 (86). ВЕРБОВСКИЙ. ГРУНТОВЫЙ МОГИЛЬНИК ПОДБОЛОТЬЕВСКИЙ, 7-11 вв. Южн. часть пос., юго-зап. окраина б.д. Подболотье, входящей ныне в черту пос., мыс лев. коренного берега р. Илевна (лев. приток р. Ока), образованный отрогами оврага, уроч. Бабий березняк. Площадь не определена. Терр. памятника частично застроена, распаивается под огороды. Непотревоженные погребения могут сохраниться в сев., распаханной части могильника. Исследованы В.А. Городцов, 1910 г.) 260 погребений

людей, 14 захоронений лошадей, одно - коровы. Среди погребений людей 63 мужских, 63 женских, остальные не определены. Разновременные погребения часто перекрывают друг друга. Подавляющее большинство погребений - труположения, преимущественно с сев. ориентировкой. В пяти случаях зафиксировано положение умерших головой на В, в

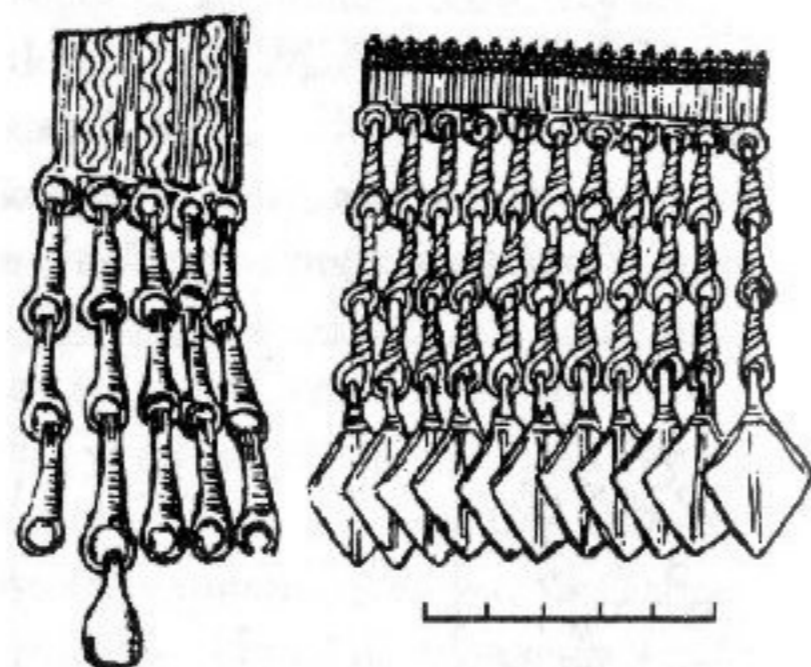


Рис. 66. Украшения из Подболотьевского могильника близ пос. Вербовский

четырех - на Ю, в трех - на З. В 14 могилах обнаружены остатки трупосожжений. Последние в большинстве случаев совершались в могилах тех же размеров и формы, что и труположения. Сожжения умерших осуществлялись вне могил. Конские захоронения имели преимущественно сев. ориентировку. В мужских погребениях найдены орудия труда - ножи, топоры-кельты, пешни, шилья, серп, инструменты кузнеца, оружие, в т.ч. наконечники копий и мечи, а также некоторые украшения - шейные гривны, браслеты, височные кольца и др. В

женских погребениях обнаружены спиральные головные жгуты, налобные венчики, височные кольца, наконечники, гривны, ожерелья из бус, спиралей и шумящих привесок. Различного рода привески крепились также по краю одежды, к рукавам и на обуви. Частой находкой являлись спиральные и пластинчатые браслеты, перстни, различные застежки и пряжки. Обычной принадлежностью мужского и женского костюмов были пояса с пряжками и бронзовыми обоймицами, причем у женщин к поясу крепился еще боковой ремень, сложенный вдвое и свисавший вдоль правой ноги. Нередки шумящие поясные украшения. В некоторых погребениях сохранились остатки одежды из ткани и меха, а также кожаной обуви. Из бытовых предметов в женских погребениях встречены ножи, шилья, пряслица, льячки и литейные формочки для отливки украшений. В могилы ставили от одного до четырех глиняных сосудов, иногда - берестяные или лубяные коробочки с вещами - приношениями, клали части туш домашних животных, в одном случае - медведя. В 1990 г. одно погребение было обнаружено В.Я. Чернышовым при прокладке траншеи у домов пос. Могильник отнесен к муроме, датирован 7-11 вв. Колл. из раскопок В.А. Городцова - в ГИМ, материалы из сборов разных лет - в Муромском музее.

Травчетов Н.П. 1910. С. 7 1-10; Городцов В.А. 1914. С. 7 51-213; Иванов А.И. 1926. с. 35; Аршиховский А.В. 1934. С. 44; Ефименко П.П.

1937. С. 52,54; Город Муром... 1947. С. 3; Смирнов А.П. 1952. С. 112,129,145-148,228; Горюнова Е.И. 1961. С. 154; Арх. ИА: Отчет А.Е. Леонтьева за 1991 г.

406 (46). ВОЛНИНО. ПОСЕЛЕНИЕ 1, неолит, эпоха бронзы, кон. 1-го - нач. 2-го тыс. н.э. 1,5 км к С от д., у дороги, ведущей в детский оздоровительный лагерь, лев. берег р. Ушна (лев. приток р. Ока). Протянулось вдоль берега с С на Ю, размеры ок. 300x80 м, выс. над рекой 6-7 м. Большая часть памятника распаивается. Культ. слой общей мощностью до 0,6 м нарушен распашкой до глуб. 0,3 м, разделяется на три разновременных горизонта. В верхнем горизонте (до глуб. 0,25 м), представляющем собой супесь черного цвета, найдены обломки лепных сосудов, характерных для финно-угорских (муромских) поселений кон. 1-го - нач. 2-го тыс. н.э. Для среднего горизонта (темно-серая супесь, глуб. 0,25-0,45 м) характерны находки лепной керамики с орнаментом из насечек, отнесенной к эпохе бронзы. В нижнем горизонте обнаружены обломки лепных неолитических сосудов с ямочно-гребенчатой орнаментацией, кремневые отщепы.

Арх. ИА: № 9673; Паспорт.

407 (47). ВОЛНИНО. ПОСЕЛЕНИЕ 2 (ЧЕБАШИХИНСКОЕ), неолит, эпоха бронзы, 11-13 вв. 1,6 км к СВ от д., близ б.д. Чебашиха, лев. берег р. Ушна (лев. приток р. Ока), уроч. Красный яр.

Протянулось вдоль берега, с Ю и З ограничено старицей, размеры ок. 150x40 м. Терр. памятника распаивается. Культ. слой - темно-серая супесь мощностью 0,35-0,60 м. При шурфовке до глуб. 0,3 м найдены обломки гончарных древнерусских сосудов, ниже - лепная керамика с сетчатыми отпечатками на внешней поверхности, предположительно к-ры ранней сетчатой керамики, в предматериковом слое - фрагменты неолитической ямочно-гребенчатой керамики. Найден также обломок кремневого наконечника стрелы.

Селезнев Ф.Я. 1926. С. 9,10; Иванов А.И. 1927. С. 34; Горюнова Е.И. 1961. С. 264,278; Арх. ИА: № 5987; № 9673.

408 (45). ВОЛНИНО. ПОСЕЛЕНИЕ 3 (ВОЛНИНСКОЕ 1), эпоха бронзы. Напротив д., 0,9 км к СЗ от нее, мыс лев. берега р. Ушна (лев. приток р. Ока). Протянулось вдоль вост. части мыса, площадь ок. 3400 кв. м, выс. над рекой 2-4 м. Культ. слой - гумусированная супесь толщиной до 0,3 м. Керамика лепная, с уплощенным дном, без орнамента, предположительно поздняяковской к-ры, кремневые скребки и отщепы.

Арх. ИА: № 5987; № 9673; Паспорт.

409 (44). ВОЛНИНО. ПОСЕЛЕНИЕ 4 (ВОЛНИНСКОЕ 2), эпоха бронзы. Напротив д., 1 км к СЗ от нее, мыс лев. берега

р. Ушна (лев. приток р. Ока), 0,2 км к СЗ от поселения 3 (см. № 408). Протянулось вдоль зап. части мыса, размеры 170x80 м, выс. над рекой 2-3 м. Терр. памятника распаивается. Культ. слой - слабо гумусированная супесь светло-серого цвета. Керамика лепная, с уплощенным дном и плоскодонная, без орнамента, предположительно поздняяковской к-ры, кремневые тесло, скребки, отщепы.

Арх. ИА: № 5987; № 9673; Паспорт.

410 (18). ГЛЕБОВКА. СТОЯНКА М. МОЦКОЕ, мезолит, неолит. Ок. 2,5 км к СВ от д., ок. 1,5 км к СЗ от д. Рамень, левобережье р. Ока, сев.-вост. берег оз. М. Моцкое. Размеры ок. 150x20-30 м, выс. над оз. 2,5-4,0 м. Сев.-вост. часть памятника залесена, нарушена дорогой. Культ. слой разделяется на два горизонта: верхний (рыжий песок толщиной 0,20-0,25 м с включениями угольков и кальцинированных костей), в котором найдены обломки неолитических сосудов с ямочно-гребенчатой орнаментацией, и нижний (серый слабо гумусированный песок), где обнаружены кремневые ножевидные пластины и изделия из них, предположительно мезолитического возраста.

Арх. ИА: Отчет А.Е. Леонтьева за 1991 г.

411 (84). ГРИБКОВО. СЕЛИЩЕ, 11-13, 14-17 вв. Ок. 0,5 км к ЮВ от д., пологий мыс первой

надпойменной террасы лев. берега р. Жерновка (прав. приток р. Илевна, лев. притока р. Ока), к С от русла. Размеры не установлены. Терр. памятника распаивается. Культ. слой - темно-серая гумусированная супесь, нарушенная распахкой на глуб. 0,25-0,30 м. Керамика гончарная древнерусская с линейным и волнистым орнаментом и позднесредневековая, преимущественно белоглиняная и чернолощенная 16-17 вв.

Арх. ИА: № 6838.

412 (87). ДМИТРИЕВА СЛОБОДА. ГОРОДИЩЕ, р.ж.в. Вост. окраина пос., к С от дороги к очистным сооружениям, мыс лев. коренного берега р. Ока при вхождении в ее долину оврага. Площадка подтреугольной в плане формы размерами 80x50 м с Ю ограничена оврагом. С напольной зап.-сев.-зап. стороны имелись вал и ров, ныне полностью сnivelированные. Поверхность памятника сильно повреждена ямами и длительной распахкой. Керамика лепная, с сетчатыми отпечатками на внешней поверхности, костяные наконечник стрелы, булавки, обломок глиняного грузила, опиленный лосиный рог, раковина каури. А.П. Смирновым и Н.В. Трубниковой памятник отнесен к городецкой к-ре. Колл. в Муромском музее.

Монгайт А.А. 1953. С. 152; Трубникова Н.В. 1953. С. 96; Смирнов А.П., Трубникова Н.В. 1965. С. 30. № 74; Арх. ИА: Отчет А.Е.

Леонтьева за 1994 г.

413 (63). ЗАХАРОВО. КУРГАННЫЙ МОГИЛЬНИК, 0,3 км к З от д., у дороги в д. Сафоново, р. Илевна (лев. приток р. Ока), в сосновом лесу. 22 насыпи выс. 0,3-1,4 м, диам. 3-8 м, с кольцевыми ровиками у основания. Три насыпи нарушены ямами. При зачистке одной из них В.П. Глазовым обнаружены остатки труположения с сев.-вост. ориентировкой, лежавшие на подстилке из дуба, без сопровождающих вещей. Возможно, могильник является кладбищем средневекового финно-угорского (муромского) населения, испытывавшего славянское влияние.

Арх. ИА: № 9673; Паспорт.

414 (67). ЗИМЕНКИ. СЕЛИЩЕ, 8-10, 11-13, 14-17 вв. 0,8 км к ЮЗ от д., к Ю от животноводческого комплекса "Зименки", лев. берег р. Илевна (лев. приток р. Ока), 0,2 км к СЗ от курганного могильника (см. № 415). Площадь ок. 6 га, выс. над поймой 6 м. Терр. памятника распаивается. Культ. слой - серая слабо гумусированная супесь толщиной до 0,45 м. Керамика лепная, муромского типа, гончарная древнерусская и позднесредневековая, в т.ч. белоглиняная, железные ножи, наконечники стрел, шиферное пряслице, бронзовый крестик.

Успенская А.В., Фехнер М.В. 1956. С. 168. № 192а; Арх. Муромского музея: № 281; З-62; Арх. ИА: № 146; Отчет А.Е. Леонтьева за

415 (68). ЗИМЕНКИ. КУРГАННЫЙ МОГИЛЬНИК МАРЫ, 11-13 вв. Ок. 1 км к ЮЗ от д., 0,5 км к ЮВ от животноводческого комплекса "Зименки", лев. берег р. Илевна (лев. приток р. Ока), в березовой роще, 0,2 км к ЮВ от селища (см. № 414). Сохранились 79 насыпей выс. 0,5-1,5 м, диам. 4-7 м, с кольцевыми ровиками у основания, некоторые со следами старых раскопок "колодцем". Терр. к С от памятника распаивается, к З и В изрыта карьерами, уничтожившими, по-видимому, значительное количество насыпей. Исследовано (П.П. Кудрявцев, 1877 г.; А.С. Уваров и Н.Г. Керцелли, 1879 г.; Ф.Д. Нефедов, 1885 г.) более 30 курганов, содержащих труположения с зап. ориентировкой в неглубоких подкурганных могильных ямах. Среди находок - перстнеобразные височные кольца, лунницы, пластинчатые перстни, золотостеклянные бусы, западноевропейская монета 10 в., использованная в качестве подвески. Некоторые курганы захоронений не содержали. Памятник датируется 11-12 вв. Место хранения колл. неизвестно.

Добрынкин Н. 1896. С. 22,23; Спицын А.А. 1899. С. 211,212; Арх. Муромского музея: № 281; Арх. ИА: Отчет А.Е. Леонтьева за 1993 г.

416 (81). КОВАРДИЦЫ. СЕЛИЩЕ 1, 11-13 вв. По сведениям И.П. Богатова 1947 г., расположено

на юго-зап. окраине с., на лев. берегу р. Коварда (лев. приток р. Илевна, лев. притока р. Ока). Размеры ок. 100х90 м. Терр. памятника распаивается. На пашне найдены обломки гончарной древнерусской посуды.

Успенская А.В., Фехнер М.В. 1956. С. 168. № 192; Горюнова Е.И. 1961. С. 253.

417 (80). КОВАРДИЦЫ. СЕЛИЩЕ 2, 10-13 вв. По сведениям И.П. Богатова и Ю.П. Медведева 1940-х гг., расположено в 0,2 км к ЮЗ от с., на противоположном от него прав. берегу р. Коварда (лев. приток р. Илевна, лев. притока р. Ока). Размеры ок. 130х90 м. Терр. памятника распаивается. На пашне найдены обломки лепной муромской и гончарной древнерусской посуды.

Горюнова Е.И. 1961. С. 263.

418 (78). КОРЖАВИНО. СЕЛИЩЕ 1, 10-13 вв. По сведениям И.П. Богатова 1940 г., расположено на сев.-вост. окраине с., на высоком прав. берегу р. Илевна (лев. приток р. Ока), в 50 м от русла. Терр. памятника распаивается. На пашне найдены обломки лепной муромской и гончарной древнерусской посуды.

Горюнова Е.И. 1949. С. 97; 1961. С. 264; Смирнов А.П. 1952. С. 151; Успенская А.В., Фехнер М.В. 1956. С. 169. № 194.

419 (79). КОРЖАВИНО. СЕЛИЩЕ 2, 10-13 вв. 0,6-0,8 км к

СВ от д., противоположный от нее лев. берег р. Илевна (лев. приток р. Ока). Протянулось вдоль берега не менее чем на 100 м. Терр. памятника распаивается. Керамика лепная, предположительно муромская (единичные экземпляры), гончарная древнерусская, преимущественно 12-13 вв.

Арх. Муромского музея: № К-66.

420 (72). КОТЫШЕВО (КАТЫШЕВО). СЕЛИЩЕ 1, 10-13 вв. 0,25 км к СЗ от с., прав. берег р. Илевна (лев. приток р. Ока). Размеры ок. 270х80 м. Терр. памятника распаивается. Культ. слой - темная супесь толщиной 0,3 м, перепаханная практически на всю глуб. Исследовалось в 1920-е гг. Ф.Я. Селезевым. Среди находок - лепная и гончарная древнерусская керамика, железные серп и коса, каменный жернов, фрагмент кожаного пояса с бронзовыми накладками, шиферные пряслица. Колл. в Муромском музее.

Город Муром... 1947. С. 17; Смирнов А.П. 1952. С. 151; Успенская А.В., Фехнер М.В. 1956. С. 168. № 192; Горюнова Е.И. 1961. С. 254; Арх. ИА: Отчет А.Е. Леонтьева за 1991 г.

421 (73). КОТЫШЕВО (КАТЫШЕВО). СЕЛИЩЕ 2, 10-13 вв. 0,6 км к С от с., противоположный от него лев. берег р. Илевна (лев. приток р. Ока), 0,4 км

к ССВ от селища 1 (см. № 420). Протянулось вдоль берега, размеры ок. 270х110 м, выс. над поймой до 3 м. Терр. памятника распаивается, за исключением узкой прибрежной полосы. Культ. слой - серо-коричневая супесь толщиной 0,3-0,4 м. Керамика лепная и гончарная древнерусская. Выявлены остатки углубленной в материк постройки с глинобитной печью.

Арх. ИА: Отчет А.Е. Леонтьева за 1991 г.

422 (74). КОТЫШЕВО (КАТЫШЕВО). СЕЛИЩЕ 3, 14-17 вв. По сведениям Ф.Я. Селезнева 1920-х гг. и И.П. Богатова 1930-х гг., расположено к Ю от д., на краю оврага, в уроч. Оселок. Протяженность памятника не менее 100 м. Найдены обломки гончарной поздне-средневековой посуды, железные серп, обломок косы, железные кольца, бронзовый нож с литым навершием в виде объемной фигурки птицы, обгоревшее зерно.

Селезев Ф.Я. 1926. С. 34,35; Арх. Муромского музея: № К-29.

423 (85). КРИВИЦЫ. СЕЛИЩЕ, 10-13 вв. По данным И.П. Богатова 1939 г., расположено к ЮЗ от с. на лев. берегу р. Жерновка (прав. приток р. Илевна, лев. притока р. Ока). Занимает мыс, ограниченный с В оврагом, с Ю - склоном к реке. На пашне найдены обломки лепной и гончарной древнерусской посуды, глиняное пряслице, бронзовый

пластинчатый браслет, железные шлаки.

Смирнов А.П. 1952. С. 151; Успенская А.В., Фехнер М.В. 1956. С. 169. № 185; Горюнова Е.И. 1961. С. 264; Арх. Муромского музея: № К-80; Арх. ИА: Отчет А.Е. Леонтьева за 1994 г.

424 (25). ЛЕСНИКОВО. СЕЛИЩЕ МАКСИМОВСКОЕ, 9-11, 14-17 вв. По сведениям И.П. Богатова и Е.И. Горюновой 1947 г., расположено в 0,6 км к ЗЮЗ от д., близ б.д. Максимовка, на прав. берегу р. Борышевка, прав. притока р. Морозима (прав. приток р. Ушна, лев. притока р. Ока). Керамика лепная муромская, датированная 9-11 вв., гончарная позднесредневековая.

Горюнова Е.И. 1961. С. 253, 264; Арх. ИА: № 146; Отчет А.Е. Леонтьева за 1994 г.

425 (26). ЛЕСНИКОВО. ГРУНТОВЫЙ МОГИЛЬНИК МАКСИМОВСКИЙ, 9-11 вв. 0,9 км к С от д., 1 км к СВ от д. Савково, близ б.д. Максимовка, мысовидный выступ надпойменной террасы прав. берега р. Борышевка, прав. притока р. Морозима (прав. приток р. Ушна, лев. притока р. Ока). Размеры ок. 60х40 м, выс. над поймой до 4 м. Исследовано (А.С. Уваров и Б.А. Антонович, 1878 г.; А.Е. Леонтьев, 1991 г.) 71 погребение, из которых 57 содержали захоронения по обряду трупоположения с преобладающей сев., реже - сев.-вост., сев.-зап. и зап. ориентировкой. 14 захоронений - трупосожжения,

помещенные в обычные для трупоположений могильные ямы или в ямы подквадратной формы размерами ок. 0,7х0,7 м. Отмечены три захоронения коней. Среди находок - орудия труда (ножи, топоры, пешни, льячки, литейные формочки и др.), оружие (наконечники копий и стрел), украшения и детали костюма, лепные сосуды. Украшения и детали костюма в женских погребениях представлены собственными муроме разнообразными шумящими подвесками, браслетами разных типов, височными кольцами, перстнями, бусами, реже - шейными гривнами. В более бедных вещами мужских захоронениях обычны поясные пряжки, ременные бляшки, накладки от поясов в виде обоймиц и др. Встречены также весовые гири и серебряные арабские монеты. В некоторых наиболее поздних погребениях зафиксированы древнерусские вещи (шиферные пряслица, некоторые украшения). О славянском влиянии свидетельствует и зап. ориентировка части погребений. Могильник отнесен к муроме, датирован 9-11 вв. Колл. в ГЭ, ГИМ, Муромском музее.

Добрынкин Н. 1896. С. 24, 25; Спицын А.А. 1899. С. 209, 210; 1901. С. 44-50, 105, 113; Селезнев Ф.Я. 1926. С. 31-33; Горюнова Е.И. 1961. С. 154, 264; Голубева Л.А. 1987. С. 81-91; Арх. ИА: Отчет А.Е. Леонтьева за 1991 г.

426 (82). МАКАРОВКА. СЕЛИЩЕ ТУМОВСКОЕ, 10-13 вв. 1 км к ЮЮЗ от д., 1,5 км к З от пос. Александровка, лев. берег р. Илевна (лев. приток р. Ока) при устье

р. Коварда. Протянулось вдоль берега р. Илевна, размеры 240х90 м. Терр. памятника распаивается. Исследовано (Е.И. Горюнова, 1947-1950 гг.) 1842 кв. м. Культ. слой - серая супесь толщиной 0,3-0,4 м - распахан на всю глуб. Керамика лепная финно-угорская (муромская), гончарная болгарская (привозная), железные ножи, шилья, скобель, сверла, каменные оселки, глиняные пряслица, обломки костяных гребней, разнообразные бронзовые украшения, в т.ч. подвески, привески разных типов, бляхи, шейные гривны, перстни, браслеты, височные кольца и т.п. Выявлены остатки 37 сооружений: наземных срубных и полуземляночных жилищ, хозяйственных построек, производственных комплексов - рудообжигательной печи и двух мастерских со следами кузнечного, бронзолитейного и ювелирного производств. Одна из мастерских представляла собой полуземлянку размерами 3,0х3,5 м с двумя глинобитными печами. Под развалом одной из печей выявлены обломки ошлакованных тиглей, куски шлаков и криц, обломки железных предметов, во второй печи - обломки тиглей со следами медных окислов на стенках, литейных форм, фрагменты бронзовых проволоки, прутьев, спиралей, украшений. Селище датировано 10-11 вв. Колл. в Муромском музее.

Горюнова Е.И. 1949. С. 97-101; 1950. С. 39-47; 1961. С. 163-182; Смирнов А.П. 1952. С. 151; Арх. ИА: № 79; № 227; № 314; № 637.

427 (69). МИНЕЕВО. СЕЛИЩЕ 1, кон. 1-го - нач. 2-го тыс. н.э. 100 м к Ю от д., прав. берег р. Илевна (лев. приток р. Ока). Протянулось вдоль берега с С на Ю, размеры ок. 200х100 м, выс. над рекой 4-5 м. Терр. памятника распаивается. Культ. слой - черный гумусированный суглинок толщиной 0,30-0,50 м, нарушенный распашкой до глуб. 0,25-0,30 м. Керамика лепная, муромского типа, датированная кон. 1-го - нач. 2-го тыс. н.э.

Арх. Муромского музея: № М-62; Арх. ИА: № 9673; Паспорт.

428 (70). МИНЕЕВО. СЕЛИЩЕ 2, кон. 1-го - нач. 2-го тыс. н.э. 0,6 км к ЮВ от д., прав. берег р. Илевна (лев. приток р. Ока). Размеры 200х60 м, выс. над заболоченной поймой 8-9 м. Терр. памятника распаивается. Культ. слой - гумусированный суглинок черного цвета толщиной 0,30-0,50 м, нарушенный распашкой до глуб. 0,25-0,30 м. Керамика лепная, горшковидной формы, без орнамента, характерная для финно-угорских (муромских) памятников кон. 1-го - нач. 2-го тыс. н.э.

Арх. Муромского музея: № М-62; Арх. ИА: № 9673; Паспорт.

429 (77). МИХАЙЛОВО. СЕЛИЩЕ, 10-13 вв. 0,3 км к СЗ от д., лев. берег р. Картынь (прав. приток

р. Илевна, лев. притока р. Ока). Протянулось вдоль берега, размеры ок. 300x280 м, выс. над рекой до 4 м. Поверхность памятника длительное время распаивалась. Культ. слой - темно-серая супесь толщиной до 0,45 м. Керамика лепная муромская и гончарная древнерусская, фрагменты железных наконечника стрелы и ножа.

Успенская А.В., Фехнер М.В. 1956. С. 169. № 193а; Арх. Муромского музея: № М-69; Арх. ИА: Отчет А.Е. Леонтьева за 1993 г.

430 (20). МОЛОТИЦЫ. ГРУНТОВЫЙ МОГИЛЬНИК, 8-10 вв. Сев. окраина с., терр. сада, прав. берег р. Ушна (лев. приток р. Ока). В 1965 г. при земляных работах здесь выявлены два труположения (мужское и женское) с сев. ориентировкой и большим количеством сопровождающих вещей. В мужском погребении найдены два железных втульчатых наконечника копий с листовидным пером, пешня, широколезвийный топор со щековицами, два лепных глиняных горшка без орнамента. Среди находок из женского погребения - два серебряных проволочных височных кольца муромского типа, одно из которых - с надетыми на него подвесками в виде прорезных бубенчиков; две серебряные серьги серповидной формы муромского типа; две бронзовые шейные гривны из круглого в сечении дрота, с замком в виде четырехугольной плоской шляпки и петли, к одной из которых было

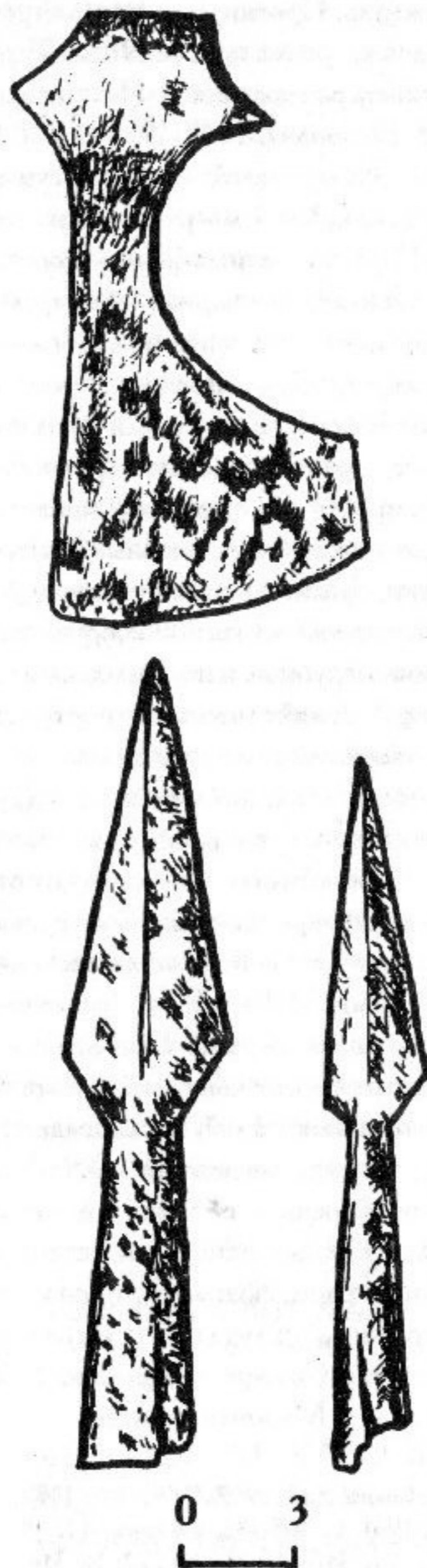


Рис. 67. Топор и наконечники копий из могильника в с. Молотицы




Рис. 68. Шумящие украшения (вверху), шейная гривна (внизу слева) и спиральный браслет (внизу справа) из могильника в с. Молотицы

подвешено сложное шумящее украшение; бронзовые шумящие подвески, использовавшиеся, вероятно, в качестве поясного украшения; бронзовые браслеты, полуовальные в сечении, с несомкнутыми, слегка расширенными концами, а также спиральные; подвески бутылчатые и трапециевидные; поясная пряжка со щитком и обоймицей, соединенной со щитком неподвижно; накладка геральдической формы от пояса; бронзовые украшения обуви; обломки двух серебряных дирхемов чекана 952-954 и 933-941 гг. По составу находок и обряду погребения могильник отнесен к муроме. По находкам дирхемов раскопанные могилы могут датироваться кон. 10 в. Колл. в

Муромском музее.

Розенфельдт Р.А. 1978.

431 (66). МОРЕВИНОВО. ПОСЕЛЕНИЕ, эпоха бронзы. 2,2 км к ЮВ от д., прав. берег р. Илевна (лев. приток р. Ока). Размеры ок. 60x50 м. Терр. памятника распаивается. Культ. слой до 0,25 м, практически полностью распахан. Найдены мелкие окатанные фрагменты лепных сосудов, предположительно

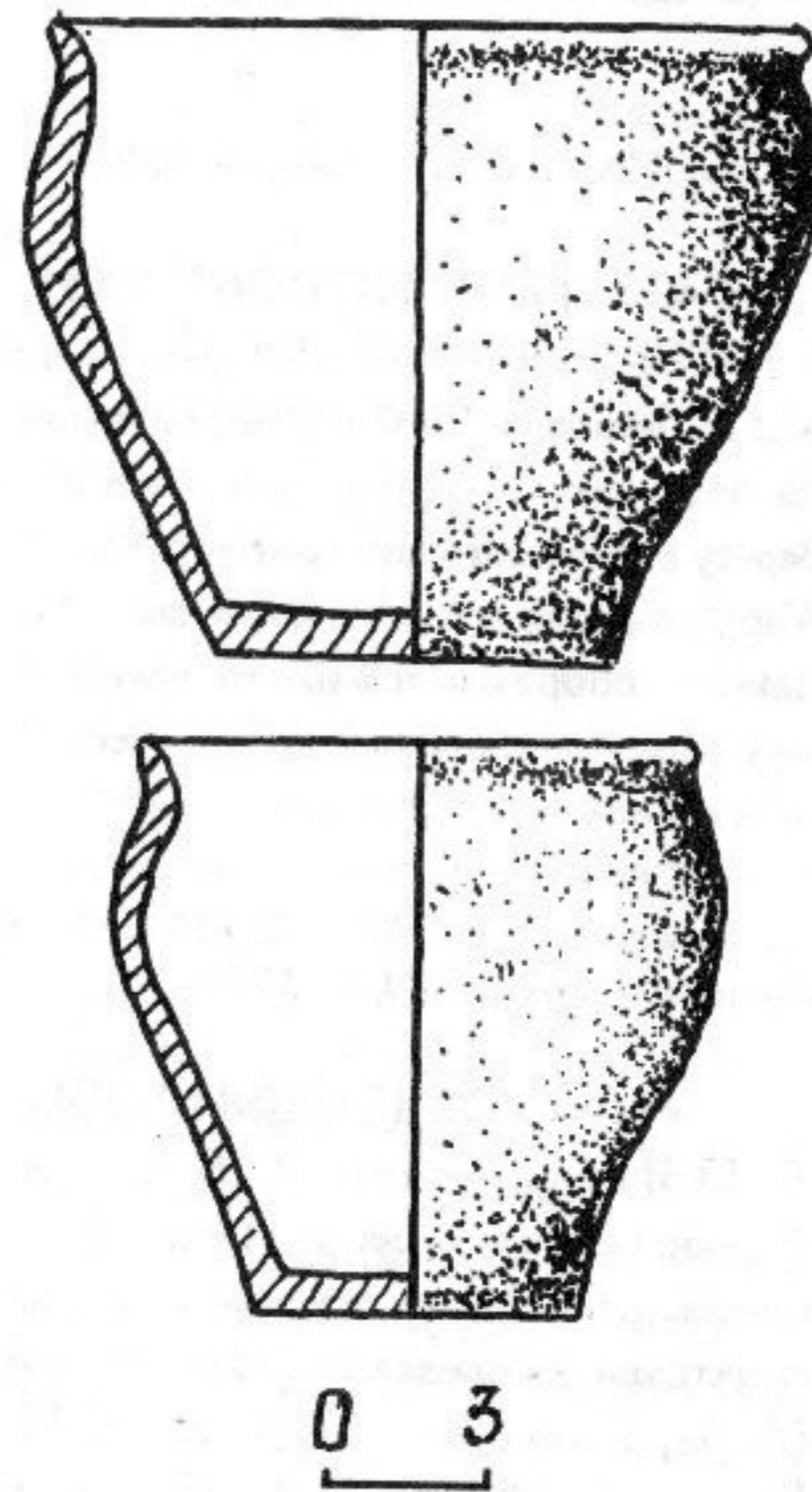


Рис. 69. Глиняные сосуды из могильника в с. Молотицы

отнесенных к эпохе бронзы, кремневые отщепы.

Арх. ИА: Отчет А.Е. Леонтьева за 1993 г.

432 (65). МОРДВИНОВО. СЕЛИЩЕ, 11-13, 14-17 вв. 2 км к ЮВ от д., прав. берег р. Илевна (лев. приток р. Ока). Протянулось вдоль берега, размеры ок. 230x80 м, выс. над поймой 1,5-3,0 м. Терр. памятника распаивается. Культ. слой - темно-серая супесь толщиной до 0,5 м. Керамика гончарная древнерусская и позднесредневековая, датированная 12-15 вв.

Арх. ИА: Отчет А.Е. Леонтьева за 1993 г.

433 (71). НОВОСЕЛКИ. СЕЛИЩЕ, 10-13 вв. По сведениям И.П. Богатова 1940 г., расположено на юго-вост. окраине д., на прав. берегу р. Илевна (лев. приток р. Ока). Терр. памятника распаивается. На пашне собраны обломки лепной муромской и гончарной древнерусской посуды.

Горюнова Е.А. 1961. С. 264; Арх. Муромского музея: № Ч-20; Н-74.

434 (93). ПАНФИЛОВО. СТОЯНКА, неолит. К В от сев. окраины с., лев. берег р. Илевна (лев. приток р. Ока) близ ее устья. Размеры памятника не определены. Исследовано (В.А. Городцов, 1924 г.; Е.И. Горюнова, 1946 г.; И.К. Цветкова, 1950 г.) ок. 500 кв. м. Культ. слой

сильно гумусирован, имеет мощность до 1 м. Керамика лепная, преимущественно с растительными примесями в глиняном тесте, круглодонная, с уплощенным дном и плоскодонная, нередко с выраженной шейкой, прямыми или несколько отогнутыми наружу Г-образными и Т-образными венчиками, с нерегулярным орнаментом из оттисков гребенчатого и других штампов, ямчатых вдавлений

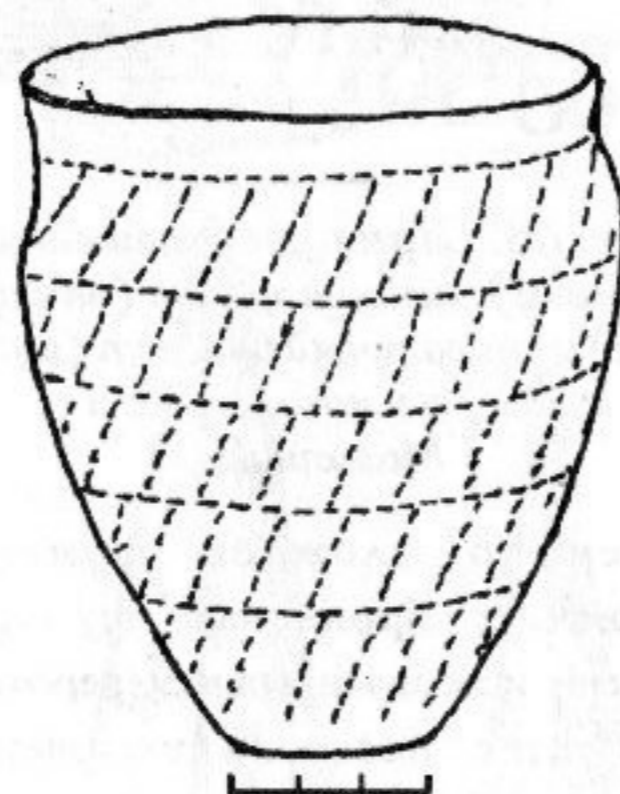


Рис. 70. Сосуд с Панфиловской стоянки

различной формы и т.п., позднего этапа развития волосовской к-ры. В.П. Третьяковым отмечено наличие в керамическом комплексе памятника и более ранней волосовской керамики. Многочисленны кремневые изделия, также характерные для волосовской к-ры. Это наконечники копий, дротиков и стрел (среди последних - черешковые и с усеченным основанием, подтреугольной формы), скребки, скобели,

проколки, сверла, топоры, тесла, фигурные кремни и др. Найдены сланцевые долота и тесла, а также костяные орудия. При раскопках В.А. Городцова обнаружены бронзовые тесла, спираль, обломок предмета, назначение которого определить не удалось. По данным спектрального анализа, тесло с Панфиловской стоянки изготовлено из металла, характерного для фатьяновской к-ры. Среди остеологического материала из раскопок В.А. Городцова, кроме костей диких животных, выделены кости предположительно домашней свиньи. Изучены остатки полуземляночных жилищ округлой (в раскопах В.А. Городцова) и подчетыреугольной (в раскопах Е.И. Горюновой) формы. Последние соединялись друг с другом коридорообразными, углубленными в землю переходами. На полу жилищ обнаружены очажные ямы и кострища. При раскопках В.А. Городцова над одной из очажных ям рядом с жилищем найдены остатки погребения - лежащие в беспорядке кости человека. Е.И. Горюновой на полу одного из раскопанных ею жилищ, рядом с кострищем, обнаружено еще одно погребение - скелет человека, положенного ничком, с руками, уложенными под таз, головой на СВ. Оба погребения стратиграфически относятся ко времени существования стоянки. Панфиловская стоянка является одним из наиболее поздних памятников волосовской к-ры Волго-Окского междуречья, датируется О.Н. Бадером временем ок. 15 в. до н.э.

Основная колл. в ГИМ.

Городцов В.А. 1925; Горюнова Е.И. 1961. С. 18,19; Третьяков В.П. 1966; Бадер О.Н. 1970. С. 26-31,33; Грекова Л.В., Полякова Г.Ф., Раушенбах В.М., Цветкова И.К. 1970. С. 242. № 79; Арх. ИА: № 85; № 492.

435 (94). ПАНФИЛОВО. СЕЛИЩЕ, 10-13 вв. По данным И.П. Богатова 1940-х гг., расположено у южн. окраины с. на лев. берегу р. Илевна (лев. приток р. Ока). На пашне найдены обломки лепной, возможно, муромской, и гончарной древнерусской керамики.

Горюнова Е.И. 1961. С. 254,264; Арх. Муромского музея: № 169.

436 (1). ПЕНЗА. ПОСЕЛЕНИЕ Б.МОЦКОЕ, мезолит, неолит, эпоха бронзы. 4 км к В от д., левобережье р. Ока, сев. берег оз. Б. Моцкое, мыс при соединении последнего с заболоченным древним заливом. Площадь ок. 900 кв. м, выс. над оз. 2,5 м. Зап. часть памятника прорезана асфальтовой дорогой, при строительстве которой значительная часть поселения разрушена. Поверхность оставшейся части памятника нарушена ямами. Культ. слой разделяется на три одновременных горизонта. Верхний горизонт - плотная гумусированная супесь коричневого цвета толщиной 0,15-0,25 м с большим количеством мелких угольков. Здесь найдены фрагменты лепных сосудов с сетчатыми отпечатками на внешней поверхности,

предположительно позднего этапа развития поздняковской к-ры или, скорее, к-ры ранней сетчатой керамики эпохи бронзы, а также неолитических сосудов с ямочно-гребенчатой орнаментацией, кремневые отщепы. Средний горизонт представляет собой светлую белесоватую супесь толщиной 0,10-0,14 м, в которой найдены ножевидные пластины и отщепы мезолитического облика. В нижнем горизонте (темно-серая, местами почти черная супесь толщиной до 0,4 м, более рыхлая, чем вышележащие слои) обнаружено большое количество ножевидных пластин, также предположительно мезолитического возраста. В материке выявлена большая яма глуб. до 0,46 м.

Арх. ИА: Отчет А.Е. Леонтьева за 1992 г.

437 (75). ПЕСТЕНЬКИНО. СЕЛИЩЕ, 11-13, 14-17 вв. Ок. 1,5 км к ЮВ от юго-вост. окраины д., лев. обрывистый берег р. Илевна (лев.

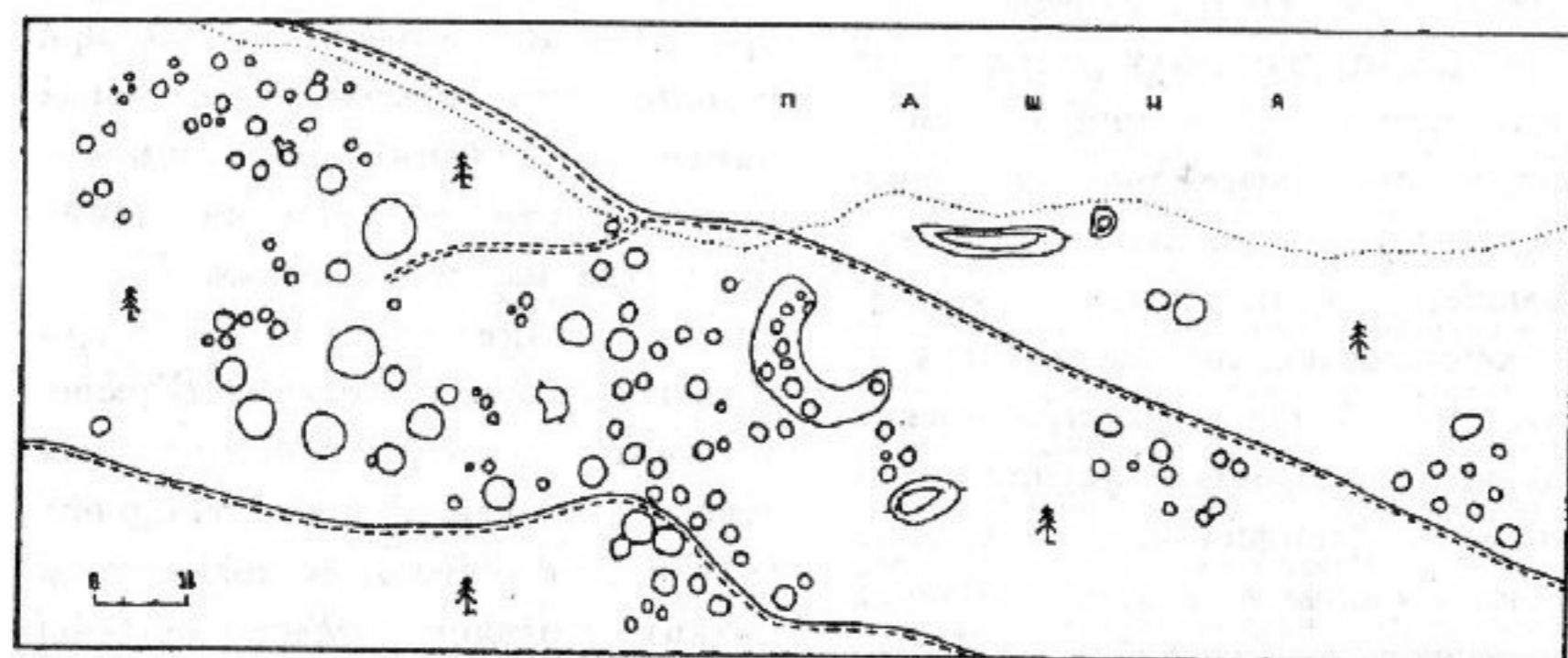


Рис. 71. План курганного могильника у д. Пестенькино

приток р. Ока). Площадь ок. 2,5 га, выс. над рекой 7-8 м. Терр. памятника распаивается. Культ. слой толщиной ок. 0,2 м практически полностью распахан. Керамика гончарная древнерусская и позднесредневековая, в т.ч. сероглиняная, белоглиняная и чернолощенная.

Смирнов А.П. 1952. С. 15; Успенская А.В., Фехнер М.В. 1956. С. 169. № 193; Горюнова Е.И. 1961. С. 264; Арх. ИА: № 6838; № 14624.

438 (76). ПЕСТЕНЬКИНО. КУРГАННЫЙ МОГИЛЬНИК, 1,5 км к ЮВ от юго-вост. окраины д., лев. берег р. Илевна (лев. приток р. Ока), 0,8 км к В от русла, в лесу, близ селища (см. № 437). 138 насыпей выс. 0,35-1,50 м, диам. 6-10 м. В центр. части могильника выделяются несколько высоких крутобоких насыпей типа сопок выс. 1,75-3,20 м, диам. 14-18 м. Исследованы (А.Е. Леонтьев, 1989 г.) три кургана в разных частях могильника, которые не содержали ни

следов захоронений, ни находок. Искусственное происхождение насыпей не вызывает сомнений: при раскопках удалось зафиксировать наличие подкурганных выемок, признаки сооружения насыпи в два приема.

Арх. ИА: № 6838; № 14624.

439 (24). ПОПОЛУТОВО. СЕЛИЩЕ, 14-17 вв. Напротив д., лев. берег р. Борышевка, прав. притока р. Морозима (прав. приток р. Ушна, лев. притока р. Ока), у моста на дороге в д. Савково. Протянулось вдоль берега, размеры ок. 170х40 м, выс. над рекой 1-3 м. Терр. памятника распаивается. Культ. слой имеет толщину до 0,4 м, сильно нарушен распахкой. Керамика гончарная позднесредневековая, в т.ч. сероглиняная и чернолощенная 16-17 вв.

Арх. ИА: Отчет А.Е. Леонтьева за 1991 г.

440 (23). САВКОВО. СЕЛИЩЕ, 8-10, 11-13 вв. Сев.-вост. окраина д., лев. берег р. Борышевка, прав. притока р. Морозима (прав. приток р. Ушна, лев. притока р. Ока). Занимает пологий участок берега, размеры ок. 300х280 м, выс. над рекой 2-6 м. Терр. памятника почти полностью распаивается. Культ. слой толщиной 0,30-0,35 м сильно нарушен распахкой. Керамика лепная муромская 8-10 вв. и гончарная древнерусская. В 1924 г. в южн. части селища обнаружен клад, состоявший из 203 арабских и одной западноевропейской монеты 10 в.

Селезнев Ф.Я. 1926. С.3 3,34; Город Муром... 1947. С. 4; Успенская А.В., Фехнер М.В. 1956. С. 168. № 191; Горюнова Е.И. 1961. С. 253,264; Арх. ИА: № 146; Отчет А.Е. Леонтьева за 1991 г.

441 (22). СТ. КОТЛИЦЫ. СЕЛИЩЕ 1, 10-13 вв. 0,15 км к Ю от с., противоположный от него прав. берег р. Морозима (прав. приток р. Ушна, лев. притока р. Ока) при устье р. Борышевка, лев. берег последней. Размеры 360х300 м. На пашне найдены обломки лепной муромской и гончарной древнерусской посуды, железный наконечник стрелы, бронзовая застежка-сюльгама, шиферное и костяное пряслица, сердоликовая бусина.

Материалы Муромского музея; Арх. ИА: Отчет А.Е. Леонтьева за 1994 г.

442 (21). СТ. КОТЛИЦЫ. СЕЛИЩЕ 2 (МИХАЙЛОВСКОЕ), 11-13 вв. По данным кон. 19 - нач. 20 в., расположено на сев.-вост. окраине с., на месте б.д. Михайловское, на лев. берегу р. Морозима (прав. приток р. Ушна, лев. притока р. Ока). На пашне найдены обломки гончарной древнерусской посуды.

Добрынкин Н. 1896. С. 26; Город Муром... 1947. С. 18; Смирнов А.П. 1952. С. 151; Горюнова Е.И. 1961. С. 264.

443 (19). ТАЛЫЗИНО. СЕЛИЩЕ, 10-13, 14-17 вв. 0,3 км к С от д., правобережье р. Ушна (лев. приток р. Ока), ок. 2 км от русла. Размеры ок. 460х260 м, выс. над

поймой 6 м. Поверхность памятника задернована, ранее распаивалась. Культ. слой - темно-серая супесь толщиной 0,3 м. Керамика лепная и гончарная древнерусская, в вост. части памятника - преимущественно позднесредневековая, в т.ч. белоглиняная 16-17 вв.

Арх. ИА: Отчет А.Е. Леонтьева за 1993 г.

444 (56). ЧААДАЕВО. СТОЯНКА 1 (ЗОЛОТОЙ БУГОР 1), неолит. 4,5 км к ЮВ от с., дюнообразное всхолмление в пойме лев. берега р. Ока. Занимает сев.-зап. часть всхолмления, площадь ок. 1200 кв. м, выс. над поймой 2 м. Всхолмление подвергается ветровой эрозии. Культ. слой - гумусированная супесь черного цвета толщиной до 0,15 м с включениями угля и кальцинированных костей животных. Керамика лепная, с округлым дном, украшенная ямочно-гребенчатым орнаментом, кремневые наконечники стрел, скребки, резцы, отщепы.

Селезнев Ф.Я. 1926. С. 7,8; Глазов В.П. 1977. С. 48; Арх. ИА: № 9673; Паспорт.

445 (57). ЧААДАЕВО. СТОЯНКА 2 (ЗОЛОТОЙ БУГОР 2), неолит. 4,5 м к ЮВ от с., дюнообразное всхолмление в пойме лев. берега р. Ока. Занимает вост. склон всхолмления, к ЮВ от селища 1 (см. № 448), площадь ок. 2800 кв. м, выс. над поймой 2-3 м. Поверхность памятника подвергается ветровой

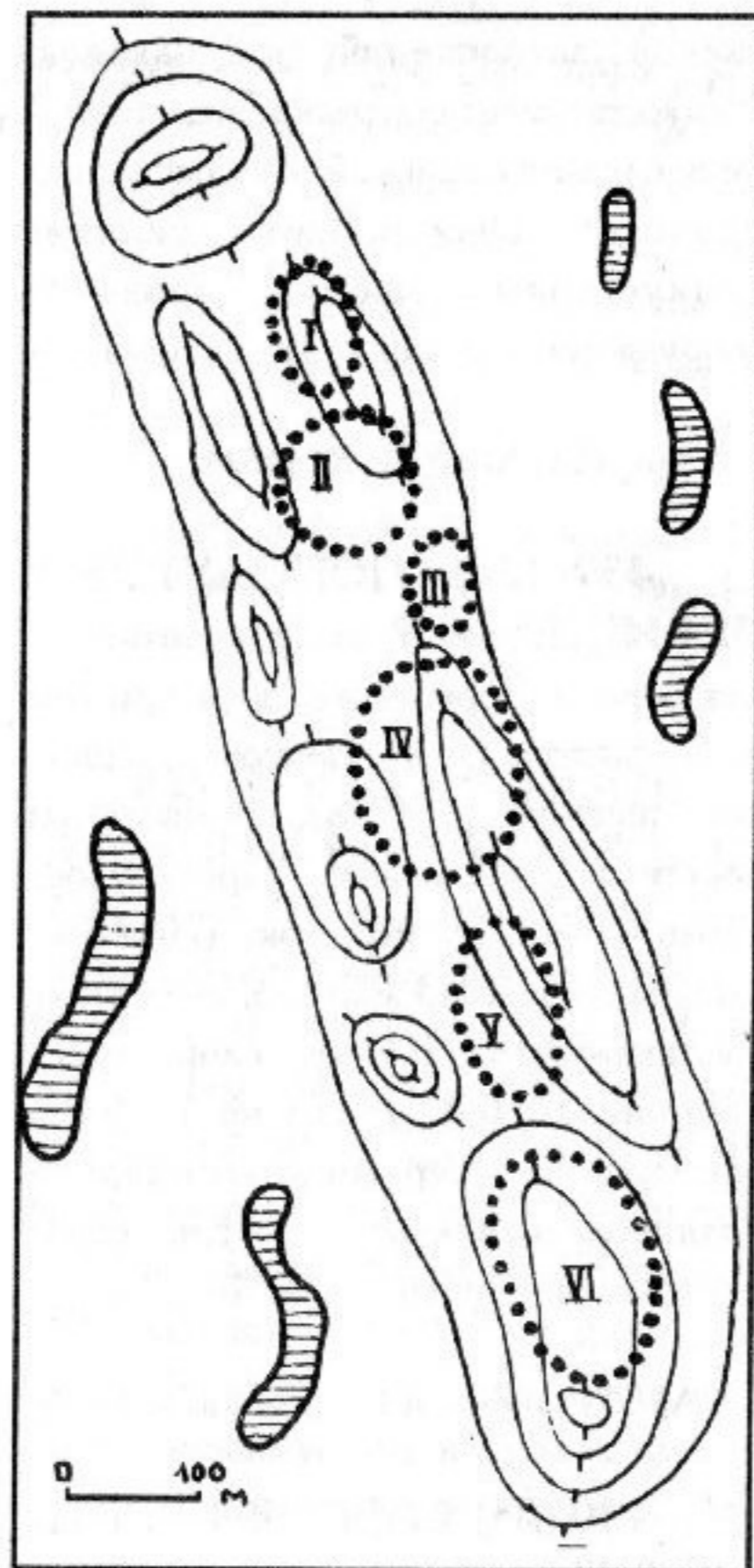


Рис. 72. План археологических памятников в уроч. Золотой бугор близ с. Чаадаево

I - стоянка 1; II - селище 1;
III - стоянка 2; IV - селище 2;
V - стоянка 3; VI - селище 3

эрозии. Культ. слой - гумусированная супесь черного цвета толщиной 0,2 м с включениями угля и кальцинированных костей животных. Керамика лепная, округлодонная, с ямочно-гребенчатой орнаментацией, кремневые наконечники стрел, скребки,

резцы, отщепы и пластины.

Глазов В.П. 1977. С. 48; Арх. ИА: № 9673; Паспорт.

446. (58). ЧААДАЕВО. СТОЯНКА 3 (ЗОЛОТОЙ БУГОР 3), неолит. 4,5 км к ЮВ от с., всхолмление в пойме лев. берега р. Ока, 50 м к ЮВ от стоянки 2 (см. № 445). Размеры 80х30 м, выс. над поймой 1-3 м. Поверхность памятника подвергается ветровой эрозии. Культ. слой - гумусированный песок черного цвета толщиной до 0,2 м с включениями угля, кальцинированных костей животных, обожженных камней. Керамика лепная, округлодонная, с ямочно-гребенчатой и ямочно-веревочной орнаментацией, рязанской или балахнинской к-ры, кремневые резцы, отщепы и пластины.

Глазов В.П. 1977. С. 48; Арх. ИА: № 9673; Паспорт.

447 (55). ЧААДАЕВО. ГОРОДИЩЕ ЧААДАЕВСКИЙ ГОРОДОК, 8-10, 11-13 вв. Ок. 0,5 км к Ю от южн. окраины с., к З от шоссе Р-76 Муром - Нижний Новгород, мыс лев. коренного берега р. Ока при вхождении в ее пойму р. Выжига, прав. берег последней. Площадка овальная в плане, размерами ок. 200х80 м, выс. над поймой 20-26 м, с С ограничена склоном к р. Выжига, с З - склоном оврага, с В - склоном к окской пойме. С напольной южн. стороны сохранились остатки сильно разрушенного вала, современная выс.

которого не превышает 1,1 м при ширине в основании 9-10 м, и следы почти полностью запыленного рва. Южн. часть памятника нарушена при строительстве шоссе, частично занята садом. Культ. слой толщиной 0,2-0,5 м местами перекрыт наброской из материковой глины, образовавшейся при прокладке шоссе. Керамика лепная, горшковидной формы, без орнамента, отнесенная к местному финно-угорскому (муромскому) населению и датированная 8-10 вв., гончарная древнерусская. При обследовании городища Ф.Я. Селезнев в 1924 г. в вост. части площадки обнаружено разрушенное грунтовое погребение, в котором найдены бронзовые браслет и подвеска в виде колокольчика. Интерпретируется как остатки крупного племенного центра муромы.

Добрынкин Н. 1896. С. 12,13; Спицын А.А. 1901. С. 52; Селезнев Ф.Я. 1926. С. 7,8; Горюнова Е.И. 1961. С. 254; Арх. Муромского музея: № Ч-12; Арх. ИА: № 79; № 9673; Паспорт.

448 (59). ЧААДАЕВО. СЕЛИЩЕ 1 (ЗОЛОТОЙ БУГОР 1), кон. 1-го тыс. н.э., 11-13 вв. Ок. 4,5 км к ЮВ от с., сев.-зап. часть дюнообразного всхолмления Золотой бугор в пойме лев. берега р. Ока, ок. 4 км от русла. Площадь ок. 4000 кв. м, выс. над поймой 3-4 м. Культ. слой - гумусированный песок толщиной 0,30-0,35 м. Керамика лепная, горшковидной формы, отнесенная к местному финно-угорскому (муромскому) населению кон. 1-го - нач. 2-го тыс. н.э., гончарная

древнерусская с линейным и волнистым орнаментом, бронзовая лировидная пряжка с железным язычком.

Арх. ИА: № 9673; Паспорт.

449 (60). ЧААДАЕВО. СЕЛИЩЕ 2 (ЗОЛОТОЙ БУГОР 2), кон. 1-го - нач. 2-го тыс. н.э. Ок. 4,5-5,0 км к ЮВ от с., центр. часть дюнообразного всхолмления Золотой бугор в пойме лев. берега р. Ока, ок. 3,5 км от русла, ок. 0,3 км к ЮВ от селища 1 (см. № 448). Размеры ок. 140х90 м, выс. над поймой 3-4 м. Поверхность памятника подвергается ветровой эрозии. Культ. слой - темно-серый гумусированный песок толщиной 0,2-0,3 м. Керамика лепная, горшковидной формы, отнесенная к местному финно-угорскому (муромскому) населению кон. 1-го - нач. 2-го тыс. н.э.

Арх. ИА: № 9673; Паспорт.

450 (61). ЧААДАЕВО. СЕЛИЩЕ 3 (ЗОЛОТОЙ БУГОР 3), кон. 1-го - нач. 2-го тыс. н.э. 5,2 км к ЮВ от с., юго-вост. часть дюнообразного всхолмления в пойме лев. берега р. Ока, ок. 0,2 км к ЮВ от селища 2 (см. № 449). Размеры

170х50 м, выс. над рекой ок. 4 м. Поверхность памятника подвергается ветровой эрозии. Культ. слой - черный гумусированный песок толщиной 0,25-0,30 м. Керамика лепная, горшковидной формы, без орнамента, отнесенная к местному финно-угорскому (муромскому) населению кон. 1-го - нач. 2-го тыс. н.э.

Арх. ИА: № 9673; Паспорт.

451 (54). ЧААДАЕВО. СЕЛИЩЕ 4, 11-13 вв. По сведениям Н.Н. Воронина 1946 г., расположено к Ю от с. на прав. берегу р. Выжига (лев. приток р. Ока), к З от городища Чаадаевский городок (см. № 447). На пашне найдены обломки гончарной древнерусской посуды.

Горюнова Е.И. 1961. С. 264; Арх. ИА: № 79.

452 (83). ЧЕРЕМИСИНО. СЕЛИЩЕ, 10-13 вв. По сведениям И.П. Богатова 1940 г., расположено на юго-вост. окраине д., на лев. берегу р. Илевна (лев. приток р. Ока). На пашне найдены обломки лепной и гончарной древнерусской посуды.

Арх. Муромского музея: № Ч-20.

ПЕТУШИНСКИЙ РАЙОН

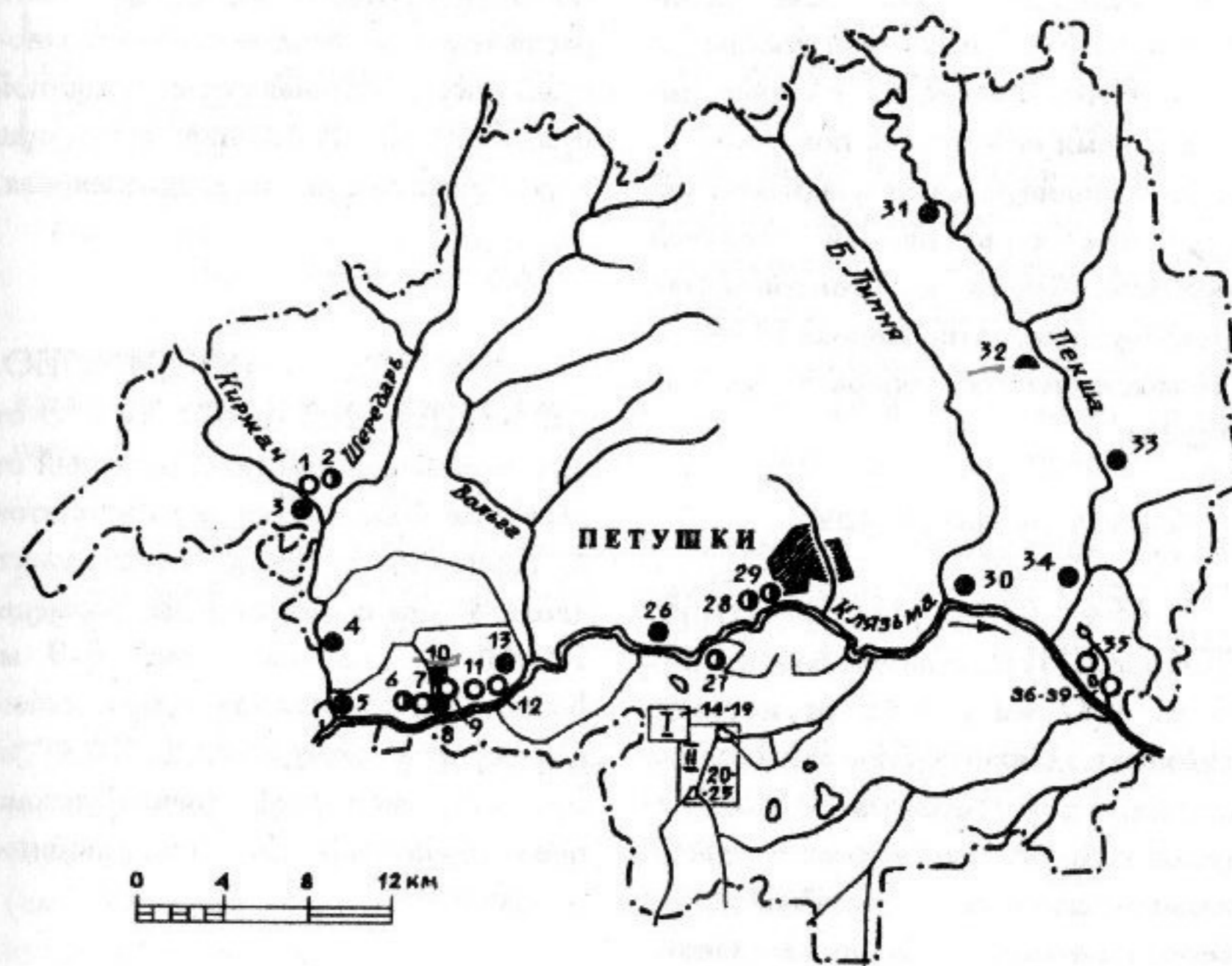


Рис. 73. Археологические памятники Петушинского р-на

453 (28). ПЕТУШКИ.
ПОСЕЛЕНИЕ 1, эпоха бронзы, 10-13 вв. 0,8 км к ЮЗ от юго-зап. окраины г., дюнообразное всхолмление лев. берега р. Клязьма, сев. берег старицы Родионовской, к Ю от д. Филино. Размеры не определены, выс. над поймой 0,8 м. Культ. слой - серый гумусированный песок мощностью до 0,6 м. Керамика лепная, с сетчатыми отпечатками на внешней поверхности, поздней стадии развития поздняяковской к-ры или к-ры ранней сетчатой керамики, лепная и раннегончарная древнерусская, датированная 10-11 вв., обломок кремневого топора, кремневые отщепы.

Арх. ИА: № 2164; № 4206.

454 (29). ПЕТУШКИ.
ПОСЕЛЕНИЕ 2, эпоха бронзы, 10-13 вв. 0,17 км к ЮЗ от юго-зап. окраины г., дюнообразное всхолмление лев. берега р. Клязьма, 0,5 км от русла. Занимает юго-зап. часть всхолмления, выс. над поймой 6 м. Терр. памятника поросла лесом. Размеры поселения и характер его культурного слоя не определены. Керамика лепная, с сетчатыми отпечатками на внешней поверхности, поздней стадии развития поздняяковской к-ры или к-ры ранней сетчатой керамики, лепная и гончарная древнерусская, кремневые нож, скребок, отщепы.

Арх. ИА: № 4206.

455 (34). АББАКУМОВО.
СЕЛИЩЕ, 11-13, 14-17 вв. 0,5 км к Ю от вост. окраины д., мыс прав. берега р. Пекша (лев. приток р. Клязьма). Протянулось с С на Ю, размеры ок. 300x200 м, выс. над рекой 2-3 м. Терр. памятника нарушена песчаными карьерами, в сев. части распаивается. Культ. слой - темно-серая гумусированная супесь толщиной 0,25-0,40 м. Керамика гончарная древнерусская и позднесредневековая.

Арх. ИА: № 7835.

456 (31). АНКУДИНОВО.
СЕЛИЩЕ, 11-13 вв. 0,2 км к З от зап. окраины с., противоположный от него прав. берег р. Пекша (лев. приток р. Клязьма), у моста. Протянулось вдоль берега с СЗ на ЮВ, размеры 140x60 м, выс. над рекой 8-9 м. Культ. слой - темно-серая гумусированная супесь толщиной 0,3-0,4 м. Керамика гончарная древнерусская, преимущественно 12-13 вв., глиняное пряслице.

Арх. ИА: № 4451.

457 (14). БОГДАРНЯ.
СТОЯНКА 1 (РОСТОВЕЦ), неолит. 0,2 км к СВ от д., правобережье р. Клязьма, южн. берег оз. Ростовец. Размеры не определены, выс. над рекой 7 м. Значительная часть памятника разрушена ветровой эрозией. Культ. слой - бурый и черный песок общей толщиной до 0,35 м. Керамика лепная, с ямочно-гребенчатой



Рис. 74. Археологические памятники берегов оз. Ершевик, Ростовец и Богдарнинское

орнаментацией, льяловской к-ры, кремневые наконечники стрел, скребки, сверла, ножи, отщепы.

Грехова Л.В., Полякова Г.Ф., Раушенбах В.М., Цветкова И.К. 1970. С. 245. № 98; Арх. ИА: № 1635; № 1917; № 4206.

458 (15). БОГДАРНЯ.
СТОЯНКА 2, неолит. 0,2 км к С от д., правобережье р. Клязьма, южн. берег оз. Ростовец, к В от стоянки 1 (см. № 457). Размеры и характер культ. слоя не определены. В желтом песке с включениями угля и мелких пережженных костей найдены обломки лепной посуды с ямочно-гребенчатой орнаментацией, льяловской к-ры, кремневые наконечники копий и стрел, ножи, отщепы.

Сидоров В.В. 1975а. С. 78.

459 (16). БОГДАРНЯ.
ПОСЕЛЕНИЕ 1, неолит, эпоха бронзы. 1 км к В от д., правобережье

р. Клязьма, юго-вост. берег оз. Богдарнинское, мыс озерной террасы при вхождении в оз. протоки, соединяющей оз. Чашенское и оз. Богдарнинское. Размеры памятника и характер культ. слоя не определены. Найдены обломки лепных сосудов с ямочно-гребенчатой орнаментацией, льяловской к-ры, лепных толстостенных сосудов с органическими примесями в глиняном тесте и гребенчатым орнаментом, волосовской к-ры, а также лепная керамика без орнамента или с орнаментом из ямчатых вдавлений, оттисков узкого гребенчатого и зубчатого штампов, предположительно поздняяковской к-ры эпохи бронзы, кремневые орудия и отщепы.

Грехова Л.В., Полякова Г.Ф., Раушенбах В.М., Цветкова И.К. 1970. С. 245. № 98; Попова Т.Б. 1970б. С. 258. № 39; Сидоров В.В. 1975а. С. 78; Арх. ИА: № 1917.

460 (17). БОГДАРНЯ.
ПОСЕЛЕНИЕ 2 (ЛОПАЧИ 2), неолит, эпоха бронзы. 1,2 км к В от д., правобережье р. Клязьма, юго-вост. берег оз. Богдарнинское, ок. 0,2 км к СВ от поселения 1 (см. № 459). Размеры памятника не определены, выс. над поймой 2,5 м. Культ. слой - темно-серый гумусированный песок толщиной до 0,35 м с включениями угля. Керамика лепная, с ямочно-гребенчатой орнаментацией, льяловской к-ры, лепная толстостенная с органическими примесями в глиняном тесте, с орнаментом из оттисков широкого гребенчатого и рамчатого штампов, волосовской к-ры, лепная

слабо профилированная, орнаментированная неглубокими ямками, предположительно эпохи бронзы, кремневые наконечники стрел и копий, скребки, тесла, топоры, отщепы.

Арх. ИА: № 4206.

461 (18). БОГДАРНЯ. ПОСЕЛЕНИЕ 3 (ЛОПАЧИ 1), неолит, эпоха бронзы, 11-13 вв. Ок. 1 км к СВ от д., у станции мерзлотоведения МГУ, мысовидный выступ останца первой надпойменной террасы прав. берега р. Клязьма, близ южн. берега оз. Ершевик. Площадь ок. 2000 кв. м, выс. над поймой 5 м. Исследовано (М.П. Зиминая, 1960 г.) ок. 50 кв. м. Культ. слой имеет мощность 0,8-1,8 м. В верхнем его горизонте (темно-серый слабо гумусированный песок) найдены обломки гончарных древнерусских сосудов. В нижележащих горизонтах культ. слоя (серовато-коричневый и коричневатый-серый песок с включениями угля, кальцинированных костей животных, рыбьей чешуи и раковин) найдены обломки лепных сосудов с ямочно-ребричатой орнаментацией, предположительно льяловской или рязанской неолитической к-ры, обломки профилированных и баночных сосудов с орнаментом из "жемчужин", оттисков ребричатого штампа, нарезок, позднеяковской к-ры эпохи бронзы. Среди других находок - кремневые наконечники стрел, скребки, скобели, резчики, сверла, проколки, фигурные

кремни, кремневые отщепы, а также бронзовые крючки и детали поясного набора, относящиеся к древнерусскому времени.

Зиминая М.П. 1963; Арх. ИА: № 1794; № 2164.

462 (19). БОГДАРНЯ. ПОСЕЛЕНИЕ 4, эпоха бронзы, р.ж.в. Ок. 1,5 км к СВ от д., правобережье р. Клязьма, близ сев.-вост. части оз. Ершевик, у сев. конца останца надпойменной террасы. Сильно разрушено, площадь сохранившейся части ок. 300 кв. м. Культ. слой имеет мощность до 2 м. В его основании найдены кремневые орудия и отщепы, обломки лепной лощеной керамики, украшенной оттисками ребричатого штампа и отпечатками веревочки, эпохи бронзы, выше - лепная керамика с сетчатыми отпечатками на внешней поверхности и гладкостенная, отнесенная к ранним этапам развития дяковской к-ры. По мнению В.В. Сидорова, в р.ж.в. здесь располагалось городище.

Сидоров В.В. 1975а. С. 78.

463 (20). БОРОК. СТОЯНКА 1 (НАХОДНОЕ ОЗ. 1), неолит. Ок. 3 км к ЮВ от вост. окраины д., правобережье р. Клязьма, вост. берег оз. Находное, у выхода из него р. Сеньга (прав. приток р. Клязьма), лев. берег последней. Размеры памятника не определены, поверхность поросла сосновым лесом. Культ. слой - буровато-серый песок



Рис. 75. Археологические памятники берегов оз. Находное и Сеньга

толщиной до 0,25 м с включениями угля. Керамика лепная, слабо обожженная, с поверхностными отпечатками ребричатого штампа и без орнамента, предположительно раннеолитической верхневолжской к-ры, лепная с ямочно-ребричатой орнаментацией, льяловской к-ры, обломки кремневых орудий, кремневые пластины и отщепы.

Арх. ИА: № 4206.

464 (21). БОРОК. СТОЯНКА 2 (НАХОДНОЕ ОЗ. 2), неолит. По сведениям В.В. Сидорова 1974 г., расположено на расстоянии ок. 3 км к ЮВ от вост. окраины д., близ вост. берега оз. Находное. В культ. слое в виде черного гумусированного песка, залегающего под торфом, найдены обломки сосудов с накольчатой орнаментацией,

предположительно верхневолжской неолитической к-ры.

465 (3). ВЕТЧИ. СЕЛИЩЕ, 1-е тыс. н.э. По сведениям М.П. Шахматовой (Зиминой) 1957 г., расположено к В от д. на краю надпойменной террасы прав. берега р. Киржач (лев. приток р. Клязьма). На пашне найдены обломки лепной неорнаментированной керамики.

Арх. ИА: № 1635.

466 (5). ГОРОДИЩЕ. СЕЛИЩЕ, 11-13 вв. 0,6 км к С от зап. окраины пос., надпойменная терраса лев. берега р. Киржач (лев. приток р. Клязьма). Протянулось вдоль берега с С на Ю, размеры ок. 60х40 м, выс. над рекой 6 м. Керамика гончарная древнерусская с линейным и волнистым орнаментом, преимущественно 12-13 вв.

Арх. ИА: № 1635.

467 (1). ГОСТЕЦ. СТОЯНКА СОСНОВЫЙ БОР, неолит. 1,5 км к ЮЗ от д., лев. берег р. Киржач (лев. приток р. Клязьма). Размеры не определены, выс. над поймой 2 м. Культ. слой - серый песок с углистыми включениями. Керамика лепная, с ямочно-ребричатой орнаментацией, льяловской к-ры, кремневые нож, скребок, отщепы.

Арх. ИА: № 4206.

468 (2). ГОСТЕЦ. ПОСЕЛЕНИЕ, неолит, 10-13 вв. 0,2 км к ЮЗ от с., мыс первой надпойменной террасы между древними руслами рр. Киржач (лев. приток р. Клязьма) и Шередарь (лев. приток р. Киржач). Размеры и характер культ. слоя не определены. Керамика лепная, с ямочно-ребенчатой орнаментацией, льяловской к-ры, кремневые топор и отщепы.

Арх. ИА: № 1635.

469 (9). ДОМАШНЕВО. СТОЯНКА 1, неолит. 0,5 км к З от д., останец первой надпойменной террасы лев. берега р. Клязьма. Размеры памятника не определены, выс. над поймой 2,5 м. Культ. слой - темно-серый песок толщиной до 0,5 м с включениями угля и золы. Найдены кремневые скребок, отщепы и пластины, предположительно неолитического возраста.

Арх. ИА: № 4206.

470 (11). ДОМАШНЕВО. СТОЯНКА 2, мезолит (?). 0,25 км к ЮЮВ от д., лев. берег р. Клязьма, у подножья дюнообразного всхолмления. Размеры не определены, выс. над поймой 1,2 м. В сером песке с включениями угля найдены кремневые резцы на углу сломанной пластины, отщепы и пластины, предположительно эпохи мезолита.

Арх. ИА: № 7835.

471 (7). ДОМАШНЕВО. СТОЯНКА 3, мезолит (?). 1,5 км к ЮЗ от д., зап. часть дюнообразного всхолмления в пойме лев. берега р. Клязьма. Площадь ок. 800 кв. м, выс. над поймой 1 м. Культ. слой - светло-серый песок толщиной 0,15 м. Найдены кремневые пластины и отщепы, предположительно мезолитического возраста.

Арх. ИА: № 7835.

472 (6). ДОМАШНЕВО. ПОСЕЛЕНИЕ, эпоха бронзы. 2 км к ЮЗ от д., гряда дюнообразных всхолмлений лев. берега р. Клязьма, 0,8 км от русла. Занимает вост. из трех расположенных здесь всхолмлений. Размеры не определены, выс. над поймой 2,5 м. Поверхность разрушается ветровой эрозией. Культ. слой - серый песок толщиной 0,1 м с угольками. Керамика лепная, без орнамента, предположительно эпохи бронзы, кремневые нуклеус, пластины, в т.ч. с ретушью, отщепы.

Арх. ИА: № 4206.

473 (10). ДОМАШНЕВО. ГОРОДИЩЕ ПАНОВА ГОРА. 0,5 км к З от д., мыс лев. коренного берега р. Клязьма, 0,8 км от русла. Площадка овальная в плане, размерами 20x12-15 м, вытянута с С на Ю, возвышается над уровнем поймы на 9-10 м, с напольной южн. стороны - вал выс. 2 м и ров глуб. 4 м, шириной до 10 м. Поверхность местами нарушена

кладочными ямами, в одной из которых, по словам местных жителей, найден человеческий череп. Культ. слой не выявлен. По внешним признакам памятник может быть отнесен к р.ж.в. и нач. средневековья.

Арх. ИА: № 4206.

474 (8). ДОМАШНЕВО. СЕЛИЩЕ, 14-17 вв. К ЮВ от зап. окраины д., дюнообразное всхолмление лев. берега р. Клязьма, 0,3 км к С от русла. Протянулось с С на Ю, площадь ок. 2 га, выс. над поймой 3-5 м. Поверхность памятника нарушена лесопосадкой. Культ. слой - темно-серая слабо гумусированная супесь толщиной 0,24-0,40 м. Керамика гончарная позднесредневековая, в т.ч. сероглиняная и чернолощенная 16-17 вв.

Арх. ИА: № 7835.

475 (4). ЗАДНЕЕ ПОЛЕ. СЕЛИЩЕ, 11-13 вв. По сведениям М.П. Шахматовой (Зиминой) 1957 г., расположено в 0,4 км к Ю от д. на лев. берегу р. Киржач (лев. приток р. Клязьма). На пашне найдены обломки гончарной древнерусской посуды.

Арх. ИА: № 1635.

476 (30). КОСТЕРЕВО. СЕЛИЩЕ ЗАТОН, 11-13 вв. Ок. 2 км к Ю от южн. окраины пос., лев. берег р. Клязьма, сев. берег ее левобережной старицы, в лесу. Протянулось вдоль берега старицы с

СВ на ЮЗ, размеры ок. 240x60 м, выс. над старицей 2,5-3,0 м. Культ. слой - темно-серая слабо гумусированная супесь толщиной 0,25-0,35 м. Керамика гончарная древнерусская, преимущественно 12-13 вв.

Арх. ИА: № 7835.

477 (27). КРУТОВО. ПОСЕЛЕНИЕ, эпоха бронзы. 1 км к СВ от с., дюнообразное всхолмление в пойме прав. берега р. Клязьма. Размеры и характер культ. слоя не определены, выс. над поймой 5 м. Керамика лепная, без орнамента, предположительно эпохи бронзы, кремневые отщепы, обломок каменного топора.

Арх. ИА: № 1794.

478 (32). ЛАРИОНОВО. КУРГАННЫЙ МОГИЛЬНИК. 0,5 км к ЮВ от с., прав. коренной берег р. Пекша (лев. приток р. Клязьма), в лесу, на берегу оврага. Две насыпи выс. 1 м, диам. 5 м, с кольцевыми ровиками у основания. По внешним признакам могильник может быть отнесен к древнерусским домонгольского времени.

Арх. ИА: № 4451.

479 (26). ЛЕОНОВО. СЕЛИЩЕ БЛАГОВЕЩЕНСКОЕ, 11-13, 14-17 вв. 3 км к ЮЮЗ от южн. окраины д., мыс лев. берега р. Клязьма, 0,4 км от русла, сев. берег старицы Благовещенский затон, терр.

детского оздоровительного лагеря "Сказка". Протянулось с С на Ю, размеры ок. 300х60-200 м, выс. над старицей 2-5 м. Терр. памятника нарушена постройками, поросла лесом. Культ. слой - черный гумусированный песок толщиной 0,35-0,50 м. Керамика гончарная древнерусская, преимущественно 12-13 вв., и позднесредневековая, датированная 14-16 вв.

Арх. ИА: № 7835.

480 (35). НАПУТНОВО. СТОЯНКА 1 (ПЕТХАР 1), мезолит (?). 3 км к Ю от южн. окраины д., пойма лев. берега р. Клязьма, дюнообразное всхолмление на сев. берегу оз. Питкер (Петхар). Размеры всхолмления ок. 200х27-30 м, выс. над поймой до 2 м. Культ. слой - черный песок толщиной 0,12 м с включениями угля, золы, кальцинированных костей животных. Найдены кремневые пластины и отщепы мезолитического облика.

Арх. ИА: № 7835.

481 (36). НАПУТНОВО. СТОЯНКА 2 (ПЕТХАР 2), мезолит (?). Ок. 3,5 км к Ю от д., пойма лев. берега р. Клязьма, дюнообразное всхолмление вост. берега оз. Питкер (Петхар). Площадь ок. 2000 кв. м, выс. над поймой 2,0-2,5 м. Культ. слой - светло-серая супесь толщиной 0,12 м с включениями мелких угольков. Найдены кремневые резец и отщепы, предположительно мезолитического

возраста.

Арх. ИА: № 7835.

482 (37). НАПУТНОВО. СТОЯНКА 3 (ПЕТХАР 4), мезолит (?). Ок. 3,5 км к Ю от д., пойма лев. берега р. Клязьма, дюнообразное всхолмление вост. берега оз. Питкер (Петхар), 40-50 м к Ю от стоянки 2 (см. № 481). Площадь ок. 6000 кв. м, выс. над поймой 1,5 м. Культ. слой - темная супесь с включениями угля. Найдены кремневые нуклеус, пластины и отщепы, предположительно мезолитического возраста.

Арх. ИА: № 7835.

483 (38). НАПУТНОВО. СТОЯНКА 4 (ПЕТХАР 5), мезолит (?). Ок. 3,6 км к Ю от д., пойма лев. берега р. Клязьма, дюнообразное всхолмление вост. берега оз. Питкер (Петхар), 100 м к ЮЗ от стоянки 3 (см. № 482). Размеры не определены, выс. над оз. 2 м. Терр. памятника поросла смешанным лесом. Культ. слой - гумусированный темно-серый песок толщиной до 0,2 м. Найдены кремневые резец на углу сломанной пластины, пластины с ретушью, отщепы, предположительно мезолитического возраста.

Арх. ИА: № 7835.

484 (39). НАПУТНОВО. СТОЯНКА 5 (ПЕТХАР 7), мезолит (?). Ок. 3,8 км к Ю от д., пойма лев.

берега р. Клязьма, дюнообразное всхолмление вост. берега оз. Питкер (Петхар). Площадь ок. 4000 кв. м, выс. над поймой 2 м. Культ. слой - черная супесь толщиной 0,15-0,22 м. Найдены кремневые пластины и отщепы мезолитического облика.

Арх. ИА: № 7835.

485 (33). ПЕКША. СЕЛИЩЕ, 11-13, 14-17 вв. По сведениям В.В. Сидорова 1974 г., расположено в 0,5 км к С от с. на лев. берегу р. Пекша (лев. приток р. Клязьма). В обрыве берега на протяжении 100 м прослежен культ. слой в виде гумусированной супеси, найдены обломки гончарной древнерусской и позднесредневековой (в т.ч. красноглиняной) посуды.

486 (12). ПОКРОВ. СТОЯНКА, мезолит (?). 0,8 км к Ю от ст., дюнообразное всхолмление в пойме лев. берега р. Клязьма. Занимает зап. часть всхолмления, размеры не определены, выс. над поймой 1,5 м. Терр. памятника поросла сосновым лесом. Культ. слой - гумусированный светло-серый песок толщиной 0,2 м. Найдены фрагментированный нуклеус, кремневые пластины и отщепы, предположительно мезолитического возраста.

Арх. ИА: № 7835.

487 (13). ПОКРОВ. СЕЛИЩЕ, 14-17 вв. Ок. 2,5 км к

ЮВ от г., южн. окраина ст. Покров, зап. берег левобережной старицы р. Клязьма. Протянулось вдоль старицы с С на Ю, площадь ок. 3 га, выс. над поймой 4-5 м. Терр. памятника распаивается. Культ. слой - коричневый гумусированный суглинок мощностью 0,3-0,6 м. Керамика гончарная позднесредневековая, в т.ч. сероглиняная и чернолощенная 16-17 вв.

Арх. ИА: № 7835.

488 (25). ЧАША. СТОЯНКА, неолит. 4 км к ЮЮВ от д., правобережье р. Клязьма, южн. берег оз. Сеньга, к З от заболоченного истока безымянного руч. Размеры не определены, выс. над оз. 1,5 м. Поверхность памятника поросла сосновым лесом. Культ. слой - темно-серый песок толщиной до 0,7 м. Керамика лепная, слабо обожженная, с мелкозубчатым орнаментом, предположительно ранне-неолитической верхневолжской к-ры, лепная с ямочно-ребенчатой орнаментацией, льяловской к-ры, лепная толстостенная, с органическими примесями в глиняном тесте и рамчатым орнаментом, волосовской к-ры, кремневые нож, сверло и др., сланцевая подвеска.

Арх. ИА: № 4206.

489 (24). ЧАША. ПОСЕЛЕНИЕ 1, неолит, 14-17 вв. Ок. 4 км к ЮЮВ от д., правобережье р. Клязьма, южн. берег оз. Сеньга, у основания дюнообразного всхолмления.

Размеры памятника не определены. Культ. слой имеет мощность до 1 м. Найдены обломки лепных сосудов с поверхностным гребенчатым орнаментом, предположительно верхневолжской раннеолитической к-ры, лепных сосудов с ямочно-гребенчатой орнаментацией, льяловской к-ры, лепных толстостенных сосудов с органическими примесями в глиняном тесте и широким гребенчатым орнаментом, волосовской к-ры, а также гончарная позднесредневековая посуда, преимущественно 15-16 вв.

Сидоров В.В. 1975а. С. 78.

490 (23). ЧАША.
ПОСЕЛЕНИЕ 2, неолит, 14-17 вв. Ок. 4,2 км к ЮЮВ от д., правобережье р. Клязьма, вост. берег оз. Сеньга, мыс при впадении в оз. р. М. Сеньга, лев. берег последней. Размеры памятника и характер культ.

слоя не определены. Керамика лепная, с примесями органических веществ в глиняном тесте, толстостенная, орнаментированная оттисками широкого гребенчатого штампа, волосовской к-ры, гончарная позднесредневековая, преимущественно 15-16 вв.

Сидоров В.В. 1975а. С. 78.

491 (22). ЧАША.
ПОСЕЛЕНИЕ 3, неолит, 14-17 вв. Ок. 4,2 км к ЮЮВ от д., правобережье р. Клязьма, вост. берег оз. Сеньга, близ устья р. М. Сеньга, прав. берег последней. Размеры и характер культ. слоя не определены. Керамика лепная, с ямочно-гребенчатой орнаментацией, льяловской к-ры, гончарная позднесредневековая, преимущественно 15-16 вв.

Сидоров В.В. 1975а. С. 78.

СЕЛИВАНОВСКИЙ РАЙОН

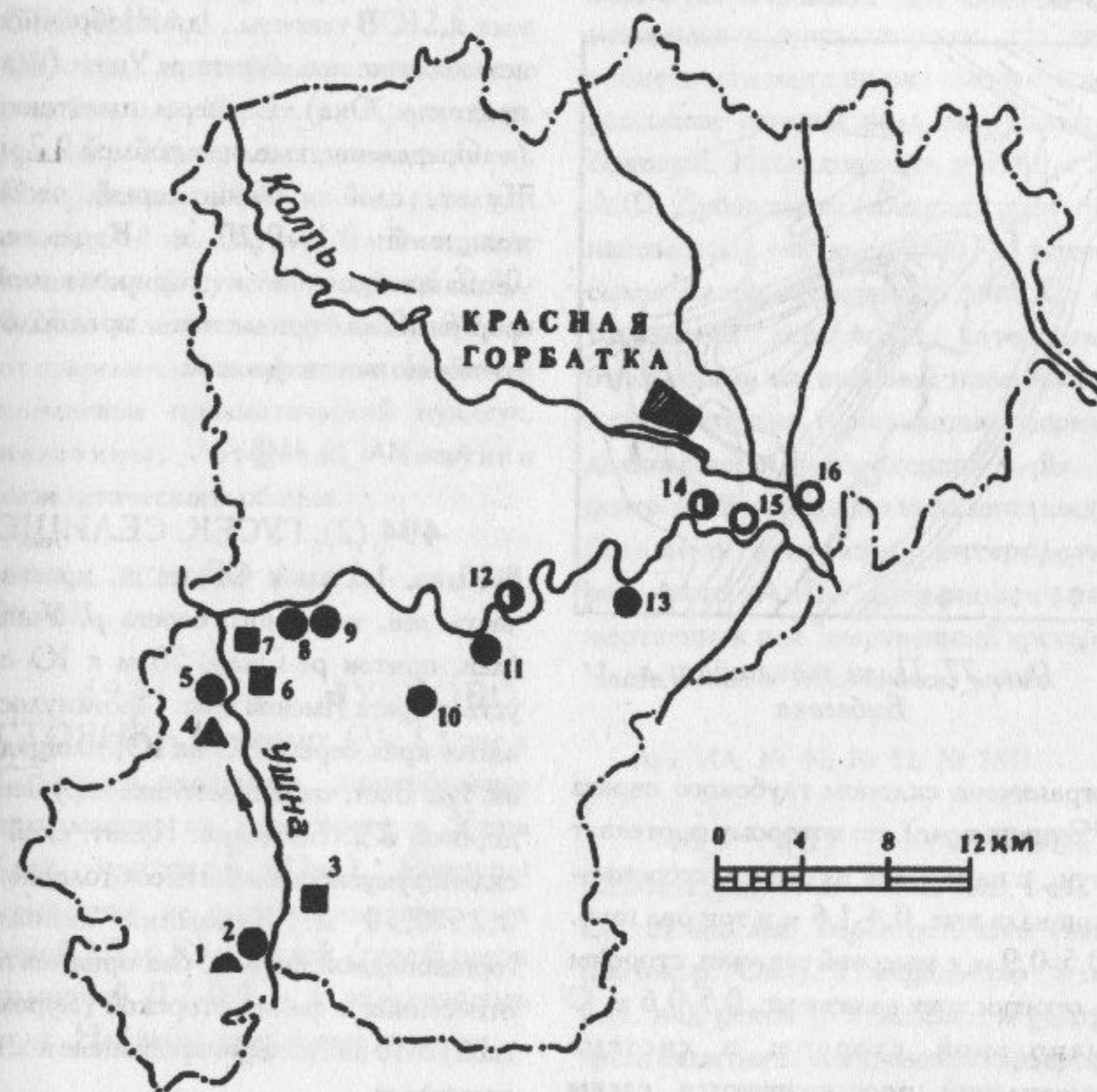


Рис. 76. Археологические памятники Селивановского р-на

492 (3). БИБЕЕВКА. ГОРОДИЩЕ, р.ж.в. 1,5 км к Ю от д., 2,5 км к С от д. Гусек, мыс прав. берега р. Ушна (лев. приток р. Ока), 75 м от русла. Площадка подтреугольная в плане, размерами 45х20-35 м, выс. над поймой 8 м, с ЮЗ

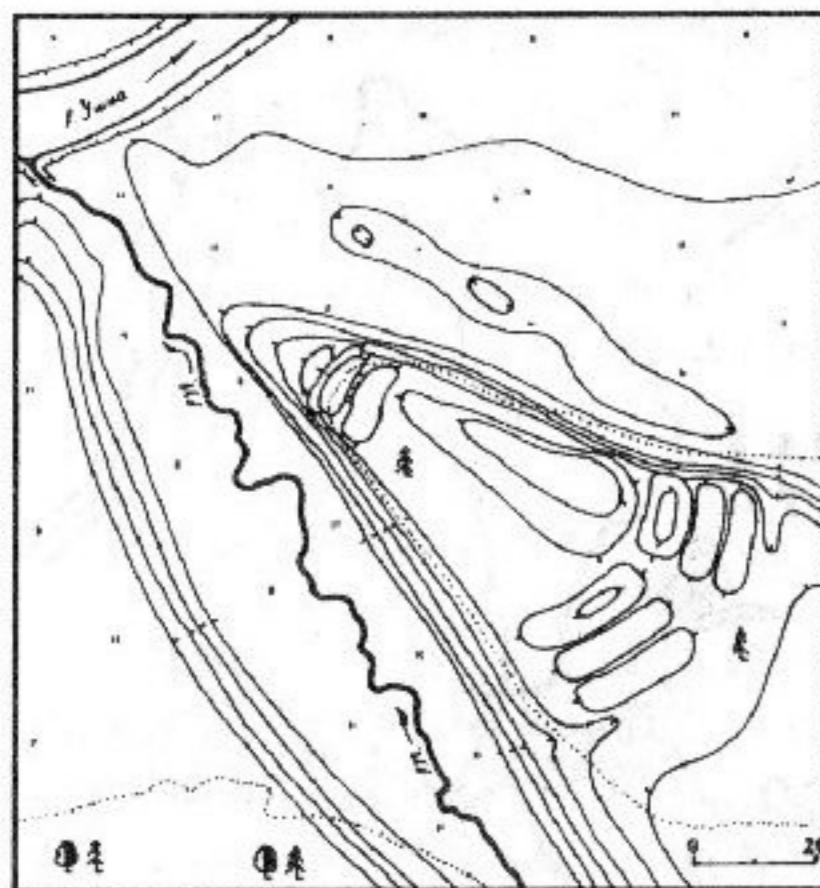


Рис. 77. План городища у д. Бибеевка

ограничена склоном глубокого оврага (Зинкин враг), по которому протекает руч., с напольной юго-вост. стороны - три вала выс. 0,4-1,6 м и три рва глуб. 0,5-0,9 м, с мысовой сев.-зап. стороны - остатки трех валов выс. 0,5-0,6 м. С напольной стороны в системе укреплений прослеживаются следы места въезда на площадку в виде перемычек в рвах и проемов в валах. Культ. слой - слабо гумусированный песок толщиной в центр. части площадки 0,15-0,20 м, у юго-вост. края - до 0,3 м. Керамика лепная, с рогожными и сетчатыми отпечатками

на внешней поверхности, городецкой к-ры.

Арх. ИА: № 7835.

493 (14). ВЫСОКОВО. ПОСЕЛЕНИЕ, эпоха бронзы. 1,5 км к ЮВ от д., дюнообразное всхолмление лев. берега р. Ушна (лев. приток р. Ока). Размеры памятника не определены, выс. над поймой 0,7 м. Культ. слой - темно-серый песок толщиной 0,15-0,20 м. Керамика лепная, близкой к горшковидной формы, без орнамента, предположительно эпохи бронзы.

Арх. ИА: № 4548.

494 (2). ГУСЕК. СЕЛИЩЕ, 8-10 вв. 1,5 км к СВ от д., краевая часть лев. коренного берега р. Ушна (лев. приток р. Ока), 50 м к Ю от устья оврага Ямской враг. Протянулось вдоль края берега с С на Ю, площадь ок. 1 га. Вост. часть памятника нарушена дорогой в д. Бибеевка. Культ. слой - сильно гумусированный песок толщиной 0,25-0,30 м. Керамика лепная, горшковидной формы, без орнамента, отнесенная к финно-угорской (муромской) 8-10 вв., кальцинированные кости животных.

Арх. ИА: № 7835.

495 (1). ГУСЕК. КУРГАННЫЙ МОГИЛЬНИК. 0,35 км к СВ от д., лев. коренной берег р. Ушна (лев. приток р. Ока), 60 м от русла,

рядом с дорогой в д. Бибеевка, в лесу. Две насыпи выс. 0,6 и 0,8 м, диам. 5,6 и 8,2 м.

Арх. ИА: № 7835.

496 (16). ДУБРОВО. СТОЯНКА 1, мезолит (?). 2,5 км к СВ от д., дюнообразное всхолмление в пойме лев. берега р. Колпь (лев. приток р. Ушна, лев. притока р. Ока). Площадь ок. 2400 кв. м, выс. над рекой 3-4 м. Культ. слой в виде светло-серой супеси толщиной 0,20-0,22 м залегает на глуб. 0,20-0,25 м от современной поверхности. Найдены кремневые призматический нуклеус, пластины, отщепы, чешуйки мезолитического облика.

Арх. ВСНРПМ: № 17244; Арх. ИА: № 7835.

497 (15). ДУБРОВО. СТОЯНКА 2, неолит (?). 1,5 км к СЗ от сев. окраины д., дюнообразное всхолмление на лев. берегу р. Ушна (лев. приток р. Ока). Размеры памятника не определены, выс. над рекой 2,5 м. Культ. слой - серый песок толщиной 0,2-0,3 м с включениями угля. Найдены кремневые отщепы.

Арх. ИА: № 4548.

498 (6). КАРПОВО. ГОРОДИЩЕ, р.ж.в., 3-я четв. 1-го тыс. н.э. Ок. 1,5 км к СВ от д., мыс противоположного от нее прав. берега р. Ушна (лев. приток р. Ока) между

двумя оврагами. Площадка овальная в плане, размерами 5х30 м, выс. над рекой 7-8 м, с С, В и Ю - остатки вала выс. 1,8-2,5 м при ширине в основании 12-14 м, в древности, вероятно, бывшего кольцевым, и ров перед ним глуб. 3-4 м, шириной до 8 м. Въезд на городище находился с вост. стороны. На зап. оконечности мыса видны следы старых раскопов; остатки вала разрушаются осыпями. Исследовалось в 1940-е гг. А.Ф. Дубыниным (площадь раскопов неизвестна). Культ. слой - темно-серая супесь толщиной до 0,25 м. Керамика лепная, с сетчатыми отпечатками на внешней поверхности и гладкостенная, горшковидной формы, дьяковской или городецкой к-ры. В центр. части площадки выявлены следы большого кострища, интерпретированного А.Ф. Дубыниным как жертвенник или "жертвенный костер". Часть колл. в Муромском музее.

Арх. ИА: № 40; № 52; № 7835.

499 (5). КАРПОВО. СЕЛИЩЕ, 11-13, 14-17 вв. 1 км к СВ от д., лев. берег р. Ушна (лев. приток р. Ока). Площадь ок. 3 га, выс. над рекой 8-9 м. Зап. и центр. части памятника уничтожены карьером. Культ. слой - черная гумусированная супесь толщиной до 0,3 м. Керамика гончарная древнерусская, преимущественно 12-13 вв., и позднесредневековая 14-16 вв.

Арх. ИА: № 7835.

500 (10). МАЛЫШЕВО. СЕЛИЩЕ, 10-13 вв. 0,3 км к СВ от с., правобережье р. Ушна (лев. приток р. Ока), ок. 6 км к Ю от русла. Размеры памятника не определены. Селище частично распаивается под огородами. Исследовано (А.Ф. Дубынин, 1950 г.) ок. 70 кв. м. Культ. слой - темно-серая гумусированная супесь толщиной 0,20-0,45 м с включениями золы, угля, обожженной глины. Керамика лепная и гончарная древнерусская, обломок косы, пружинные ножницы, нож, каменные оселки, глиняные пряслица, обломки игрушек. Выявлены остатки трех наземных жилищ срубной конструкции с глинобитными печами и подпольями, остатки хозяйственных построек и столбы от изгородей. Колл. в Ивановском областном историко-краеведческом музее.

Арх. ИА: № 475.

501 (4). НИКОЛА-УШНА. МЕСТО ДРЕВНЕЙ ДОБЫЧИ КРЕМНЯ, мезолит, неолит (?). 2 км к ССЗ от д., лев. коренной берег р. Ушна (лев. приток р. Ока). На площади ок. 10 га, нарушенной лесопосадками, наблюдаются выходы кремня на поверхность. Среди находок на этой терр. - нуклеусы, отщепы, желваки кремня.

Арх. ВСНРПМ: № 17244; Арх. ИА: № 7835.

502 (13). НОВЛЯНКА. СЕЛИЩЕ, 8-10, 11-13, 14-17 вв.

Терр. пос., с. кладбища, прав. берег р. Ушна (лев. приток р. Ока), прав. склон широкого распадка, уроч. Муськов погост. Протянулось с З на В, размеры ок. 300x180 м. Зап. часть памятника нарушена кладбищем. Культ. слой - черный, сильно гумусированный суглинок толщиной 0,25-0,40 м, местами - до 1,10 м. Керамика лепная, горшковидной формы, предположительно финно-угорская 8-10 вв., гончарная древнерусская и позднесредневековая.

Арх. ИА: № 7835.

503 (7). ОЗНОБИШИНО. ГОРОДИЩЕ ОЗНОБИШИН-СКИЙ ГОРОДОК, р.ж.в., 3-я четв. 1-го тыс. н.э. 1 км к СВ от вост. окраины д., зап. часть обширного дюнообразного всхолмления противоположного от д. прав. берега р. Ушна (лев. приток р. Ока). Площадка округлая в плане, размерами ок. 42x36 м, выс. над поймой до 7 м, с С, В и, отчасти, Ю - остатки двух валов и рвов. Выс. внутреннего вала до 3 м при ширине в основании до 10 м, внутреннего - до 1,5 м, глуб. рвов до 2 м при ширине до 8 м. В сев. части памятника валы нарушены грунтовой дорогой. С напольной вост. стороны в системе укреплений имеется разрыв - вероятно, следы въезда на площадку. Поверхность памятника поросла лесом, нарушена грунтовой дорогой. Исследовано (А.Ф. Дубынин, 1950 г.) ок. 120 кв. м. Культ. слой - серая гумусированная супесь толщиной до

0,4 м. Керамика лепная, с сетчатыми отпечатками на внешней поверхности и гладкостенная, без орнамента, дьяковской или городецкой к-ры, обломок железного ножа, бронзовая пряжка, глиняные пряслица. Выявлены остатки двух наземных построек, несколько очажных ям. Прорезка вала показала, что укрепления обновлялись по крайней мере трижды. Часть колл. в Муромском музее.

Дубынин А.Ф. 1952. С. 234-244; Горюнова Е.И. 1961. С. 66; Арх. ИА: № 465; № 475; Отчет А.Е. Леонтьева за 1990 г.

504 (12). СВЯТЦЫ. ПОСЕЛЕНИЕ, эпоха бронзы. 1,5 км к ЗСЗ от сев.-зап. окраины д., мыс противоположного от д. лев. берега р. Ушна (лев. приток р. Ока) при соединении с ней старицы Кобылья заводь. Размеры памятника не определены, выс. над поймой 3,0-3,5 м. Культ. слой - темно-серый гумусированный песок толщиной до 0,33 м с включениями угля и золы. Керамика лепная, близкой к горшковидной формы, без орнамента, предположительно эпохи бронзы.

Арх. ИА: № 4548.

505 (11). СВЯТЦЫ. СЕЛИЩЕ ДУБКИ, 8-10 вв. Ок. 2 км к З от сев. окраины д., прав. берег р. Ушна (лев. приток р. Ока), оба склона оврага, по которому протекает руч., уроч. Дубки или Островок. Площадь левобережной части памятника ок. 1000 кв. м,

правобережной - ок. 1600 кв. м, выс. над рекой 2-3 м. Культ. слой - гумусированная супесь толщиной 0,35-0,40 м. Керамика лепная, характерная для финно-угорского (муромского) населения кон. 1-го тыс. н.э.

Арх. ИА: № 7835.

506 (8). ЮРОМКА. СЕЛИЩЕ 1, 14-17 вв. 1 км к ЗСЗ от д., прав. берег р. Ушна (лев. приток р. Ока). Протянулось вдоль берега с СЗ на ЮВ, размеры ок. 400x100 м, выс. над рекой 5-6 м. Юго-зап. часть памятника поросла деревьями. Культ. слой - черный сильно гумусированный суглинок мощностью 0,4-0,6 м. Керамика гончарная позднесредневековая, в т.ч. сероглиняная и чернолощеная 16-17 вв.

Арх. ИА: № 7835.

507 (9). ЮРОМКА. СЕЛИЩЕ 2 (ПРИКЛОН), 8-10 вв. 0,5 км к З от д., прав. берег р. Ушна (лев. приток р. Ока), уроч. Приклон. Занимает оба склона широкого оврага, площадь вост. части ок. 4000 кв. м, зап. - ок. 1000 кв. м, выс. над рекой 4-6 м. Поверхность памятника нарушена дорогой в пос. Красная Ушна. Культ. слой - сильно гумусированная черная супесь толщиной 0,4-0,5 м. Керамика лепная, характерная для финно-угорского (муромского) населения кон. 1-го тыс. н.э.

Арх. ИА: № 7835.

СОБИНСКИЙ РАЙОН

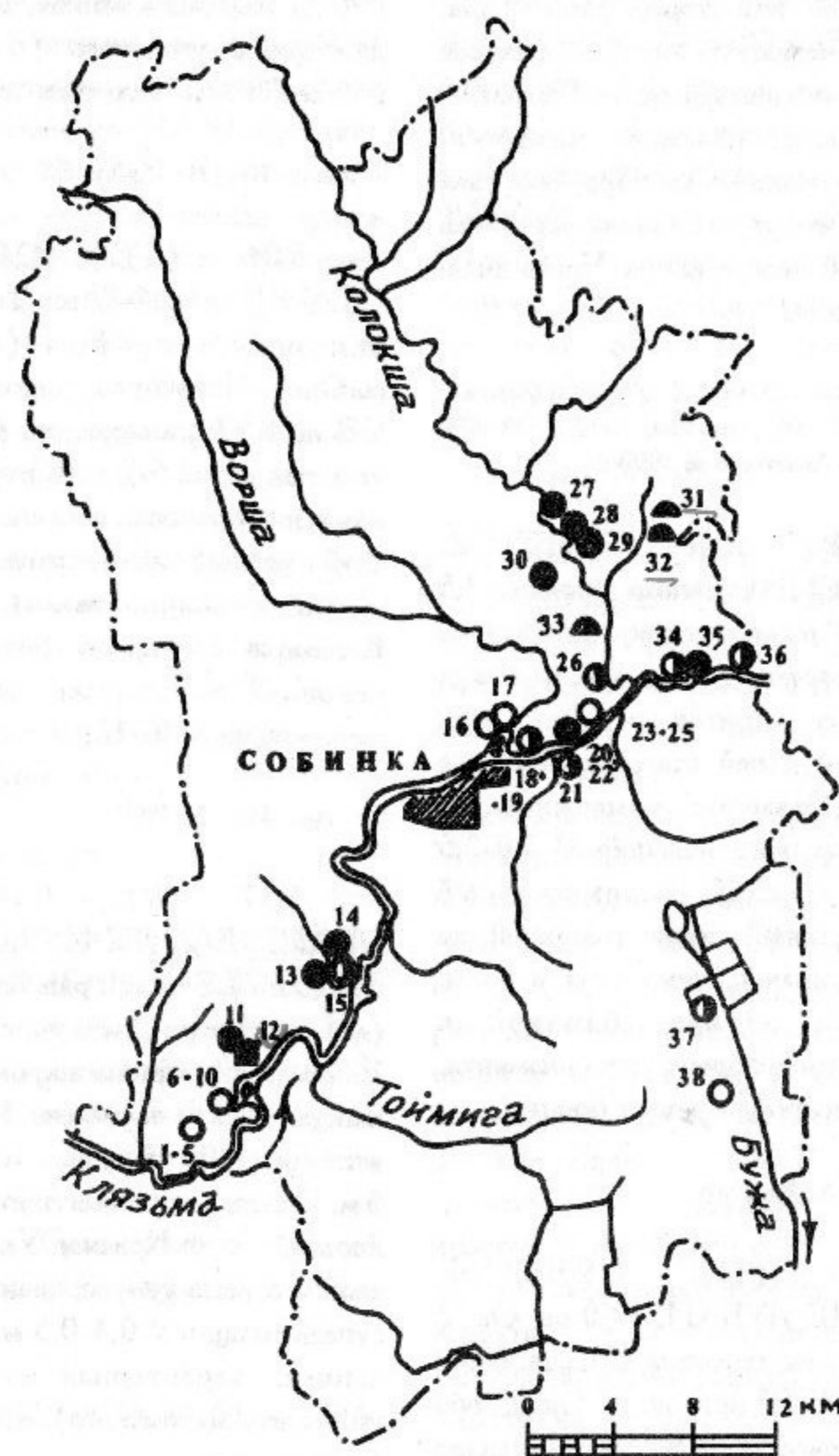


Рис. 78. Археологические памятники Собинского р-на

508 (33). АФАНАСЬЕВО. КУРГАН. 0,3 км к СВ от д., прав. берег р. Колокша (лев. приток р. Клязьма). Местное название - "Батарея". Насыпь овальной в плане формы, выс. до 1,5 м, размерами в основании 7х5 м, повреждена грабительской ямой.

Арх. ИА: № 4206.

509 (21). БОЛГАРЫ. ПОСЕЛЕНИЕ ЧЕРНАЯ РЕЧКА, эпоха бронзы. 1 км к ЗЮЗ от д., мыс первой надпойменной террасы прав. берега р. Клязьма при впадении р. Черная, прав. берег последней. Площадь ок. 3000 кв. м, выс. над рекой 6 м. Культ. слой - темно-серый гумусированный песок толщиной 0,3 м. Керамика лепная, с орнаментом из оттисков гребенчатого штампа и неорнаментированная, предположительно поздняковской к-ры эпохи бронзы, кремневые нож, ножевидные пластины, отщепы, в т.ч. с ретушью.

Арх. ИА: № 4206.

510 (20). БОЛГАРЫ. СЕЛИЩЕ 1, 14-17 вв. Ок. 0,5 км к С от д., противоположный от нее лев. берег р. Клязьма, близ устья р. Ворша, уроч. Борки. Площадь ок. 3 га, выс. над рекой 2-3 м. Терр. памятника нарушена карьером. Керамика гончарная позднесредневековая.

Арх. ИА: № 7835.

511 (22). БОЛГАРЫ. СЕЛИЩЕ 2, 14-17 вв. Ок. 0,65 км к СВ от д., противоположный от нее лев. берег р. Клязьма, уроч. Борки, 0,2 км к В от селища 1 (см. № 510). Площадь ок. 3,5 га, выс. над рекой 2-3 м. Терр. памятника нарушена карьерами и лесопосадками. Культ. слой - черная гумусированная супесь толщиной 0,2-0,4 м. Керамика гончарная позднесредневековая, в т.ч. сероглиняная и чернолощенная, преимущественно 16-17 вв.

Арх. ИА: № 7835.

512 (17). ЕЛХОВИЦЫ. СТОЯНКА 1, неолит. 1,5 км к ЮЗ от зап. окраины д., дюнообразное всхолмление лев. берега р. Клязьма, 0,5 км к ЮЗ от устья р. Ворша, сев. берег старицы. Размеры памятника не определены, выс. над старицей 4,5 м. Культ. слой - темно-серый песок толщиной до 0,4 м с включениями золы и угля. Керамика лепная, с ямочно-гребенчатой орнаментацией, льяловской к-ры, кремневые скребок, фрагментированный наконечник стрелы, топорик с пришлифованным лезвием, отщепы.

Арх. ИА: № 4206.

513 (16). ЕЛХОВИЦЫ. СТОЯНКА 2 (ЛИСЬИ БОРКИ 2), мезолит (?). Ок. 1,5 км к Ю от д., левобережье р. Клязьма, дюнообразное всхолмление на зап. берегу оз. Щучье, уроч. Лисьи борки. Размеры ок. 60х35

м, выс. над оз. 3-4 м. Культ. слой - гумусированная темно-серая супесь толщиной 0,25-0,30 м с включениями угля, золы, кальцинированных костей животных. Найдены кремневые пластины и отщепы мезолитического облика.

Арх. ВСНРПМ: № 17575; Арх. ИА: № 7835.

514 (19). ЕЛХОВИЦЫ. ПОСЕЛЕНИЕ 1 (ЛИСЬИ БОРКИ 1), эпоха бронзы. Ок. 1,8 км к Ю от зап. части д., левобережье р. Клязьма, дюнообразное всхолмление лев. берега оз. Щучье, уроч. Лисьи борки. Площадь ок. 3200 кв. м, выс. над оз. 3-4 м. Терр. памятника поросла молодым лесом. Культ. слой - темно-серый гумусированный песок толщиной 0,3-0,5 м с включениями угля. Керамика лепная, баночной и горшковидной форм, с сетчатыми отпечатками на внешней поверхности и орнаментом из поясков округлых ямок в верхней части, а также гладкостенная без орнамента, предположительно позднего этапа развития поздняяковской к-ры или к-ры ранней сетчатой керамики позднего бронзового века, обломок кремневого ножа, кремневые отщепы.

Арх. ИА: № 7835.

515 (18). ЕЛХОВИЦЫ. ПОСЕЛЕНИЕ 2 (ЛИСЬИ БОРКИ 3), эпоха бронзы. Ок. 1,8 км к Ю от зап. части д., левобережье р. Клязьма, дюнообразное всхолмление

южн. берега оз. Щучье, уроч. Лисьи борки, 100 м к СЗ от поселения 1 (см. № 514). Площадь ок. 1200 кв. м, выс. над оз. 5 м. Культ. слой - гумусированный песок темно-серого цвета мощностью 0,2-0,6 м с примесями угля и золы. Керамика лепная, с примесями шамота в глиняном тесте, украшенная ямочными вдавлениями по шейке, предположительно позднего этапа развития поздняяковской к-ры, кремневые нож, наконечник стрелы, отщепы.

Арх. ИА: № 7835.

516 (30). ЖЕРЕХОВО. СЕЛИЩЕ, 11-13, 14-17 вв. Южн. окраина с., мыс прав. коренного берега р. Колокша (лев. приток р. Клязьма) при вхождении в ее долину оврага с протекающим по его дну безымянным руч., 1,8 км от русла. Размеры ок. 90х35 м, выс. над поймой 8-9 м. Терр. памятника распаивается. Культ. слой - темно-серая гумусированная супесь толщиной до 0,35 м. Керамика гончарная древнерусская с линейным и волнистым орнаментом и позднесредневековая, в т.ч. красноглиняная, белоглиняная и сероглиняная, преимущественно 14-16 вв.

Арх. ИА: Отчет А.Н. Сорокина за 1990 г.

517 (1). ЖОХОВО. СТОЯНКА 1 (БОРОК 2), мезолит. 0,2 км к Ю от д., дюнообразное всхолмление в пойме лев. берега р. Клязьма. Площадь ок. 800 кв. м, выс.

над поймой 6 м. Поверхность памятника подвергается ветровой эрозии. Культ. слой - темно-серая гумусированная супесь толщиной 0,15-0,17 м с примесями угля и мелких кальцинированных костей. Найдены кремневые резец, обломки других орудий, пластины и отщепы, предположительно эпохи мезолита.

Арх. ИА: № 7835.

518 (2). ЖОХОВО. СТОЯНКА 2 (БОРОК 3), мезолит (?). 0,4 км к Ю от д., дюнообразное всхолмление в пойме лев. берега р. Клязьма. Площадь ок. 1500 кв. м, выс. над поймой 6-7 м. Территория памятника поросла лесом. Культ. слой - темно-серая гумусированная супесь с угольками толщиной ок. 0,2 м. Найдены кремневые нуклеус, пластины и отщепы мезолитического облика.

Арх. ИА: № 7835.

519 (3). ЖОХОВО. СТОЯНКА 3 (БОРОК 6), мезолит (?), неолит (?). 0,3 км к ЮЮЗ от д., дюнообразное всхолмление в пойме лев. берега р. Клязьма. Площадь ок. 1200 кв. м, выс. над поймой 2-3 м. Поверхность памятника нарушена лесопосадками. Культ. слой - темно-серая гумусированная супесь толщиной до 0,25 м. Найдены кремневые пластины и отщепы.

Арх. ИА: № 7835.

520 (4). ЖОХОВО. СТОЯНКА 4 (БОРОК 7), мезолит (?). 0,5 км к ЮЮЗ от д., дюнообразное всхолмление в пойме лев. берега р. Клязьма. Площадь ок. 400 кв. м, выс. над поймой 3 м. Поверхность памятника частично залесена. Культ. слой - темно-серая гумусированная супесь толщиной 0,15 м. Найдены кремневые отщепы и пластины мезолитического облика.

Арх. ИА: № 7835.

521 (6). ЖОХОВО. СТОЯНКА 5 (БОРОК 9), мезолит (?). 0,45 км к ЮВ от д., дюнообразное всхолмление в пойме лев. берега р. Клязьма. Площадь ок. 600 кв. м, выс. над поймой 1,5-2,0 м. Культ. слой - темно-серая гумусированная супесь толщиной 0,2 м. Найдены кремневые отщепы и пластины мезолитического облика.

Арх. ИА: № 7835.

522 (5). ЖОХОВО. СТОЯНКА 6 (БОРОК 1), неолит. 0,35 км к Ю от д., дюнообразное всхолмление в пойме лев. берега р. Клязьма. Площадь ок. 300 кв. м, выс. над поймой 2,5-3,0 м. Культ. слой - темно-серая супесь толщиной до 0,35 м с включениями угля. Керамика лепная, с ямочно-гребенчатой орнаментацией, льяловской к-ры, кремневые скребки, резцы, отщепы.

Арх. ИА: № 7835.

523 (7). ЖОХОВО.
СТОЯНКА 7, неолит. 0,8 км к ЮВ от д., дюнообразное всхолмление в пойме лев. берега р. Клязьма, уроч. Погостецкий борок. Всхолмление протянулось с СЗ на ЮВ, размеры ок. 24x10 м, выс. над поймой 3 м. Культ. слой включает четыре песчаные прослойки: желтый песок толщиной 0,15 м; серый золистый песок толщиной до 0,2 м; слабо гумусированный серый песок толщиной 0,15 м; золистый песок толщиной 0,15-0,20 м. Во всех прослойках найдены обломки лепной посуды с ямочно-гребенчатой орнаментацией, льяловской к-ры, кремневые наконечники стрел, ножи, скребки, отщепы и пластины. При шурфовке на разных уровнях прослежены остатки кострищ в виде углистых линз.

Арх. ИА: № 4206; № 5830.

524 (8). ЖОХОВО.
СТОЯНКА 8, неолит. Ок. 0,8 км к ЮВ от д., дюнообразное всхолмление в пойме лев. берега р. Клязьма, ок. 100 м к Ю от стоянки 7 (см. № 523). Размеры памятника и характер культ. слоя не определены, выс. над поймой 1,5-2,0 м. Найдены кремневые вкладыши, микропластины, отщепы, предположительно ранненеолитического возраста.

Арх. ИА: № 4206.

525 (10). ЖОХОВО.
СТОЯНКА 9, мезолит, неолит (?).

0,9 км к ЮВ от д., дюнообразное всхолмление в пойме лев. берега р. Клязьма. Занимает самое южн. в цепи всхолмлений. Площадь памятника не определена, выс. над поймой 6-7 м. Культ. слой мощностью до 1,38 м состоит из прослоек песка разного цвета с угольно-золистыми включениями. Найдены кремневые вкладыши, скребки, пластины и отщепы позднемезолитического или ранненеолитического времени.

Арх. ИА: № 4206.

526 (9). ЖОХОВО.
СТОЯНКА 10, неолит. Ок. 0,9 км к ЮВ от д., дюнообразное всхолмление в пойме лев. берега р. Клязьма, 0,12-0,15 км к В от стоянки 9 (см. № 525). Размеры ок. 20x5-7 м, выс. над поймой 1,0-1,5 м. Поверхность памятника разрушается ветровой эрозией. Культ. слой - темно-серый песок толщиной 0,07 м. Керамика лепная, с ямочно-гребенчатой орнаментацией, предположительно позднего этапа развития льяловской к-ры, кремневые нож на пластине, скребок, отщепы.

Арх. ИА: № 4206.

527 (36). ИВЛЕВО.
ПОСЕЛЕНИЕ, эпоха бронзы. 0,2 км к В от д., лев. берег левобережной протоки р. Клязьма. Размеры памятника не определены, выс. над протокой 8 м. Терр. поселения распаивается под огороды. Культ. слой - серый песок толщиной до 0,3 м

с примесями угля. Керамика лепная, с примесями шамота в глиняном тесте, со штриховкой на внешней и внутренней поверхности, с орнаментом из оттисков гребенчатого штампа или неорнаментированная, предположительно поздняковской к-ры эпохи бронзы.

Арх. ИА: № 4206.

528 (38). КУЗНЕЦЫ.
СТОЯНКА, неолит. 1 км к В от д., останец первой надпойменной террасы прав. берега р. Бужа, впадающей в оз. Святое, 0,3 км к З от моста. Останец вытянут с З на В, размеры его 160x80 м, выс. над заторфованной поймой 1 м. Поверхность нарушена при корчевке леса. Культ. слой толщиной 0,1 м залегает на глуб. 0,3 м от современной поверхности. Керамика лепная, с ямочно-гребенчатой орнаментацией, льяловской к-ры, кремневые скребки, ножи, проколка, резец, фрагментированный наконечник стрелы, нуклеус, отщепы.

Сорокин А.Н., Мошенина Н.Н. 1977. С. 73; Арх. ИА: № 6166.

529 (15). НОВОСЕЛОВО.
ПОСЕЛЕНИЕ, эпоха бронзы, 11-13, 14-17 (?) вв. 80 м к ЮВ от д., дюнообразное всхолмление на лев. берегу р. Клязьма. Размеры всхолмления ок. 50x45 м, выс. над поймой 2,5 м. Культ. слой - темно-серый песок толщиной до 0,15 м. Найдены обломки лепных сосудов с примесями шамота в глиняном тесте и

орнаментом из оттисков шнура, предположительно поздняковской к-ры, а также гончарной посуды с прочерченным (желобчатым) орнаментом, дата которой не определена.

Арх. ИА: № 4206.

530 (13). НОВОСЕЛОВО.
СЕЛИЩЕ 1, 14-17 вв. Сев.-вост. окраина д., прав. берег руч. Сипуниха, лев. притока р. Клязьма. Протянулось с С на Ю, размеры ок. 140x60 м, выс. над руч. 3-4 м. Терр. памятника занята постройками, распаивается под огороды. Культ. слой - черная гумусированная супесь толщиной 0,35-0,40 м. Керамика гончарная позднесредневековая, преимущественно 15-16 вв.

Арх. ИА: № 7835.

531 (14). НОВОСЕЛОВО.
СЕЛИЩЕ 2, 11-13 вв. Близ сев.-вост. окраины д., лев. берег руч. Сипуниха, лев. притока р. Клязьма, уроч. Осинки, 0,3 км к Ю от селища 1 (см. № 530). Размеры ок. 50x50 м, выс. над руч. 3 м. Терр. памятника длительное время распаивалась. Культ. слой - темно-серый гумусированный песок толщиной 0,15 м, нарушенный распашкой. Керамика гончарная древнерусская, преимущественно 12-13 вв.

Арх. ИА: № 4206; № 7835.

532 (37). ОВЕЧКИНО. ПОСЕЛЕНИЕ, неолит, эпоха бронзы. 2 км к СВ от д., мыс прав. берега р. Бужа, впадающей в оз. Святое. Площадь ок. 10000 кв. м, выс. над заболоченной поймой ок. 1 м. Культ. слой - черный гумусированный песок мощностью 0,7-1,0 м. Найдены обломки лепных сосудов с гребенчато-накольчатой орнаментацией, верхневолжской раннеолитической к-ры, лепная керамика с ямочно-гребенчатым и ямочно-веревочным орнаментом, льяловской и рязанской к-р, обломки лепных толстостенных сосудов с органическими примесями в глиняном тесте и широким гребенчатым орнаментом, волосовской к-ры, фрагменты лепной керамики с гребенчатым и ложногребенчатым орнаментом, а также неорнаментированной, предположительной эпохи бронзы, кремневые скребки, скобели, проколки, наконечники стрел, тесла, заготовки долот, обломки орудий, отщепы.

Сорокин А.Н., Мошенина Н.Н. 1977. С. 73; Арх. ИА: № 6166.

533 (12). ПОГОСТ. ГОРОДИЩЕ ОСОВЕЦ, 11-13 вв. 0,3 км к ЮВ от вост. окраины д., 0,2 км к З от б. с. Осовец, мыс лев. коренного берега р. Клязьма при впадении в ее долину безымянного руч. Площадка подтреугольной в плане формы, размерами ок. 130x120 м, возвышается над поймой на 28-30 м, вытянута с СВ на ЮЗ, с Ю и ЮВ

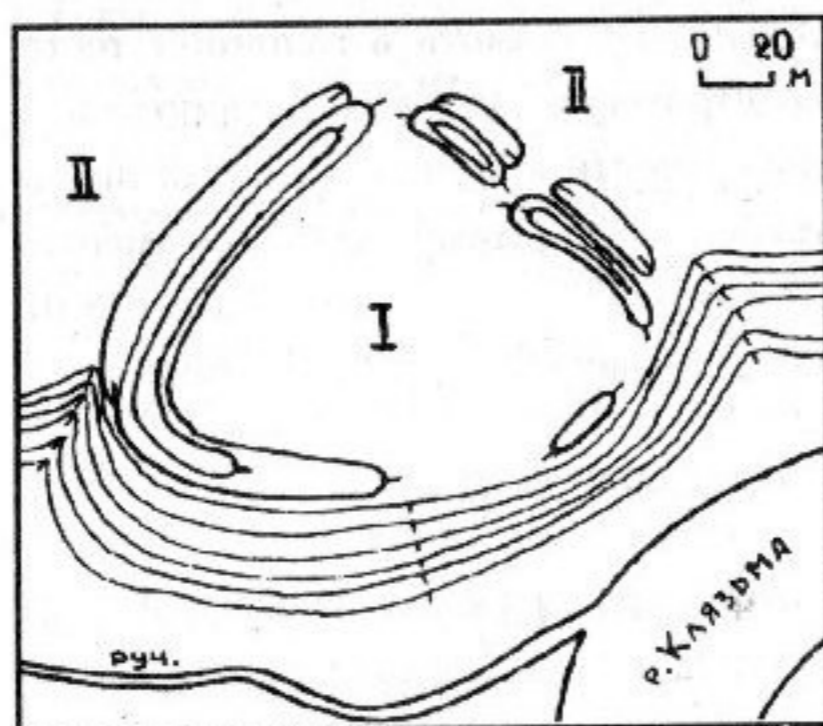


Рис. 79. План городища (I) и селища (II) Осовец у д. Погост

ограничена склоном к пойме, с СВ и ЮЗ - небольшими оврагами. Остатки вала выс. 2,7-3,0 м при ширине в основании до 7 м, бывшего, вероятно, кольцевым, сохранились с зап., сев.-зап., сев.-вост. и, отчасти, южн. сторон. С СЗ и СВ перед валом сохранились остатки рва глуб. до 2,5 м при ширине до 4 м. Склоны мыса местами поросли деревьями и кустарником. Культ. слой - гумусированная супесь серо-коричневого цвета толщиной 0,25-0,30 м. Керамика гончарная древнерусская, датированная Н.Н. Ворониным при обследовании 1937 г. 12 в., позднейшими исследователями - 12-13 вв. Городище может интерпретироваться как остатки феодальной усадьбы или крепости на южн. окраинах Владимиро-Суздальской земли.

Успенская А.В., Фехнер М.В. 1956. С. 141; Раппопорт П.А. 1959. С. 122; Арх. ИИМК: Ф. 2. Оп. 1. 1937. № 244; Арх. ИА: № 2164; № 5830; № 7835.

534 (11). ПОГОСТ. СЕЛИЩЕ ОСОВЕЦ, 11-13 вв. 0,1-0,2 км к ЮВ от юго-вост. окраины д., лев. коренной берег р. Клязьма, к СЗ, С и СВ от городища Осовец (см. № 533). Площадь ок. 4,2 га. Терр. памятника распахивается. Культ. слой - черная гумусированная супесь толщиной 0,25-0,40 м. Керамика гончарная древнерусская, 12-13 вв.

Арх. ИА: № 5830; № 7835.

535 (31). ТЕТЕРИНО. КУРГАННЫЙ МОГИЛЬНИК 1. Ок. 1 км к В от д., лев. коренной берег р. Колочка (лев. приток р. Колокша, лев. притока р. Клязьма), 40 м к Ю от устья глубокого Снитного оврага, в смешанном лесу. 11 компактно расположенных насыпей выс. 0,5-1,4 м с кольцевыми ровиками у основания. По внешним признакам могильник может быть отнесен к древнерусским домонгольского времени.

Арх. ИА: № 4206.

536 (32). ТЕТЕРИНО. КУРГАННЫЙ МОГИЛЬНИК 2. 0,7 км к ЮВ от д., лев. коренной берег р. Колочка (лев. приток р. Колокша, лев. притока р. Клязьма), уроч. Староверческий городок. 12 насыпей выс. до 1,5 м, две из которых нарушены глубокими ямами.

Арх. ИА: № 4206.

537 (23). УГОР. СТОЯНКА 1 (ЕРШИ 1), мезолит. 1,2 км к ЮЗ от

д., дюнообразное всхолмление южн. берега левобережной старицы р. Клязьма. Всхолмление округлой в плане формы, диам. его ок. 20 м, выс. над поймой 2,2 м. Значительная часть терр. памятника разрушена ветровой эрозией. Культ. слой - темно-серый песок толщиной 0,15 м с включениями угля, залегающий на глуб. 0,8-1,2 м от современной поверхности. Найдены карандашевидный нуклеус, микрорезец на пластине, сечения пластин, пластины и отщепы мезолитического времени.

Арх. ИА: № 4206.

538 (24). УГОР. СТОЯНКА 2 (ЕРШИ 2), мезолит. 1,2 км к ЮЗ от д., дюнообразные всхолмления южн. берега левобережной старицы р. Клязьма, 0,25 км к З от стоянки 1 (см. № 537). Занимает два всхолмления, находящихся на расстоянии ок. 20 м друг от друга. Всхолмления округлой в плане формы, диам. их ок. 20 м, выс. над поймой 1,0-1,2 м. Культ. слой - темно-серый песок толщиной до 0,35 м с включениями угольков. Найдены кремневые скребки на конце пластины, пластины и отщепы, предположительно мезолитического возраста.

Арх. ИА: № 4206.

539 (25). УГОР. СТОЯНКА 3 (ЕРШИ 3), мезолит. 1,2 км к ЮЗ от д., дюнообразное всхолмление южн. берега левобережной старицы р. Клязьма, 0,25 км к З от стоянки 2 (см. № 538). Всхолмление округлой в плане формы, диам. ок. 50 м, выс. над

поймой 2 м. Центр. его часть подвергается ветровой эрозии. Характер культ. слоя не определен. Найдены кремневые наконечники стрел из ножевидных пластин с частичной подработкой ретушью пера и черешка, мезолитического облика, пластины и отщепы.

Арх. ИА: № 4206.

540 (26). УГОР. ПОСЕЛЕНИЕ (ЕРШИ 4), эпоха бронзы. Сев.-вост. окраина д., уступ склона прав. берега р. Колокша (лев. приток р. Клязьма). Размеры памятника не определены, выс. над рекой 6 м. Культ. слой - желтовато-серый слабо гумусированный песок мощностью до 0,55 м. Керамика лепная, с сетчатыми отпечатками на внешней поверхности, предположительно к-ры ранней сетчатой керамики позднего бронзового века, кремневые отщепы.

Арх. ИА: № 4206.

541 (34). УСТЬЕ. ПОСЕЛЕНИЕ, эпоха бронзы. 0,35 км к Ю от с., первая надпойменная терраса лев. берега р. Клязьма, лев. берег руч., впадающего в сев. протоку р. Клязьмы. Размеры памятника не определены, выс. над руч. 6 м. Культ. слой - темно-серый гумусированный песок толщиной 0,12 м. Керамика лепная, без орнамента, предположительно эпохи бронзы, кремневые наконечник стрелы, сверло, отщепы.

Арх. ИА: № 4206.

542 (35). УСТЬЕ. СЕЛИЩЕ, 11-13 вв. 0,5 км к Ю от с., сев. берег левобережной протоки р. Клязьма, близ места впадения в нее безымянного руч. Размеры памятника не установлены, выс. над протокой 8-9 м. Культ. слой - темно-серый гумусированный песок толщиной ок. 0,15 м. Керамика гончарная древнерусская с линейным и волнистым орнаментом.

Арх. ИА: № 4206.

543 (27). ЧАГАНОВО. СЕЛИЩЕ КРУТЕЦ, 11-13, 14-17 вв. 2,5 км к ЮВ от д., лев. берег р. Колокша (лев. приток р. Клязьма), уроч. Крутец. Протянулось вдоль берега с С на Ю, площадь ок. 2 га, выс. над рекой 12-13 м. Культ. слой - черная гумусированная супесь толщиной до 0,35 м. Керамика гончарная древнерусская и позднесредневековая.

Арх. ИА: № 7835.

544 (29). ЯГОДНОВО. СЕЛИЩЕ 1 (СУЛУКОВО 1), 11-13 вв. 0,2 км к ЮЗ от д., 2 км к СЗ от д. Сулуково, лев. берег р. Колокша (лев. приток р. Клязьма), 80 м к СВ от устья р. Ягодная, прав. берег последней. Площадь ок. 1,5 га, выс. над поймой 3-4 м. Терр. памятника распахивается. Культ. слой имеет толщину 0,2-0,4 м. Керамика гончарная древнерусская 12-13 вв.

Арх. ИА: № 7835.

545 (28). ЯГОДНОВО. СЕЛИЩЕ 2 (СУЛУКОВО 2), 11-13 вв. Ок. 0,8 км к З от д., ок. 2,5 км к СЗ от д. Сулуково, к СЗ от селища 1 (см. № 544). Площадь ок. 3 га, выс.

над рекой 4-5 м. Культ. слой - темно-серая супесь толщиной до 0,5 м. Керамика гончарная древнерусская, преимущественно 12-13 вв.

Арх. ИА: № 7835.

СУДОГОДСКИЙ РАЙОН

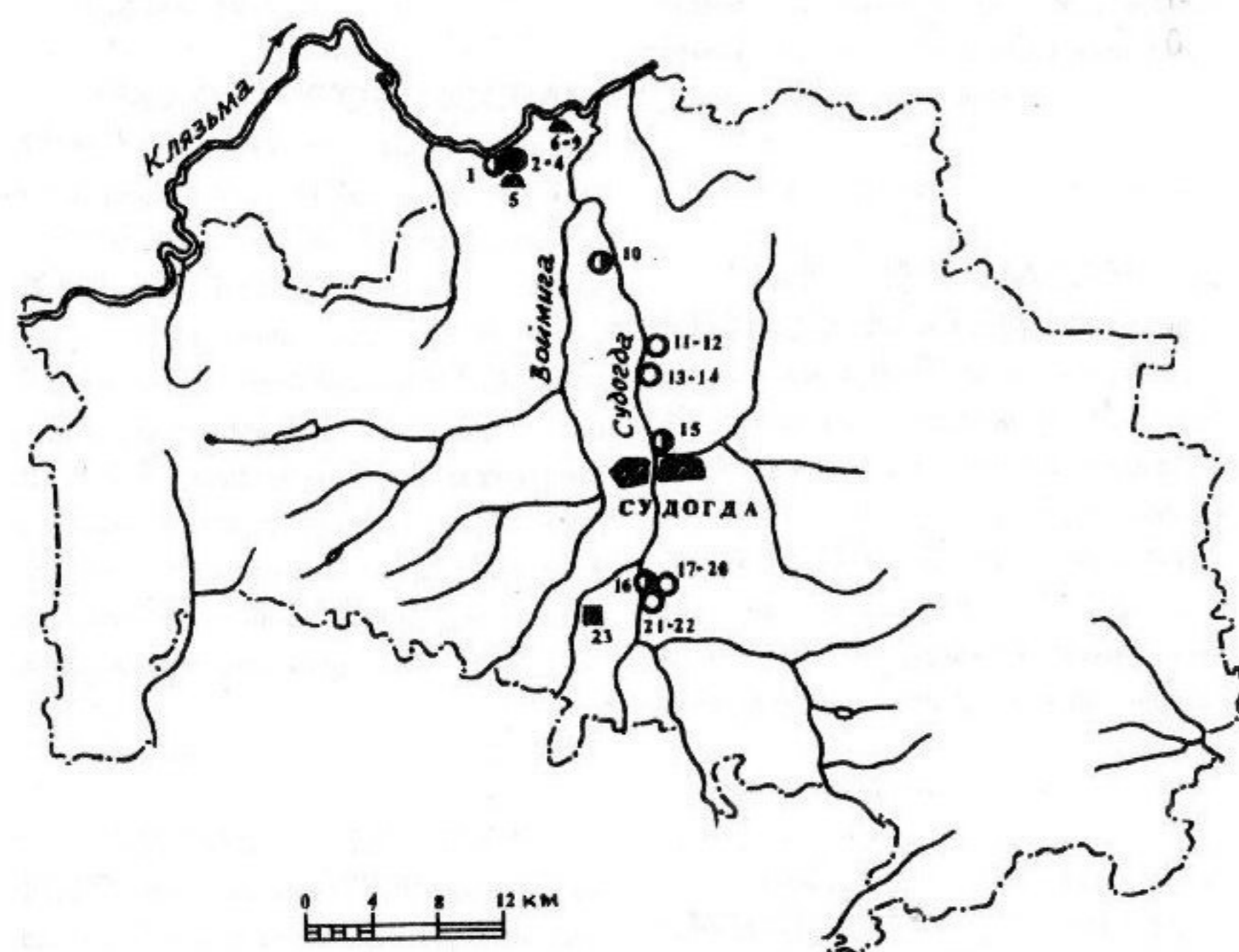


Рис. 80. Археологические памятники Судогодского р-на

546 (15). СУДОГДА. ПОСЕЛЕНИЕ, эпоха бронзы. 0,8 км к В от сев. окраины г., 1,5 км ниже моста на шоссе Р-72, дюнообразное всхолмление в пойме прав. берега р. Судогда (прав. приток р. Клязьма), 70 м к С от места впадения в нее безымянного руч. Всхолмление протянулось с З на В, размеры его 100-110х35-80 м, выс. над поймой 0,6-0,7 м. Культ. слой - оторфованный песок толщиной до 0,35 м в вост. части всхолмления, до 0,20 м - в его зап. части. Керамика лепная тонкостенная, с примесями шамота и дресвы в глиняном тесте, орнаментированная косыми насечками, предположительно эпохи бронзы, расколотые обожженные камни.

Арх. ИА: № 5129.

547 (1). БОГДАНЦЕВО. ПОСЕЛЕНИЕ (СПАСС-КУПАЛИЩЕ 3), неолит, 11-13 вв. Ок. 2,3 км к З от южн. окраины д., 6,4 км к ЮЗ от с. Спасс-Купалище, прав. берег р. Клязьма, уроч. Левины дачи. Протянулось вдоль берега с СВ на ЮЗ, размеры ок. 250х100 м. Выявлены три горизонта культ. слоя. Верхний горизонт (до глуб. 0,65 м) - темно-серая супесь, содержащая большое количество обломков гончарной древнерусской керамики. Ниже, до глуб. 1,6 м, в темно-серой супеси с включениями угля, обожженных камней и золы, найдены фрагменты лепных сосудов с ямочно-ребенчатой

орнаментацией, льяловской к-ры, а также кремневые отщепы. На глуб. от 1,6 до 1,9 м залегает слой серой супеси с аналогичной керамикой. Этот слой подстилается вымосткой из крупных камней, забутованных мелкой галькой.

Арх. ИА: № 5129.

548 (5). БОГДАНЦЕВО. СЕЛИЩЕ 1 (СПАСС-КУПАЛИЩЕ 1), 11-13 вв. 2 км к З от д., 6 км к ЮЗ от с. Спасс-Купалище, прав. берег р. Клязьма, 100 м от русла, уроч. Левины дачи. Протянулось вдоль берега с СВ на ЮЗ, размеры ок. 200х120 м. Поверхность памятника поросла лесом. Культ. слой - темно-серая гумусированная супесь мощностью до 0,6-0,8 м. Керамика гончарная древнерусская.

Арх. ИА: № 5129.

549 (3). БОГДАНЦЕВО. СЕЛИЩЕ 2 (СПАСС-КУПАЛИЩЕ 2), 11-13 вв. Ок. 2,2 км к З от д., 6,2 км к ЮЗ от с. Спасс-Купалище, прав. берег р. Клязьма, уроч. Левины дачи, к Ю от селища 1 (см. № 548), на противоположном от него склоне оврага. Протянулось вдоль берега с СВ на ЮЗ, размеры ок. 120х30 м, выс. над рекой 3-4 м. Культ. слой - темно-серая супесь толщиной 0,40-0,45 м. Керамика гончарная древнерусская.

Арх. ИА: № 5129.

550 (2). БОГДАНЦЕВО. СЕЛИЩЕ 3 (СПАСС-КУПАЛИЩЕ 4), 11-13 вв. Ок. 2,5 км к З от д., 6,6 км к ЮЗ от с. Спасс-Купалище, прав. берег р. Клязьма, уроч. Левины дачи, к ЮЗ от поселения (см. № 547). Протянулось вдоль берега, размеры ок. 100x10 м. Прибрежная часть разрушается осыпями. Культ. слой - темно-серая слабо гумусированная супесь толщиной 0,25-0,30 м. Керамика гончарная древнерусская.

Арх. ИА: № 5129.

551 (4). БОГДАНЦЕВО. КУРГАННЫЙ МОГИЛЬНИК ЛЕВИНЫ ДАЧИ. 2 км к З от д., 6 км к ЮЗ от с. Спасс-Купалище, прав. берег р. Клязьма, уроч. Левины дачи, с СЗ от селища 1 (см. № 548). 153 компактно расположенных кургана. В сев. части могильника находятся крупные насыпи выс. 2,0-2,2 м, диам. 16-18 м. С Ю их полукольцом окружают курганы выс. 1,4-1,6 м, диам. 10-12 м. Ок. 100 насыпей в южн. части могильника имеют выс. до 1,1 м, диам. 10-12 м. Все курганы имеют кольцевые ровики у основания. По внешним признакам могильник может быть отнесен к древнерусским домонгольского времени.

Арх. ИА: № 5129.

552 (13). ЛАВРОВО. СТОЯНКА 1 (ОСАНОВСКИЙ МОСТ 1), мезолит (?). 1 км к ССВ

от д., мыс первой надпойменной террасы противоположного от д. прав. берега р. Судогда (прав. приток р. Клязьма), уроч. Осановский мост. Площадь ок. 1 га, выс. над поймой 2,5-3,0 м. Поверхность памятника залесена. Культ. слой - черный углистый песок толщиной 0,3-0,4 м. Найдены кремневые отщепы, чешуйки, ножевидные пластины мезолитического облика.

Арх. ВСНРПМ: № 17270.

553 (14). ЛАВРОВО. СТОЯНКА 2 (ОСАНОВСКИЙ МОСТ 2), мезолит (?). 0,7 км к ССВ от д., мыс первой надпойменной террасы противоположного от д. прав. берега р. Судогда (прав. приток р. Клязьма), уроч. Осановский мост. Площадь ок. 1 га, выс. над рекой 4-5 м. Терр. памятника занята лесопосадками. Культ. слой - гумусированный песок толщиной 0,2-0,3 м с примесью угольков. Найдены кремневые отщепы и пластины мезолитического облика.

Арх. ВСНРПМ: № 17270.

554 (12). ЛАВРОВО. СТОЯНКА 3 (ОСАНОВСКАЯ 1), неолит (?). 2,5 км к ССВ от д., мыс первой надпойменной террасы противоположного от д. прав. берега р. Судогда (прав. приток р. Клязьма), уроч. Осановский мост. Протянулась вдоль южн. края мыса, размеры 100-120x15-20 м, выс. над рекой 4 м.

Культ. слой - гумусированная супесь толщиной 0,25-0,30 м с включениями угля и расколотых обожженных камней. Найдены точильный камень, кремневые отщепы и пластины, предположительно неолитического возраста.

Арх. ИА: № 5129.

555 (11). ЛАВРОВО. СТОЯНКА 4 (ОСАНОВСКАЯ 2), неолит (?). 2,7 км к ССВ от д., мыс первой надпойменной террасы противоположного от д. прав. берега р. Судогда (прав. приток р. Клязьма), уроч. Осановский мост, 0,2 км ниже по течению от стоянки 3 (см. № 554). Протянулась вдоль берега с С на Ю, размеры ок. 200x30-40 м, выс. над рекой 3 м. Терр. памятника занята лесопосадками. Культ. слой - гумусированный песок темно-серого цвета толщиной 0,25-0,30 м. Найдены кремневые отщепы.

Арх. ИА: № 5129.

556 (10). ЛУХТОНОВО. ПОСЕЛЕНИЕ, эпоха бронзы. 1 км к СВ от д., дюнообразное всхолмление на южн. берегу левобережной старицы р. Судогда (прав. приток р. Клязьма). Всхолмление овальной в плане формы протянулось с З на В, размеры его 30x10 м, выс. над старицей 3 м. Культ. слой - слабо гумусированный песок серого цвета толщиной до 0,3 м с включениями угля. Керамика лепная тонкостенная, с примесью песка в глиняном тесте, украшенная

орнаментом из насечек, отнесенная к эпохе бронзы, куски обожженной глиняной обмазки, расколотые камни, кальцинированные кости животных и рыб.

Арх. ИА: № 5129.

557 (23). ПРОКУНИНО. ГОРОДИЩЕ, 11-13 вв. 1,5 км к Ю от д., мыс прав. возвышенного берега р. Побойка (лев. приток р. Судогда, прав. притока р. Клязьма), уроч. Городище. Площадка овальная в плане, размерами ок. 115x100 м, выс. над рекой 8-9 м. С сев. стороны сохранились остатки вала выс. 0,9 м при ширине в основании 5-6 м. Следы рва не прослеживаются. Поверхность памятника поросла деревьями и кустарником, нарушена ямами. Культ. слой имеет мощностью 0,55-0,60 м. Керамика гончарная древнерусская.

Арх. ИА: № 5129.

558 (17). РАЙКИ. СТОЯНКА 1, неолит(?). 0,58 км к ВЮВ от д., дюнообразное всхолмление в пойме противоположного от д. прав. берега р. Судогда (прав. приток р. Клязьма). Валообразное всхолмление с уплощенной вершиной протянулось с С на Ю, размеры его ок. 100x20-25 м, выс. над поймой 1,0-1,2 м. Стоянка занимает часть всхолмления площадью ок. 300 кв. м. Поверхность памятника местами подвергается ветровой эрозии. Культ. слой - гумусированный песок серого цвета толщиной 0,2 м. Найдены

кремневые отщепы, обожженные расколотые камни, кальцинированные кости животных.

Арх. ИА: № 5129.

559 (18). РАЙКИ. СТОЯНКА 2, неолит(?). 0,85 км к ВЮВ от д., дюнообразное всхолмление в пойме противоположного от д. прав. берега р. Судогда (прав. приток р. Клязьма), 30 м к В от стоянки 1 (см. № 558). Всхолмление овальной в плане формы протянулось с СЗ на ЮВ, размеры его 45х20 м, выс. над поймой до 1,2 м. Стоянка занимает наиболее возвышенную часть всхолмления, площадь ее ок. 200-220 кв. м. Культ. слой - темно-серый гумусированный песок толщиной 0,15-0,20 м. Найдены кремневые отщепы, обожженные расколотые камни, кальцинированные кости животных.

Арх. ИА: № 5129.

560 (19). РАЙКИ. СТОЯНКА 3, неолит(?). 0,85 км к ВЮВ от д., дюнообразное всхолмление в пойме противоположного от д. прав. берега р. Судогда (прав. приток р. Клязьма), к Ю от стоянки 2 (см. № 559). Всхолмление овальной в плане формы протянулось с З на В, размеры его 55х15-18 м, выс. над поймой 1,1-1,5 м. Культ. слой - гумусированный песок темно-серого цвета толщиной 0,20-0,25 м. Найдены кремневые отщепы, расколотые, частично обожженные камни, кальцинированные кости

животных и рыб.

Арх. ИА: № 5129.

561 (20). РАЙКИ. СТОЯНКА 4, неолит(?). 0,92 км к ВЮВ от д., дюнообразное всхолмление в пойме противоположного от д. прав. берега р. Судогда (прав. приток р. Клязьма), к ЮВ от стоянки 3 (см. № 560). Всхолмление овальной в плане формы, размеры его 120х80 м, выс. над поймой 2,5-3,0 м. Культ. слой - гумусированная супесь темно-серого цвета толщиной 0,25-0,30 м. Найдены кремневые отщепы, обожженные камни, кальцинированные кости животных и рыб.

Арх. ИА: № 5129.

562 (21). РАЙКИ. СТОЯНКА 5, мезолит(?). 0,5 км к ЮВ от д., дюнообразное всхолмление в пойме противоположного от д. прав. берега р. Судогда (прав. приток р. Клязьма). Площадь ок. 800 кв. м, выс. над поймой 1,0-1,2 м. Культ. слой - слабо гумусированный темно-серый песок толщиной 0,2-0,5 м. Найдены кремневые отщепы, чешуйки, ножевидные пластины мезолитического облика.

Арх. ВСНРПМ: № 17270.

563 (22). РАЙКИ. СТОЯНКА 6, мезолит(?). 0,7 км к ЮВ от д., дюнообразное всхолмление в пойме противоположного от д. прав. берега р.

Судогда (прав. приток р. Клязьма). Площадь ок. 1700 кв. м, выс. над поймой до 2,5 м. Культ. слой - серый слабо гумусированный песок толщиной 0,2-0,3 м. Найдены нуклеидные орудия, кремневые отщепы, чешуйки, ножевидные пластины мезолитического облика.

Арх. ВСНРПМ: № 17270.

564 (16). РАЙКИ. ПОСЕЛЕНИЕ, неолит(?), 14-17 вв. 0,8 км к ВЮВ от д., дюнообразное всхолмление в пойме противоположного от д. прав. берега р. Судогда (прав. приток р. Клязьма), к З от стоянки 3 (см. № 560). Валообразное всхолмление с уплощенной вершиной имеет выс. 0,6-1,0 м. Поселение занимает наиболее возвышенную часть всхолмления, площадь памятника 400-500 кв. м. Культ. слой - гумусированный песок, насыщенный углем, мощностью 0,22-0,65 м. В верхних горизонтах культ. слоя найдена гончарная позднесредневековая керамика, преимущественно 14-16 вв., в нижних - кремневые отщепы и пластины.

Арх. ИА: № 5129.

565 (9). СПАСС-КУПАЛИЩЕ. КУРГАННЫЙ МОГИЛЬНИК 1. 2,5 км к ЗЮЗ от с., обширное всхолмление в пойме прав. берега р. Клязьма. Всхолмление выс. 5-10 м над уровнем поймы протянулось с С на Ю. 53 насыпи выс. 0,3-0,7 м,

47 из которых имеют округлую в плане форму, диам. 1,6-4,0 м, шесть - с овальными основаниями размерами 4,5-5,0х1,5-2,0 м.

Арх. ИА: № 5129.

566 (8). СПАСС-КУПАЛИЩЕ. КУРГАННЫЙ МОГИЛЬНИК 2. 2,7 км к ЗЮЗ от с., обширное всхолмление в пойме прав. берега р. Клязьма, 0,6 км к Ю от курганного могильника 1 (см. № 565). 27 насыпей выс. 0,6-0,7 м, диам. 2-4 м, с ровиками у основания. По внешним признакам памятник может быть отнесен к древнерусским домонгольского времени.

Арх. ИА: № 5129.

567 (7). СПАСС-КУПАЛИЩЕ. КУРГАННЫЙ МОГИЛЬНИК 3. Ок. 2,7 км к ЗЮЗ от с., обширное всхолмление в пойме прав. берега р. Клязьма, 0,05 км к ЗЮЗ от курганного могильника 2 (см. № 566). Девять округлых в плане, компактно расположенных насыпей выс. 0,4-0,6 м, диам. 2-3 м, с ровиками у основания. По внешним признакам могильник может быть отнесен к древнерусским домонгольского времени.

Арх. ИА: № 5129.

568 (6). СПАСС-КУПАЛИЩЕ. КУРГАННЫЙ МОГИЛЬНИК 4. Ок. 2,8 км к ЗЮЗ от с., обширное всхолмление в пойме прав.

берега р. Клязьма, 0,08 км к ЮЮЗ от курганного могильника 3 (см. № 567). Пять округлых в плане насыпей выс. 0,4-0,6 м, диам. 2,0-3,5 м, с ровиками у основания. По внешним

признакам могильник может быть отнесен к древнерусским домонгольского времени.

Арх. ИА: № 5129.

СУЗДАЛЬСКИЙ РАЙОН

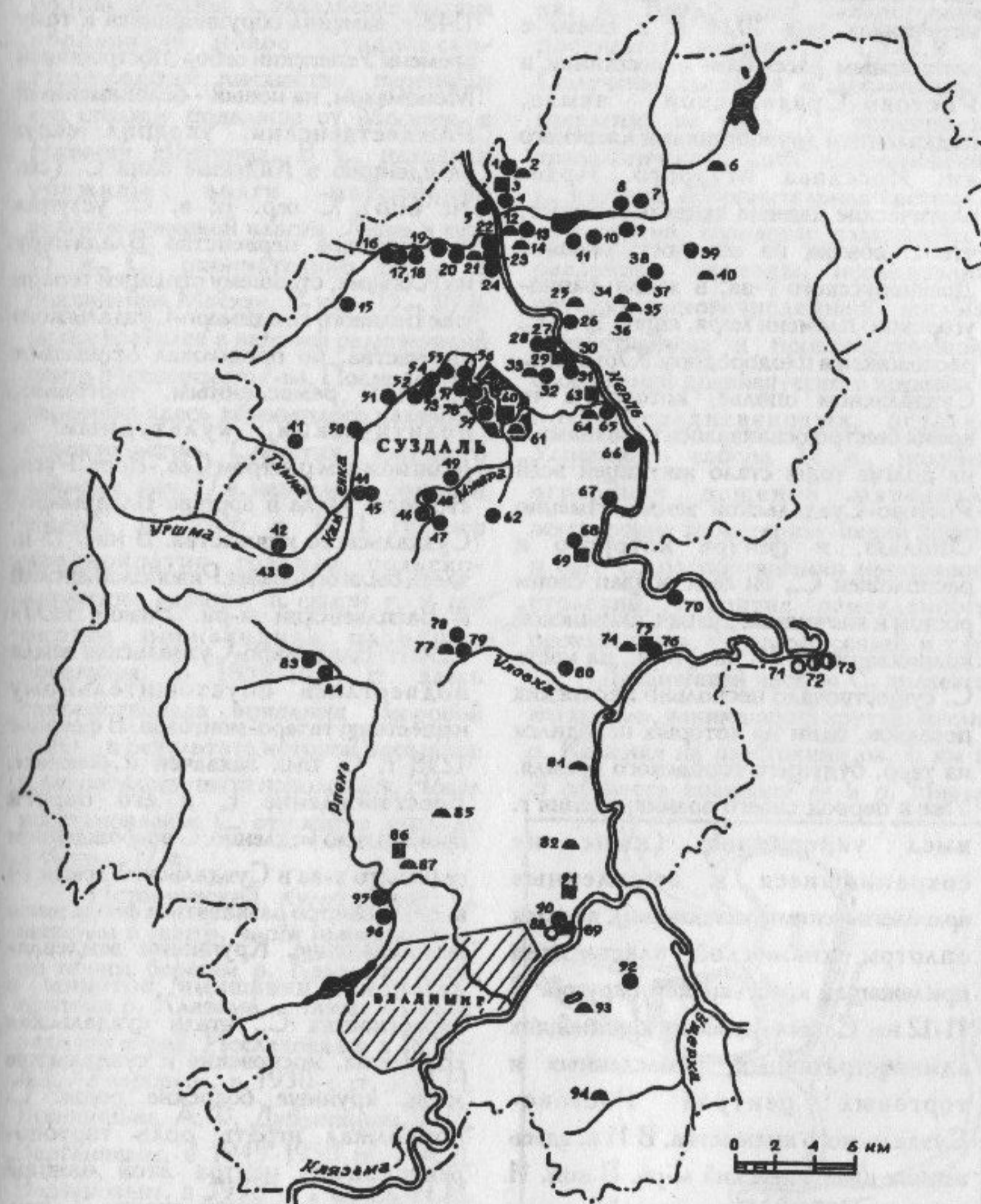


Рис. 81. Археологические памятники Суздальского р-на

569 (60). СУЗДАЛЬ. ИСТОРИЧЕСКИЙ КУЛЬТ. СЛОЙ г. СУЗДАЛЬ, 10-13, 14-17 вв. С. впервые упомянут в письменных источниках под 1024 г. в связи с летописным рассказом о восстании в Ростово-Суздальской земле, подавленном дружинниками киевского кн. Ярослава Мудрого. Археологические данные свидетельствуют, что г. возник на сев.-вост. окраине Древнерусского г-ва, в земле финно-угорского племени меря, еще в 10 в. С. расположен в плодородном Юрьевско-Суздальском ополье, которое в то время быстро осваивалось славянами и на долгие годы стало житницей всей Ростово-Суздальской земли. Именно Ополью, в центре которого и расположен С., он был обязан своим ростом и значением. До нач. славянской колонизации, в 8 - нач. 10 в., на месте С. существовало несколько мерянских поселков, один из которых находился на терр. будущего городского кремля. Уже в период своего возникновения г. имел укрепления (ныне не сохранившиеся и выявленные археологическими раскопками), являлся оплотом княжеской власти над прилегающей крестьянской округой. В 11-12 вв. С. был одним из крупнейших административных, ремесленных и торговых центров Ростово-Суздальского княжества. В 11 в. здесь возник Дмитриевский м-рь. В кон. 11 в. киевский кн. Владимир Мономах укрепил крепость в С. дубовыми стенами с башнями, приказал построить Успенский собор - одно из первых

каменных зданий в Ростово-Суздальской земле. Его внук Юрий Долгорукий сделал С. столицей Ростово-Суздальского княжества, в 1148 г. заменил обвалившийся к тому времени Успенский собор, построенный Мономахом, на новый - белокаменный Рождественский, укрепил свою резиденцию в Кидекше близ С. (см. № 606). С сер. 12 в. С. уступил политическое первенство Владимиру на Клязьме, ставшему столицей теперь уже Великого Владимиро-Суздальского княжества, но продолжал оставаться крупным ремесленным, торговым, политическим, культурным и религиозным центром Сев.-Вост. Руси, столицей удела в составе Владимиро-Суздальского княжества. В нач. 13 в. здесь были основаны Ризоположенский и Васильевский м-ри. Зимой 1237-1238 гг. Владимиро-Суздальская земля подверглась опустошительному нашествию татаро-монголов. В феврале 1238 г. С. был захвачен и сожжен. Восстановление г. и его округа происходило медленно. С возрождением сельского х-ва в Суздальской земле 14 в. стало быстро развиваться феодальное землевладение. Крупными землевладельцами, имевшими вотчины в окрестностях С., стали суздальская епископия, московские и суздальские м-ри, крупные боярские роды. С. продолжал играть роль торгово-ремесленного центра этой важной сельскохозяйственной округи. С сер. 14 в. московские знать и князья стремились подчинить себе суздальские земли, но встречали активное

сопротивление. Построенные в то время Спасо-Евфимьевский и Покровский м-ри играли, в частности, роль крепостей против Москвы. Суздальские князья образовали новое Суздальско-Новгородское княжество, перенесли его столицу подальше от Москвы, в Нижний Новгород. В С. находили убежище враги московской великокняжеской власти. Лишь к сер. 15 в. С. окончательно попал в подчинение Москве. В кон. 15 - 16 в. он превратился в важный религиозный центр Московского г-ва. После долгого перерыва здесь возродилось каменное строительство. События "смутного времени" нач. 17 в. нанесли С. большой ущерб. В 1606 и 1611 гг. его неоднократно грабили польско-литовские отряды, в самом г. и его округе происходили народные восстания. В 1654-1655 гг. здесь свирепствовала эпидемия "моровой язвы", в результате которой население г. сократилось почти наполовину. Новое восстановление С. относится лишь ко 2-й пол. 17 в.

Исторический культ. слой С. выявлен в центр. части нынешнего г., по обоим берегам р. Каменка, прав. притока р. Клязьма, а также на терр. ряда его м-рей. Исследовался в 1851 г. А.С. Уваровым, в 1930-е гг. - Н.Н. Ворониным, А.Ф. Дубыниным, А.Д. Варгановым, в 1949-1950 гг. - А.Д. Варгановым, в 1958 г. - вновь Н.Н. Ворониным, в 1967, 1968 и 1970 гг. - В.В. Седовым, в 1971-1973 и 1986 гг. - В.П. Глазовым, в 1973 г. - П.И. Куглюковским. В 1974-1991 гг. здесь

работала экспедиция ИА и ВСМЗ под рук. М.В. Седовой. Общая площадь раскопов превышает 5000 кв. м. Культурные напластования достигают мощности 1,5-2,0 м. Получены сведения о дославянском населении на терр. С., установлена археологическая дата возникновения г., изучены оборонительная система в ее развитии, городская планировка в различные периоды, исследованы остатки многочисленных жилых, хозяйственных и производственных сооружений древнерусского времени и поздне-средневековых, остатки Успенского собора 12 в., получен огромный вещевой материал, всесторонне характеризующий жизнь и быт С. на протяжении нескольких столетий, развитие ремесленного производства, торговых связей и т.п.

Древнейшей частью С. является его кремль, занимающий крутую петлю р. Каменка на расстоянии ок. 6 км к З от места впадения ее в р. Нерль

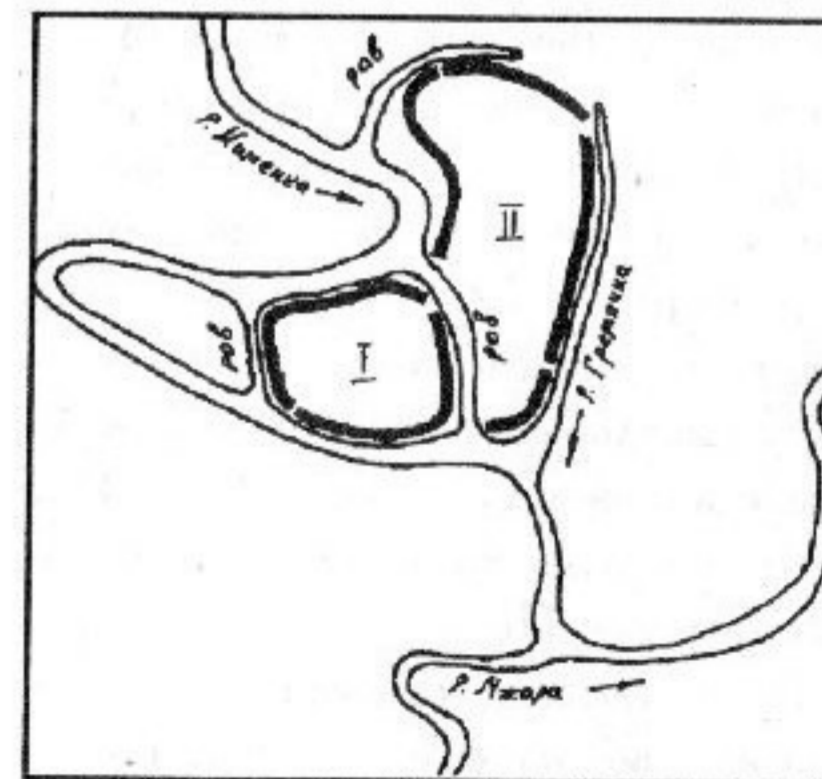


Рис. 82. Схематический план древнего Суздаля I - кремль; II - Окольный город

Клязьминская. В сев.-зап. части кремля выявлены следы мерянского поселения, существовавшего, вероятно, до основания г.: остатки жилой наземной постройки прямоугольной в плане формы со слегка углубленным в землю полом, тамбуром-сенями с сев. стороны и печью-каменкой слева (к В) от входа, а также остатки очагов и печей-каменок от нескольких других подобных построек. При остатках этих сооружений найдены обломки лепных горшковидных сосудов без орнамента, мерянского типа, которые могут датироваться 8 - нач. 10 в. В той же сев.-зап. части кремля обнаружены следы укреплений уже древнерусского г. (детинец), состоявших из вала и трех линий рвов глуб. 1,0-3,2 м, шириной 1,0-7,3 м. Еще в древности вал был снивелирован, а рвы засыпаны. Площадь детинца раннего С. составляла ок. 1,5 га. Фрагменты лепной и гончарной керамики, а также другие найденные предметы датируют время возникновения детинца 10 в. В 1-й пол. 11 в., после пожара 1024 г., отраженного в летописях, площадь кремля увеличилась примерно в семь-восемь раз, с вост. напольной стороны он был защищен валом выс. до 4 м с внутривальными конструкциями из дерева и рвом перед ним. В нач. 12 в. уже вся терр. кремля была обнесена валом. Перестройка этих оборонительных сооружений, в т.ч. возведение на валу дубовых стен и башен, была проведена в кон. 12 в. (1192 г.). Еще один этап строительства кремлевского вала датируется 2-й пол.

15 в. В настоящее время площадь кремля составляет 14 га, он окружен земляными валами, длина которых по периметру составляет 1,4 км. Выс. валов от 3,2 до 8,5 м, ширина в основании 20-35 м. В системе укреплений имеются разрывы для двух проездных ворот: Ильинских с напольной стороны и Дмитриевских, выводящих к р. Каменка.

В 1-й пол. 12 в. земляным валом и рвом была обнесена также терр., расположенная к СВ от кремля, сформировался Окольный город или Острог С. Выс. его валов составляет от 3 до 5,5 м при ширине в основании 10-19 м. Глуб. рва, прорытого перед валом, составляет 6-8 м, ширина - 16-18 м. Внутри вала прослежены деревянные конструкции в виде срубов размерами 4,8х5,0 м, сложенных из бревен диам. 0,18-0,20 м, рубленных "в обло". При закладке валов была совершена жертва в виде головы лошади. Укрепления Окольного города имели трое проездных ворот: Ризоположенские, Воротильенские и Васильевские. Эти укрепления, как и кремлевские, неоднократно подновлялись. Последняя перестройка всех оборонительных сооружений г. относится ко 2-й пол. 17 в. (1677 г.). В 1719 г. все деревянные укрепления кремля и Окольного города сгорели при большом пожаре и позднее уже не восстанавливались.

Наиболее полно изученной частью городской терр. С. является сев.-вост. часть кремля. На площади ок. 3000 кв. м здесь выявлены остатки

более 50 жилых и хозяйственных построек, которые по стратиграфическим наблюдениям можно отнести к четырем строительным периодам, охватывающим время с 10 до 15 в. Исследованы остатки трех усадеб площадью 1000-1600 кв. м, разделявшихся частоколами. Застройка здесь имела первоначально приречно-рядовой характер. Наиболее интенсивно береговая полоса р. Каменка застраивалась в 11 в., когда на указанных усадьбах жили дружинники, часть которых были выходцами из Скандинавии. Сооружения первого строительного периода, видимо, погибли во время пожара 1096 г., возникшего в г. в ходе междоусобной войны. Их остатки вскоре были погребены под толщей вала, опоясавшего терр. кремля в нач. 12 в. Возведение вала повлекло за собой перепланировку застройки и переориентировку построек на главную улицу кремля, проходившую от Ильинских до Дмитриевских ворот. На смену приречно-рядовой пришла уличная усадебная застройка. Сооружения второго строительного периода датируются 1-й пол. 12 в., третьего - 2-й пол. 12 - 1-й пол. 13 в. Плотность застройки в это время возрастает. Постройки третьего строительного периода в большинстве своем погибли от большого пожара, который можно связать с разгромом С. отрядами татаро-монголов в 1238 г. Сооружения 14-15 вв. отнесены к четвертому строительному периоду, когда интенсивность жизни в г. резко упала. Вновь активизируется она, судя

по данным археологии, лишь в 16-17 вв. В центр. части кремля (нынешняя ул. Коммуны) изучены остатки 11 углубленных в землю построек и три подпольные ямы наземных жилищ с глинобитными печами. Учитывая ориентировку построек, можно предполагать существование здесь двух улиц, шедших от валов к центру кремля - соборной площади. Время возникновения застройки в этом районе г. - 1-я пол. 12 в. Исследования на нынешней Ивановской ул. показали, что юго-зап. часть кремля осваивалась лишь с сер. 12 в., а наиболее интенсивная застройка относится к 14-15 вв. Т.о., застройка кремля шла от сев., приречной его части к Ю. Полностью терр. кремля была освоена к сер. 12 в.

К нач. 12 в. относится возникновение жилой застройки вне кремлевских стен, гл. обр. на дорогах, ведущих от проездных ворот кремля к ближайшим крупным населенным пунктам. Исследования на нынешней Торговой пл. выявили остатки древней улицы, ограниченной с двух сторон усадебными частоколами. Усадьбы, видимо, имели площадь ок. 600-800 кв. м. Остатки жилой застройки здесь стратиграфически разделяются на три строительных периода. На рубеже 12-13 вв. вместо существовавших ранее небольших домов здесь было построено большое деревянное сооружение площадью ок. 100 кв. м, ориентированное по странам света. По-видимому, это была деревянная ц., просуществовавшая до 15 в.

Вне пределов кремля и Окольного

города исследования проводились на терр. древнейшего Дмитриевского м-ря, возникшего в 11 в., где выявлен культ. слой 11 - нач. 12 в., раскопано полуземляночное жилище с остатками металлургического и кузнечного производств (домнищей и кузнищей) и обнаружен ров, опоясывающий терр. м-ря. На терр. Ризоположенского м-ря, возникшего в нач. 13 в., в 11 - нач. 12 в. располагался курганный могильник с древнерусскими захоронениями, совершенными по обряду трупоположения. В сер. 12 в. могильник перестал функционировать и через его терр. пролегла улица. Ко времени возникновения м-ря (1207 г.) он был окружен плотной застройкой городского посада. На терр. Александровского м-ря выявлен культ. слой домонгольского времени, а у его стен открыта печь для обжига плинфы нач. 13 в. Васильевский м-рь возник в 13 в. также на уже освоенной терр. Раскопками здесь открыты культурные отложения 2-й пол. 12 - нач. 13 в. Раскопками в Спасо-Евфимьевском м-ре, основанном в 1352 г., обнаружены остатки белокаменной кладки здания кон. 12 - нач. 13 в., исследованы другие постройки домонгольского периода, а также рва, ограничивавшего первоначально монастырскую терр. Исследованиями в Покровском м-ре находок ранее 15 в. не обнаружено. В целом археологические наблюдения выявили гнезда поселений с культурными напластованиями домонгольского периода на огромной терр., окружавшей собственно г. с его

земляными укреплениями.

Со времени основания С. жилая застройка г. состояла из наземных домов срубной конструкции, рубленых "в обло", площадью в среднем 16-20 кв. м, с печами-каменками или глинобитными печами, подпольными ямами различной формы и глуб. Зафиксированы остатки жилищ и больших размеров (8x8 м и более). Печи чаще всего размещались в одном из углов, противоположных входу, иногда - в центр. части жилища. Конструктивной особенностью жилых построек 11 в., исследованных на усадьбах в сев.-вост. части кремля, является соединение нескольких жилых помещений в единое целое внутренними переходами. Зафиксированы постройки с трехчленной связью (изба + сени + клеть), с входом через сени. С 1-й пол. 12 в. С. появляются отдельные полуземляночные жилища, связанные, по-видимому, с переселением сюда жителей из южн. районов Руси, где полуземлянка являлась наиболее распространенной формой жилых построек. Выявлены участки застройки уступами, когда выступающему от красной линии улицы дому соответствовал отступающий дом напротив, что позволяло просматривать из боковых волоковых окон всю улицу.

Показателем экономической жизни С. были различные ремесла. Для домонгольского времени зафиксированы производства кирпича-плинфы и строительной извести, следы керамического, металлургического, кузнечного, меднолитейного,

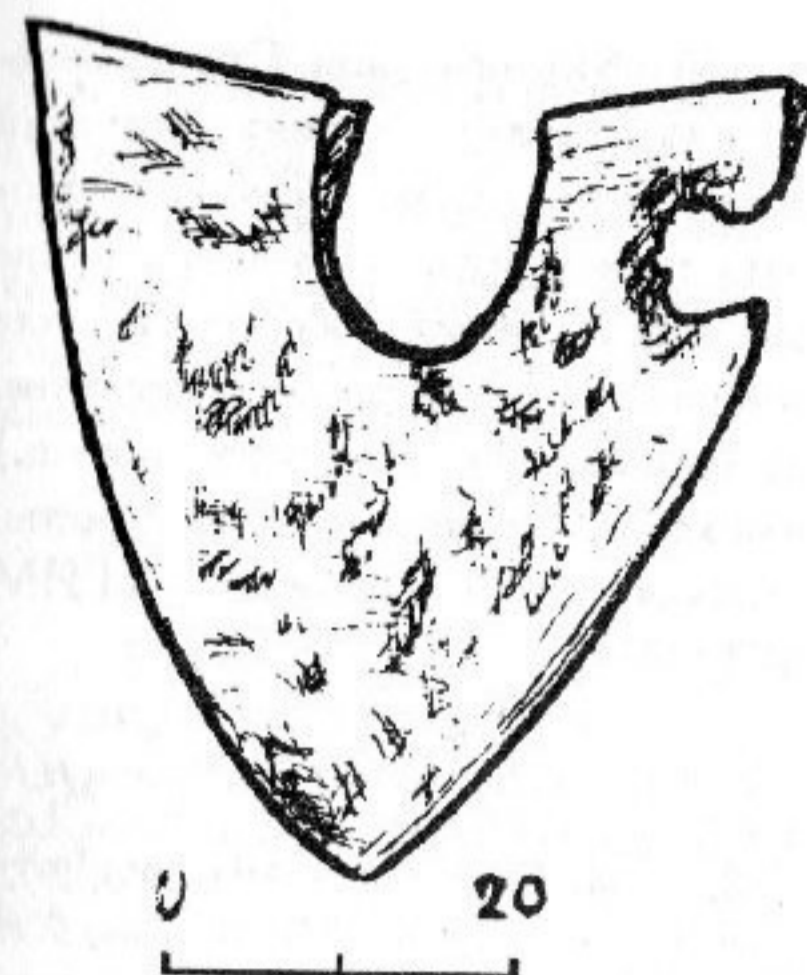


Рис. 83. Железная лопата из раскопок в Суздале

ювелирного, костерезного, камнеобрабатывающего ремесел. Все исследованные ремесленные мастерские располагались на усадьбах, принадлежавших богатым землевладельцам-феодалам. Очевидно, ремесленники были феодально-зависимыми людьми. В 14-17 вв. все указанные выше ремесла продолжали, по-видимому, развиваться. Несомненно, что большую роль в жизни г. имело строительное дело. С. славился художественными промыслами, в особенности иконописью. В г. чеканилась и собственная монета.

Вещевая колл. из раскопок в С. дает представление об ассортименте ремесленной продукции. Керамика из городских слоев С. преимущественно гончарная, обычная для древнерусских городов, с линейным и волнистым орнаментом, часто - с различными клеймами на днищах. Лепная посуда

встречена в небольшом количестве в самых ранних слоях. Среди гончарных керамических изделий - горшки, иногда с крышками, блюда, рукомы, светильники и т.п. В позднем средневековье получили распространение изразцы. Как в домонгольских, так и в позднесредневековых слоях встречается поливная посуда. Среди продукции местных кузнецов следует назвать предметы вооружения и снаряжения всадника и его коня, различные предметы домашней утвари, сельскохозяйственные орудия, в т.ч. сошники и серпы, орудия лесных промыслов, инструменты ремесленников и т.п. Изделия из цветных металлов представлены в основном украшениями: височными кольцами, привесками, браслетами, перстнями, пряжками, застежками-фибулами, а



Рис. 84. Амфора из раскопок в Суздале

также иконками и крестами. Среди этноопределяющих украшений - браслетообразные височные кольца кривичей и семилопастные - вятичей, нагрудные бляхи, подвески и скульгамы, характерные для финно-угорских племен, скандинавские фибулы и бляхи. Это свидетельствует, что состав населения древнерусского С. был полиэтническим. Продукция костерезов представлена находками гребней, рукояток ножей, булавок, проколов, накладок и т.п. В слоях 12-13 вв. найдено множество стеклянных браслетов, бус и посуды, но следов производства стекла не выявлено. Следы международной торговли С. со странами Востока являются обнаруженные при раскопках шелковые ткани, золотые нити, драгоценные камни, серебро в монетах и изделиях, поливная посуда из Ирана, Индии, Средней Азии и Кавказа. К южн. импорту относятся товары из Византии, Крыма, Сирии, Египта. Это произведения византийской глиптики, стеклянные бусы, перстни, некоторые виды браслетов, кубки. Торговые связи с Зап. Европой и Прибалтикой прослеживаются по находкам изделий из янтаря, некоторых предметов прикладного искусства. Внутрирусская торговля улавливается по находкам шиферных изделий, привезенных с Волыни, предметам христианского культа из Киева и др. Горожане занимались и сельским х-вом (при раскопках в слоях 10-13 вв. найдены 39 образцов зерна, сельскохозяйственные орудия), рыболовством,

охотой и бортничеством. Об идеологических представлениях жителей древнерусского С. могут свидетельствовать такие предметы, как языческие амулеты (привески-обереги в виде ложечек, топоришков, коньков, петушков, лунниц, когтей и зубов медведя и т.п.) или христианские древности - кресты, образки и др. Основные колл. в ГИМ и ВСМЗ.

ПСРЛ. Т. I. Стб. 147, 238; Ушаков Н.Н. 1913; Воронин Н.Н. 1941; 1965; Дубынин А.Ф. 1945; Варганов А.Д. 1945а; 1945б; 1955; 1972; 1978; Веселовский С.Б. 1947; Горюнова Е.И. 1955; 1961; Тихомиров М.Н. 1956; Сахаров А.М. 1959; Седов В.В. 1969; 1971; 1975; 1987; Глазов В.П. 1973; Куглюковский П.Н. 1974; Седова М.В., Беленькая Д.А., Сабурова М.А. 1975; Седова М.В., Сабурова М.А. 1976; Седова М.В., Беленькая Д.А., Яковлева Т.Ф. 1977; Седова М.В., Беленькая Д.А., Громова Н.П., Сабурова М.А. 1978; Седова М.В. 1979; 1980а; 1980б; 1981а; 1981б; 1983; 1985а; 1985б; 1985в; 1986; 1987а; 1987б; 1991; 1992; Седова М.В., Беленькая Д.А. 1981; Седова М.В., Курганова Н.М. 1989; Лапшин В.А. 1991; Мединцева А.А. 1991; Родина М.Е. 1991; Томсинский С.В. 1991; Данилов В.В. 1992; Мухина Т.Ф. 1992; Арх. ИА: № 281; № 419; № 1869; № 3476; № 3673; № 4124; № 4125; № 4126; № 4208; № 5414; № 5760; № 6327; № 6910; № 7425; № 7757; № 8337; № 9084; № 9863; № 10002; № 11194; № 11196; № 11962; № 13068.

570 (59). СУЗДАЛЬ. СЕЛИЩЕ МИХАЛИ, 11-13, 14-17 вв. Терр. г., близ ц. Фрола и Лавра, б.с. Михали, прав. берег р. Каменка (прав. приток р. Нерль Клязьминская). Протянулось от перекрестка ул. Михайловская и Колхозная вверх по течению реки, размеры ок. 300х80 м.

Культ. слой - черный гумусированный суглинок мощностью до 1 м. Керамика гончарная древнерусская и средневековая. Может интерпретироваться как остатки Михайловской слободы, возникшей в 12 в.

Арх. ИА: № 8066.

571 (61). СУЗДАЛЬ. КУРГАННЫЙ МОГИЛЬНИК (НА МИХАЙЛОВСКОЙ СТОРОНЕ; ПРИ УСТЬЕ р. МЖАРА; НА р. МЖАРА), 11-13 вв. Юго-вост. часть г., прав. берег р. Каменка (прав. приток р. Нерль Клязьминская) близ устья р. Мжара, прав. берег последней, ок. 1 км к ЮВ от южн. валов суздальского кремля (см. № 569). Насчитывал 359 насыпей выс. 0,4-1,0 м, диам. 2,5-8,0 м. Курганы располагались на площади ок. 250х250 м двумя группами: группа I - по берегу Каменки, группа II - по берегу Мжары. В группе II преобладали насыпи с кольцевыми ровиками у основания; в группе I ровики чаще всего полукольцевые, нередко вместо них фиксируются ямы, из которых бралась земля для возведения насыпи. Исследованы (А.С. Уваров, 1851, 1852 гг.; А.Ф. Дубынин, 1927, 1937 гг.; В.В. Седов, 1967, 1968, 1970 гг.; В.П. Глазов, 1968 г.; М.А. Сабурова, 1974-1982 гг.) 342 кургана. Преобладающий обряд погребения - трупоположения (иногда со следами частичного сожжения) в подкурганных могильных ямах, имеющих обычно деревянные внутримогильные

сооружения (клетки, колоды, гробовины), с зап. ориентировкой. Детские захоронения часто совершались на материке. Размеры могил, их глуб. зависят от пола, возраста, социальной принадлежности погребенных. Могилы мужских захоронений имеют, как правило, большие размеры, женских и подростковых - меньшие. В группе I вокруг могильных ям на материке прослежены кольцевые канавки от оград в виде частоколов. Наличие нескольких могил с кольцевыми канавками вокруг них под одной насыпью свидетельствует, что захоронения здесь совершались следующим образом. Над вырытыми в грунте могильными ямами сначала насыпались небольшие холмики, вокруг них возводились оградки, следами которых являются канавки. Лишь через некоторое время над несколькими могилами (возможно близких родственников) сооружалась курганная насыпь. Большинство погребений не сопровождалось находками вещей. Последние встречены лишь в 51 захоронении. В мужских погребениях обнаружены пуговицы и остатки тканей от воротников, в женских - преимущественно височные кольца, гл. обр. перстнеобразные. В группе I в погребениях знати найдены также серебряные трехбусинные височные кольца и перстни. В центр. части могильника расположены курганы с особо крупными подкурганными могильными ямами, содержащими захоронения молодых мужчин без сопровождающих вещей. Выказано

предположение, что здесь были погребены дружинники. По сопровождающим находкам исследованные курганы датированы 11-12 вв. Отсутствие этноопределяющих украшений, бытовых предметов и орудий труда позволяет характеризовать могильник как городское кладбище. Колл. в ГИМ и ВСМЗ.

Дубынин А.Ф. 1945; Археологические экспедиции... 1962; Седов В.В., Седова М.В. 1968; Глазов В.П. 1969; Сабурова М.А. 1976; 1981; 1983; Сабурова М.А., Седова М.В. 1977; 1984; Сабурова М.А., Елкина А.К. 1991; Арх. ИА: № 3476; № 3673; № 4112; № 4208; № 5414; № 5760; № 6327; № 6910; № 7425; № 7757; № 7758; № 9084; № 10002; № 111966.

572 (66). АБАКУМЛЕВО. СЕЛИЩЕ, 14-17 вв. Вост. окраина с., прав. коренной берег р. Нерль Клязьминская. Протянулось вдоль берега с З на В, размеры 150x20 м, выс. над рекой 18 м. Терр. памятника распаивается, прибрежная часть разрушается осыпями. Культ. слой - черный гумусированный песок мощностью 0,5-0,6 м. Керамика гончарная позднесредневековая, в т.ч. красноглиняная и чернолощенная.

Арх. ИА: № 1636.

573 (88). БОГОЛЮБОВО. СТОЯНКА СУНГИРЬ, палеолит. 1 км к ЮЗ от юго-зап. окраины пос., ок. 1,5 км к ЮВ от южн. окраины с. Сукромна, ок. 1,8 км к В от сев.-вост. окраины г. Владимир, лев. коренной

берег р. Клязьма, 0,75 км от русла, близ устья руч. Сунгирь, прав. берег последнего, 0,6 км от его русла. Размеры с С на Ю ок. 110 м, с З на В ок. 80 м, выс. над рекой до 50 м. Стоянка выявлена в 1955 г. при разработке глиняного карьера машинистом экскаватора А.Ф. Начаровым, исследовалась в 1956-1959, 1961, 1963-1964, 1966-1970, 1973-1977 гг. О.Н. Бадером, в 1986 г. - Л.А. Михайловой и Ю.А. Смирновым, в 1987-1989 гг. - Л.А. Михайловой, в 1993 г. - Н.О. Бадером. В изучении стоянки принимали участие сотрудники ИА, ВСМЗ, Геологического ин-та РАН, ИЭ, Ин-та почвоведения и фотосинтеза РАН, участники симпозиума по стратиграфии и периодизации палеолита Вост. и Центр. Европы (1963 г.), 11-го конгресса INQUA (1982 г.), 27-го Международного геологического конгресса (1984 г.), Советско-американского симпозиума "Проблемы культурной адаптации в эпоху верхнего палеолита" (1983 г.). Исследована площадь свыше 4500 кв. м. Культ. слой в виде серого, местами - темно-серого, почти черного суглинка мощностью 0,65-0,90 м залегает на глуб. 3,25-3,90 м от современной поверхности, перекрыт толщей делювиальных суглинков, представляет собой вторую ископаемую (брянскую) почву, сильно нарушен мерзлотными явлениями. При исследовании памятника собрана богатейшая колл., включающая более 76000 предметов (без фаунистических остатков),

прослежены места четырех жилищ, трех производственных комплексов, обнаружены очажные ямы и некоторые другие объекты, а также могилы, уникальные по составу и богатству сопровождающих вещей.

Большая часть находок из культ. слоя - каменные орудия, заготовки для их производства, а также сырье и отходы. Подавляющее большинство орудий изготовлено из кремня различного цвета и качества. Намного реже использовались окремнелый известняк, кварц, кварцит, серый и зеленоватый сланец. Сырье для производства каменных орудий представлено необработанными



Рис. 85. Кремневые скребки и скребла из раскопок стоянки Сунгирь

кусками и осколками камня, а также подготовленными для снятия пластин и отщепов нуклеусами различной формы (дисковидные, конические, призматические, шаровидные) и нуклеидными кусками. Преобладают орудия, изготовленные из отщепов (ок. 87%), значительно меньше (ок. 13%) орудий из пластин. К числу орудий, применявшихся при обработке камня, относятся отбойники, ретушеры, наковаленки, служившие для упора обрабатываемых предметов. В число отходов производства входят ребристые пластины, отщепы, сколы и т.п. Среди каменных орудий выделяются тщательностью обработки и совершенством формы немногочисленные наконечники, служившие, вероятно, для оснащения дротиков. Они подтреугольные с вогнутым основанием или миндалевидные, изготовлены из отщепов, обработаны великолепной плоской ретушью с двух сторон. Одной из наиболее многочисленных и характерных категорий каменных орудий являются скребла, изготовлявшиеся из уплощенных кусков камня вязких пород или из отщепов. Они имеют один или два рабочих края, обработанных ретушью. Скребки в подавляющем большинстве случаев изготовлены из отщепов, в редких случаях - из пластин. Самые распространенные из скребков - концевые на удлиненных отщепах. Встречаются скребки овальной и округлой формы. Довольно многочисленны режущие орудия - ножи. Часть из них имеют удлиненную форму

и один режущий край. Встречаются ножи с выгнутым лезвием и выраженным черешком, двулезвийные, а также остроконечные с двумя лезвиями. Рабочий край этих орудий оформлялся односторонней ретушью со стороны спинки отщепов или пластины. Большая часть проколов и сверл изготовлена из пластин, единичные экземпляры - из отщепов или резцовых сколов. Резцы, как правило, боковые, редко - срединные, в единичных случаях - полиэдрические. Значительным количеством экземпляров представлены долотовидные и клиновидные орудия, изготовлявшиеся из нуклевидных кусков кремня, крупных и толстых пластин и отщепов, в основном прямоугольной, реже - овальной формы, имеющие один или два рабочих края.

В значительном количестве представлены орудия из костей лошади, рога сев. оленя, бивня мамонта. Особого внимания заслуживают копыта и дротики, изготовленные из расщепленных и выпрямленных бивней мамонта. Это длинные (до 2,42 м) веретенообразные стержни с острыми концами, иногда оснащенные кремневыми чешуйками. Изготовление таких орудий свидетельствует о высокой технике обработки чрезвычайно твердых бивней мамонта. Среди других костяных и роговых орудий следует отметить разнообразные по форме рубящие, долотовидные, мотыгообразные (по-видимому, землекопные) орудия, а также кинжалы. Из тонких трубчатых костей изготавливались

проколки и шилья. Назначение многих костяных и роговых изделий недостаточно ясно. Богатство изделий из кости, рога, мамонтовых бивней отличает стоянку Сунгирь от других восточноевропейских позднелолитических памятников.

Среди украшений наиболее многочисленны так наз. бусы из бивня мамонта, обнаруженные в количестве ок. 10000 экз. как в культ. слое, так и в погребениях. Они разных размеров, подпрямоугольные или подквадратные с округленными краями, уплощенные

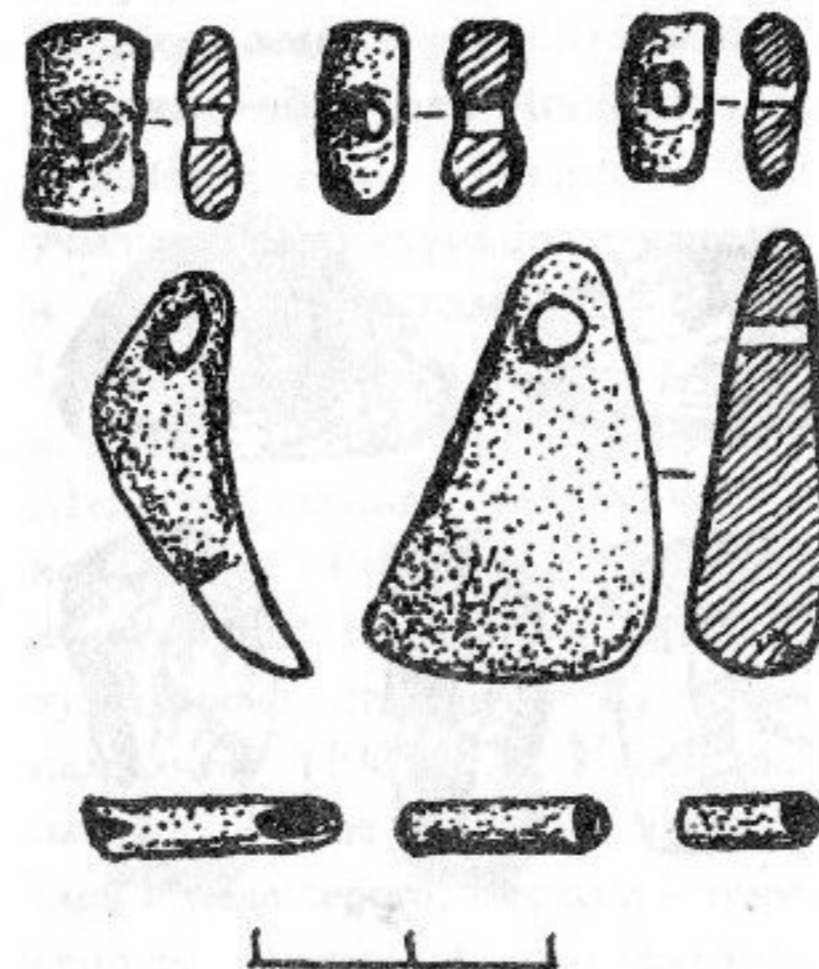


Рис. 86. Бусы и подвески из раскопок стоянки Сунгирь

или цилиндрические, имеющие с обеих сторон посередине поперечные вырезы. Последние делались с целью облегчить просверливание отверстий, которые имеются у большинства бусин. Есть бусы без отверстий, но с вырезами. Предполагается, что бусы

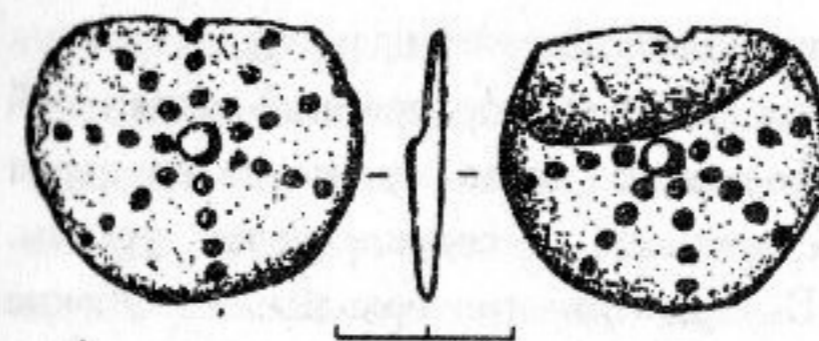


Рис. 87. Орнаментированный диск из бивня мамонта со стоянки Сунгирь

предназначались не столько для использования в ожерельях, сколько для нашивания на одежду. Некоторые из них могли служить в качестве подвесок. Найдены также бусы из тонких трубчатых костей, вероятно, птичьих. Значительную группу украшений представляют подвески из клыков песца и волка с просверленными отверстиями. Судя по находкам в погребениях, они также часто нашивались на одежду. Реже встречаются сланцевые подвески из плоских галек различной формы со сквозным отверстием на одном из концов, а также подвески из раковин. В погребениях на терр. стоянки обнаружены браслеты и перстни из тонких пластин мамонтового бивня. К числу украшений относится, вероятно, и диск, сделанный из бивня мамонта. Он имеет диам. 3,1 см, толщину 3,0-3,5 мм. Обе поверхности диска орнаментированы неглубокими лунками. Найдены близкие по размерам диски, не имеющие орнаментации. По-видимому, они также нашивались на одежду.

Особый интерес представляет еще одна поделка из бивня мамонта - фигурка животного, сайги или, скорее,

лошади. Длина поделки 5,6 см, толщина 1-4 мм. Животное изображено схематично, в профиль, каждая пара ног передана клиновидным выступом. На обеих сторонах фигурки контур животного повторен неглубокими лунками. Большой отвисающий живот может свидетельствовать, что изображена, вероятно, беременная самка. В одном из погребений найдены фигурки лошади и мамонта, а в культ. слое - фигурка зубра или бизона из того же материала.

Фаунистические остатки из культ. слоя принадлежат мамонту, сев.

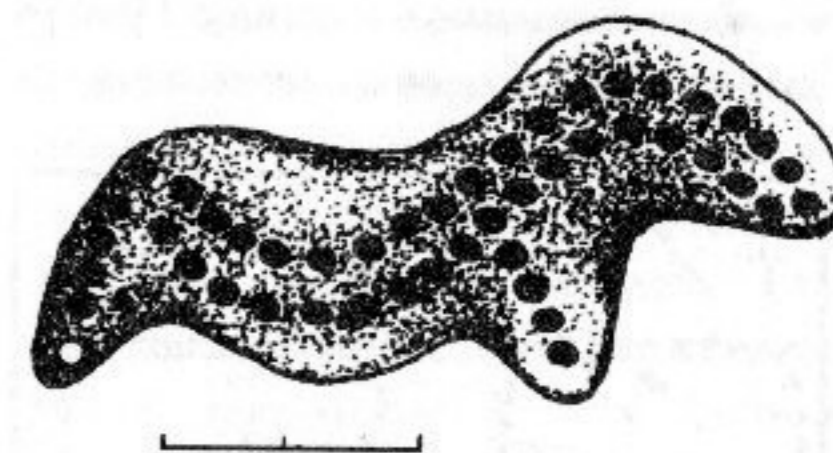
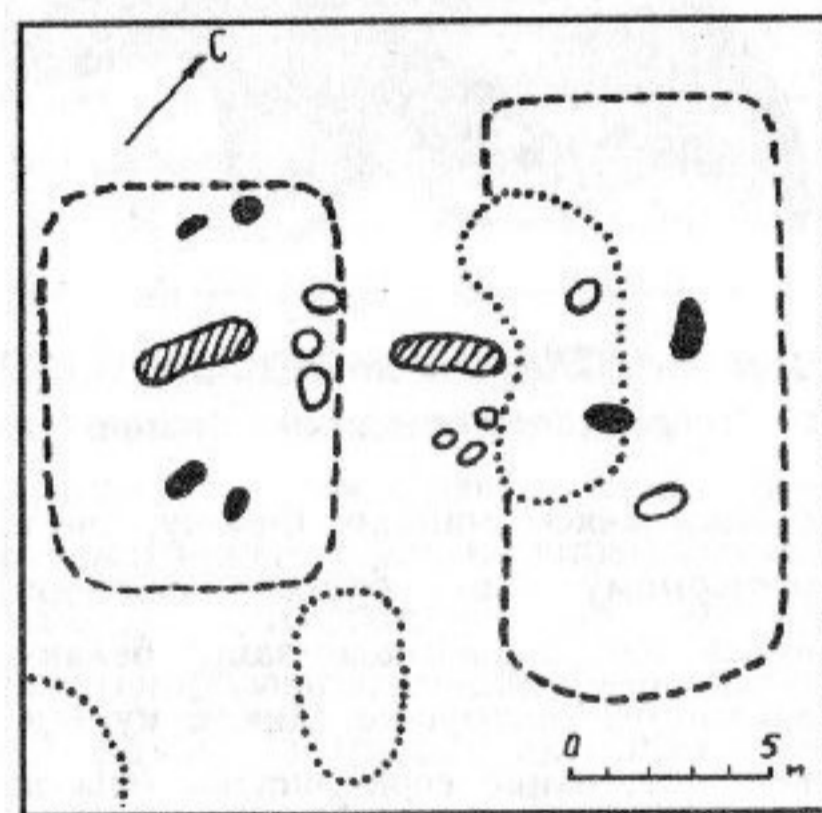


Рис. 88. Фигурка лошади или сайги из раскопок стоянки Сунгирь

олению, дикой лошади, бизону, сайге, пещерному льву, бурому медведю, волку, песцу, росомaxe, зайцу-беляку, леммингу, пеструшке, дикой курице, тетереву, чайке серебристой. Анализ пыльцы и кусочков древесины из культ. слоя показывает, что в окрестностях стоянки в период функционирования поселения произрастали ель, сосна, береза, ольха, полынь, травы из семейства маревых.

Основное пятно культ. слоя стоянки было вытянуто с ЗЮЗ на ВСВ, не имело четких очертаний,

включало многочисленные культурные остатки, следы кострищ, очажные ямы, а также следы жилищ, к сожалению, разрушенных солифлюкционными процессами. Это пятно культ. слоя окружала обширная периферийная зона без очагов и крупных скоплений находок. В юго-вост. части стоянки прослежена слабая ложбина, которая ограничивала центр. часть поселения с этой стороны. В юго-зап. и сев.-вост. частях поселения сконцентрированы бытовые объекты, на периферии их значительно меньше. При этом сев.-вост. часть стоянки была, вероятно, жилой, юго-зап. - жилой и ритуальной, т.к. здесь находились и могилы. Густота залегания находок в культ. слое



1-1 2-2 3-3 4-4 5-5

Рис. 89. Схематический план расположения жилищ 1 и 2 на стоянке Сунгирь

1 - границы жилищ; 2 - границы скоплений костей крупных животных; 3 - очажные ямы; 4 - следы кострищ; 5 - могилы

позволяет очертить на площади стоянки четыре пятна правильной вытянутой формы с прямыми параллельными сторонами и скругленными углами. Внутри этих пятен находились глубокие (до 0,4-0,5 м) очажные ямы. Эти пятна являются, вероятно, следами наземных жилищ. Площадь жилища 1 ориентировочно определяется в 54 кв. м, жилища 2 - в 90 кв. м, жилища 3 - в 40 кв. м, жилища 4 - ок. 48 кв. м. Рядом с жилищами по концентрации характерных находок выделены производственные комплексы - места обработки кремня, изготовления орудий и т.п., а также скопления крупных костей, которые можно интерпретировать как остатки своего рода кладовых. Выявлены также очажные ямы, не связанные с жилищами, и ямы, рассматриваемые как ритуальные.

Могилы располагались в юго-зап. части стоянки на расстоянии 3 м друг от друга. Перед погребением дно могил посыпалось горячим углем и ярко-красной охрой. После совершения погребальной церемонии могилы были засыпаны землей и охрой, охрой была посыпана и площадка над ними. Могилы 1 имела размеры 2,05x0,70 м, глуб. 0,65 м, крутые стенки, была ориентирована с СВ на ЮЗ. В засыпи могильной ямы найден крупный кремневый отщеп. На дне могилы обнаружен скелет мужчины в возрасте 55-65 лет. Умерший был положен в могилу на спине в вытянутом положении, кисти рук его лежали на лобке. В области груди найдены подвеска из небольшой плоской гальки,

на обеих руках - 25 тонких пластинчатых браслетов из бивня мамонта, иногда с отверстиями на концах, без орнамента. На черепе, вдоль костей рук и ног, вдоль и поперек костей туловища располагались ряды бус из мамонтового бивня, которые были, очевидно, нашиты на одежду. Всего в могиле найдено 3500 бусин. Их расположение на костях скелета позволяет реконструировать одежду как глухую (без переднего разреза), состоящую из кожаной или меховой рубашки типа малицы, надевавшейся через голову, кожаных или меховых длинных штанов и сшитой с ними кожаной обуви, также расшитой бусами и песцовыми клыками. На дне могилы близ костяка найдены кремневые нож, скребок, обломок костяного стержня со спиральным орнаментом. Над могилой обнаружены большой камень и череп женщины. Могилы 2 была вырыта на терр. одного из жилищ, имела размеры 3,05x3,70 м, глуб. 0,74 м, ориентирована с ССВ на ЮЮЗ. На дно ее были положены тела двух подростков. Они лежали в вытянутом положении на спине, ногами в разные стороны, головами тесно прижатые друг к другу, один головой на ССВ, другой - на ЮЮЗ, с руками на лобке. Скелет, лежавший в южн. части могилы, принадлежал мальчику в возрасте 13 лет, в сев. части - девочке 7-9 лет. Вдоль скелетов были положены копыта из мамонтового бивня: справа от мальчика - длиной 2,42 м, слева от девочки - длиной 1,66 м. При костяке мальчика были найдены также три

дротика и кинжал. В области его груди лежала крупная костяная скульптурная фигурка лошади, у лев. плечевой кости - массивная фигурка мамонта, у черепа и в области пояса - когти пещерного льва, у костей ног и прав. руки - два кремневых ножа. В погребении девочки найдены восемь дротиков и два кинжала, два так наз. "жезла" (выпрямители древков стрел), два стержня из бивня мамонта, один из которых был украшен точечным орнаментом. На руки обоих погребенных были надеты пластинчатые браслеты, на пальцы - перстни. Вдоль скелетов и на черепях были найдены 7500 бус из мамонтового бивня, расположение которых подтверждает описанную выше по материалам погребения 1 реконструкцию одежды, дополняя ее рядом деталей. Так, расшивка шапки мальчика была богаче, чем в погребении 1, а у девочки головной убор представлял собой, скорее всего, капюшон или капор. Имелась также налобная повязка. У мальчика пояс был густо расшит подвесками из песцовых клыков. Расположение бус в нижней части ног мальчика и девочки дает основание говорить об обуви типа унтов. Принадлежностью погребения мальчика являлась также бедренная кость взрослого человека с отбитыми эпифизами и сильно заполированной поверхностью. Полость ее была плотно набита порошком охры. У поверхности могилы мальчика и девочки были обнаружены плохо сохранившиеся остатки захоронения взрослого человека без головы.

Единая точка зрения на возраст стоянки отсутствует. Радиоуглеродный метод показал даты 14300 ± 570 (по костям из культ. слоя) и 15600 ± 600 (по ископаемой почве) лет назад. По мнению О.Н. Бадера, не согласившегося со столь поздней датировкой, стоянку следует относить ко времени не ранее верхневолжского интерстадиала калининского оледенения и не позднее молодого-шекснинского интергляциала. При учете одной из радиоуглеродных дат в 25500 ± 200 лет, полученной в Гронингенской лаборатории, наиболее предпочтительно относить стоянку к молодому-шекснинскому интергляциалу (или брянскому интерстадиалу). Как считал О.Н. Бадер, этому не противоречат ни состав фаунистических остатков, ни представления о характере флоры в окрестностях стоянки, ни характер орудий труда, которые оказываются наиболее близкими к находкам из верхнепалеолитических памятников костенковско-боршевского района на Дону. С этими последними стоянка Сунгирь объединяется в единую костенковско-сунгирскую культурную общность верхнего палеолита. Колл. в ВСМЗ.

Бадер О.Н. 1959; 1961а; 1961б; 1962; 1965а; 1965б; 1966; 1967; 1973; 1978; Бадер О.Н., Громов В.И., Сукачев В.Н. 1961; Цетлин С.М. 1965; Громов В.И. 1966а; 1966б; 1966в; 1966г; 1966д; Сукачев В.Н. 1966; Сукачев В.Н., Громов В.И., Бадер О.Н. 1966; Грехова Л.В. 1970. С. 19-21; Сунгирь: Антропологические исследования. 1984; Каверанева Е.Д. 1985; Арх. ИА: № 1642; № 1809; № 2009; № 2738; № 2983; № 3367; № 3560; № 3979; № 4201; №

5452; № 7023; № 7360; № 9498; № 11765; № 12243; № 13028; Отчет Н.О. Бадера за 1993 г.

574 (91) БОГОЛЮБОВО. ГОРОДИЩЕ 1 (БОГОЛЮБОВСКОЕ), 9-10, 12-13, 14-17 вв. Центр. часть пос., ок. 3,5 км к СВ от сев.-вост. окраины г. Владимир, лев. коренной берег р. Клязьма, ок. 2 км к ЗСЗ от устья р. Нерль Клязьминская. Площадка подчетырехугольной в плане формы размерами ок. 380×280 м была ограничена по периметру укрепленной линией, общая длина которой составляла свыше 900 м. В сев.-зап. части памятника сохранился небольшой (ок. 80 м) участок такой укрепленной линии, состоящий из вала выс. 2,5-5,0 м при ширине в основании 16-20 м и рва перед ним глуб. 3-4 м, шириной до 30 м, с крутизной переднего склона до 30° . Здесь в системе укреплений наблюдается разрыв шириной до 7 м - возможно, от древних ворот. Терр. памятника застроена, занята садом б. м-ря. Культ. слой прослежен и за пределами укрепленной линии, в районе ул. Северная. Исследовано (В. Доброхотов, 1850-е гг.; Н.Н. Воронин, 1934, 1938, 1954 гг.; В.П. Глазов, 1984 г.) свыше 600 кв. м. Культ. слой на терр. городища имеет мощность до 1,5-2,0 м, вне пределов укрепленной линии - 0,25-0,30 м. На терр. городища он сильно нарушен позднейшим строительством, а также при закладке сада. Керамика гончарная древнерусская, гл. обр. 12-13 вв., и позднесредневековая. Найдены многочисленные архитектурные детали,




Рис. 90. Реконструкция кивория, исследованного в Боголюбове

скульптурные изображения, относящиеся к каменным постройкам, стеклянные браслеты, различные бытовые предметы домонгольского времени и позднесредневековые. В небольшом количестве найдена лепная керамика мерянского типа, свидетельствующая о существовании на месте городища более раннего поселения 9-10 вв., возможно, также укрепленного. Исследованы

фундаменты белокаменного собора 12 в., переходов от собора к княжескому дворцу и в направлении крепостных стен, каменная вымостка двора княжеского дворца с водостоком, остатки восьмиколонного кивория. Прорезка вала показала, что насыпь его была сооружена из глины, без внутривальных деревянных конструкций, на погребенной почве. По гребню вала шла каменная стена, от которой сохранился фундамент из туфа на известковом растворе шириной 2,55 м при глуб. заложения 0,50 м. На южн. участке оборонительной линии зафиксированы остатки белокаменной башни. Возможно существование в укрепленной линии трех ворот, по которым проходили дороги на Владимир, Суздаль и Муром. В районе ул. Северная исследованы остатки стеклоделательной мастерской и полуземляночное жилище 12-13 вв. Древнерусский слой памятника связывается с остатками г. Боголюб, основанного ок. 1158 г. кн. Андреем Боголюбским. Это был княжеский город, загородная резиденция князя. В 12 - нач. 13 в. Б. играл значительную роль, являясь важнейшим после Владимира политическим центром Владимиро-Суздальского княжества. В 1238 г. Б. был разрушен и разграблен татарами-монголами. Сведения о существовании Б. как города в 14-15 вв. отсутствуют. Слои 16-17 вв. можно связывать с деятельностью существовавшего здесь м-ря и слобод при нем. Колл. в ГИМ и ВСМЗ.

Доброхотов В. 1852. С. 9-11; Успенская А.В., Фехнер М.В. 1956. С. 139; Сахаров А.М. 1959. С. 50,51; Воронин Н.Н. 1961. С. 201-261; 1965; Раппопорт П.А. 1961. С. 100,130,131; Арх. ИА: № 1002; № 12463.

575 (89). БОГОЛЮБОВО. ГОРОДИЩЕ 2 (СУНГИРЬСКОЕ, ДОБРОСЕЛЬСКОЕ, ГОРОДОК, ЧАША), 11-13 вв. Ок. 1 км к ЮЗ от юго-зап. окраины пос., 1,5 км к ЮВ от южн. окраины с. Сукромна, ок. 1,8 км к В от сев.-вост. окраины г. Владимир, лев. коренной берег р. Клязьма, к ЮЗ от устья руч. Сунгирь. Площадка овальная в плане, размерами 120x80 м, вытянута с СВ на ЮЗ, выс. над рекой ок. 40 м, окружена кольцевым валом выс. до 4,5 м при ширине в основании 10-12 м и ровом перед ним глуб. до 3 м, шириной 10-12 м. исследовано (Н.Н. Воронин и

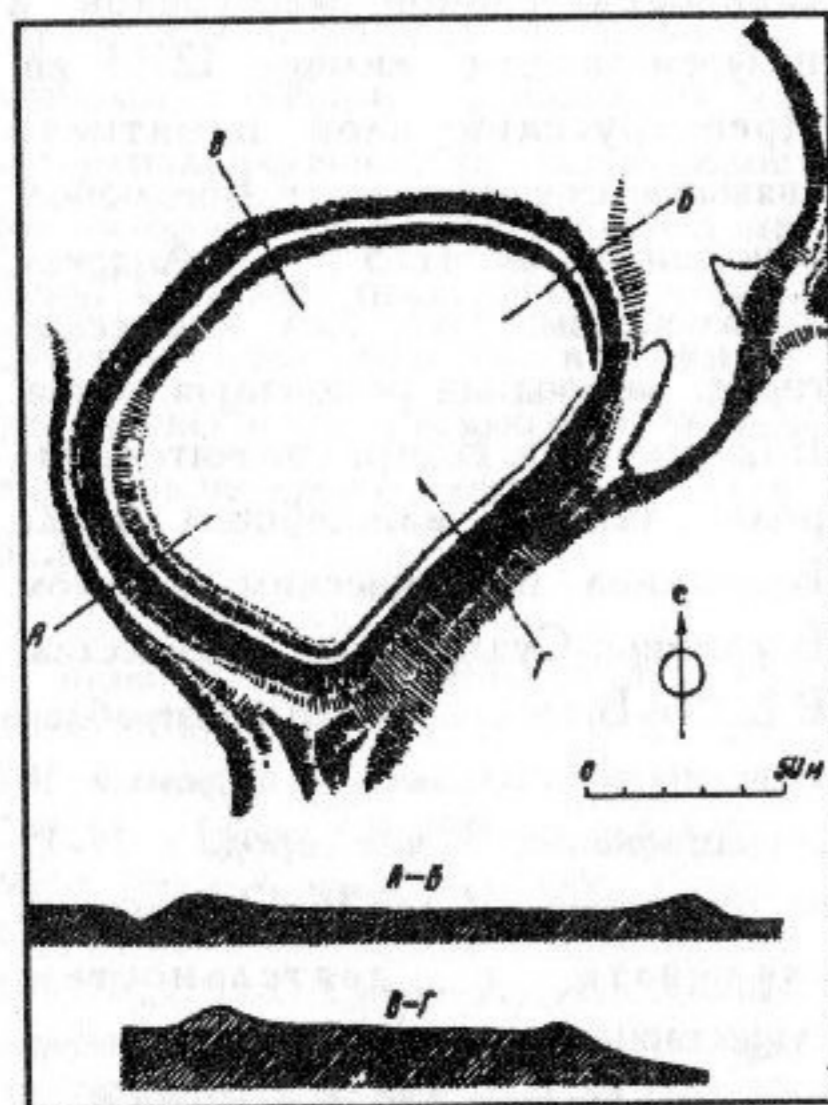


Рис. 91. План городища 2 близ пос. Боголюбovo

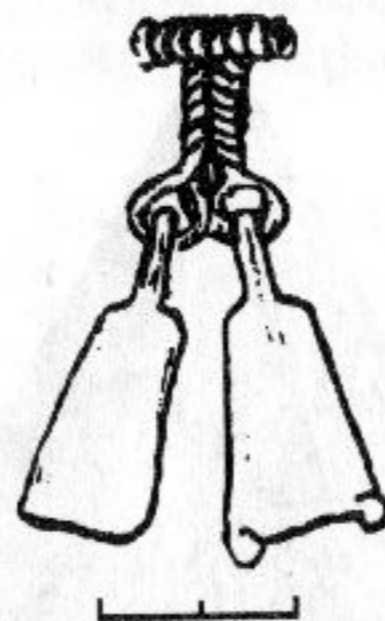


Рис. 92. Подвеска из раскопок городища 2 близ пос. Боголюбovo

П.А. Раппопорт, 1954 г.) ок. 85 кв. м. Культ. слой имеет мощность 0,3-0,7 м. Керамика лепная финно-угорская (мерянская) кон. 1-го - нач. 2-го тыс. н.э., лепная и гончарная древнерусская, костяные иглы и нож, шиферные и костяные пряслица, железное калачевидное кресало, бронзовая шумящая привеска, бусина синего стекла, саксонский денарий - монета сер. 11 в., использовавшаяся как привеска. Прорезка вала показала, что существующие ныне укрепления были сооружены не ранее 12 в. В основу вала были поставлены дубовые трехстенные срубы-городни, засыпанные землей. Находки мерянской и лепной древнерусской керамики следует связывать с культурными отложениями более раннего селища (см. № 576), на месте которого, занимая часть его площади, и возникло городище. Городище может интерпретироваться как феодальная усадьба или крепость, входившая в систему обороны Клязьминского левобережья. Наиболее вероятно, что

оно возникло в период княжения Андрея Боголюбского. Колл. в ГИМ и ВСМЗ.

Доброхотов В. 1852. С. 101-104; Тихоцрахов К.Н. 1867. С. 62; Макаренко Н.Е. 1908. С. 4; Воронин Н.Н. 1959. С. 76-80; Горюнова Е.И. 1961. С. 59,61,62; Раппопорт П.А. 1961. С. 14,15,106,107; Арх. ВСНРПМ: № 16791-16792; Арх. ИА: № 1002.

576 (90). БОГОЛЮБОВО. СЕЛИЩЕ СУНГИРЬСКОЕ, 8-11 вв. 1 км к ЮЗ от юго-зап. окраины пос., ок. 1,5 км к ЮВ от южн. окраины с. Сукромна, ок. 1,8 км к В от сев.-вост. окраины г. Владимир, лев. коренной берег р. Клязьма, к ЮЗ от устья руч. Сунгирь, терр. городища 2 (см. № 575) и к СЗ от него. Размеры не определены, выс. над рекой ок. 40 м. Культ. слой под валом городища достигает мощности 0,7 м. Керамика лепная финно-угорская (мерянская), лепная и раннегончарная древнерусская. Мерянская керамика принадлежит грубым лепным сосудам с примесями шамота в глиняном тесте, с шероховатой поверхностью, как правило, без орнамента, иногда с оттисками гребенчатого штампа под шейкой. Форма сосудов - относительно высокий горшок близкой к баночной формы с чуть расширяющимися стенками и приземистые мискообразные, хорошо профилированные сосуды.

Воронин Н.Н. 1959. С. 76-80; Горюнова Е.И. 1961. С. 59,61,62; Арх. ИА: № 1002.

577 (39). БОРЩЕВКА. СЕЛИЩЕ, 11-13 вв. Южн. окраина д., 2 км к СВ от с. Погост-Быково, левобережье р. Подыкса (лев. приток р. Нерль Клязьминская), ок. 3 км к ЮВ от русла. Размеры 60x50 м. Поверхность памятника распадается под огороды. Керамика гончарная древнерусская с линейным и волнистым орнаментом, гл. обр. 12-13 вв.

Арх. ИА: № 7233; № 7689.

578 (85). БРУТОВО. КУРГАННЫЙ МОГИЛЬНИК ПАНКИ. 4 км к Ю от ц. с., близ дороги в пос. Садовый, водораздельная возвышенность между р. Рпень и Нерль (лев. притоки р. Клязьма), на поле. Две насыпи выс. 1,96 и 2,0 м, диам. 18 и 20 м, с кольцевыми ровиками у основания. Курганы повреждены неглубокими грабительскими ямами. По внешним признакам могильник может быть отнесен к древнерусским домонгольского времени.

Арх. ВСНРПМ: № 16791-16792.

579 (75). ВАСИЛЬКОВО. ГОРОДИЩЕ, р.ж.в., 10-13 (?) вв. 0,15 км к СВ от сев. окраины с., мыс прав. коренного берега р. Нерль Клязьминская при схождении двух оврагов, 0,3 км от русла. Площадка овальной в плане формы, размерами 40x35 м, возвышается над поймой на 10-14 м. С напольной сев.-зап. стороны сохранились вал выс. 1,0-1,5 м при ширине в основании 8 м и ров глуб. 1

м при ширине 2-4 м. В средней части системы укреплений - перемычка въезда шириной 3-4 м. Поверхность площадки нарушена старыми ямами. Исследовано (Н.А. Щелокова, 1974 г.; Т.Ф. Мухина, 1980 г.) ок. 400 кв. м. Культ. слой имеет толщину 0,2-0,3 м, у валов - до 0,5 м. Для нижних горизонтов культ. слоя характерна лепная керамика с сетчатыми отпечатками на внешней поверхности, дьяковской к-ры. Здесь найдены также кремневый наконечник стрелы и обломки глиняного грузила. В верхних горизонтах слоя, кроме описанной выше дьяковской керамики, обнаружены обломки лепной и гончарной древнерусской посуды и другие предметы 10-12 вв. - хрустальная многогранная и глазчатая бусины, шиферное пряслице и др. По мнению А.Е. Леонтьева, они могли попасть сюда случайно, с соседнего селища (см. № 580). Разрез вала показал, что укрепления были сооружены в р.ж.в. и в последующее время не подновлялись. Колл. в ВСМЗ.

Уваров А.С. 1871. С. 672, 673; Лапишин В.А., Мухина Т.Ф. 1988; Арх. ИА: № 4113; № 5523; № 12363; № 14624.

580 (76). ВАСИЛЬКОВО. СЕЛИЩЕ, 10-13 вв. 0,3 км к В от с., 2 км к ЮЗ от с. Мордыш, прав. берег р. Нерль Клязьминская, 0,2 км к ЮВ от городища (см. № 579). Размеры 300х200 м. Терр. памятника распаивается. Исследовано (Т.Ф. Яковлева, 1977, 1978 гг.) 220 кв. м. Культ. слой - серая гумусированная

супесь толщиной до 0,5 м. Керамика лепная и гончарная древнерусская, железные ножи, шило, рыболовный крючок, обломок проушного топора, бронзовые крестик, височное кольцо с заходящими концами, костяные проколки, шиферное пряслице. Выявлены остатки полуземляночной постройки размерами 4х4 м. Колл. в ВСМЗ.

Лапишин В.А., Мухина Т.Ф. 1988; Арх. ИА: № 4113; № 6775; № 8525.

581 (74). ВАСИЛЬКОВО. КУРГАННЫЙ МОГИЛЬНИК, 10-13 вв. 0,5 км к С от ц. с., рядом с кладбищем, прав. берег р. Нерль Клязьминская. Состоял из трех групп, насчитывавших более 300 курганов; сохранились 30 насыпей выс. 0,3-0,6 м, диам. 4-6 м, с кольцевыми ровиками у основания, 14 из которых имеют следы старых раскопок "колодцем". Исследовано (К.Н. Тихонравов, 1852 г.; А.Ф. Дубынин, 1927 г.; В.П. Глазов, 1968 г.) ок. 300 курганов с трупоположениями и трупосожжениями. Преобладали захоронения, совершенные по обряду трупосожжения. Остатки кремации помещались на горизонте или в насыпи вместе с остатками погребального костра. В некоторых курганах выявлено по два трупосожжения, располагающихся в два яруса. Иногда захоронения остатков кремаций перекрывались трупоположениями. В отдельных курганах, наряду с человеческими, встречены пережженные кости лошади и других

животных. Сопровождающие находки чаще всего лежали в слое жженных костей и угля. Некоторые найденные предметы несут следы воздействия огня, но большинство вещей помещалось в могилы после кремации. Погребения по обряду трупоположения помещались в неглубоких подкурганых ямах, имели зап. (в одном случае - сев.) ориентировку. В нескольких случаях погребенные находились в дубовых гробах. Отмечены захоронения с конем. Среди находок в женских погребениях - разнообразные височные кольца: бронзовые трехбусинные и однобусинные, перстнеобразные, золотое проволоочное с красной пастовой бусиной. Ожерелья, найденные в могилах, состояли из разноцветных стеклянных и сердоликовых бус, бронзовых подвесок с различными узорами, бубенчиков, лунниц, крестиков, подвесок из монет, имевших приклепанные ушки или отверстия для крепления. Одна монета найдена возле руки погребенного. Монеты - арабские, византийские, западноевропейские 10 - нач. 11 в. Найдены шейные гривны - бронзовая витая и узорчатая плетеная из серебряной проволоки. Среди браслетов есть разноцветные стеклянные, бронзовые проволоочные с разомкнутыми и закрученными концами, гладкие, витые из бронзы и серебра. Разнообразны перстни - пластинчатые, проволоочные, широкосрединные завязанные, щитковые. Среди находок есть скорлупообразные фибулы скандинавского типа, серебряная

цепочка, костяные гребни, поделки из янтаря. В мужских погребениях обнаружены детали поясного набора и оружие. Один кожаный пояс украшали 69 бронзовых бляшек, второй - 62 бляшки с изображениями голов животных. Часты находки топоров, несколько реже встречались наконечники копий, стрел и предметы конского снаряжения: удила, стремяна, пряжки. Из орудий труда и бытовых предметов встречены серпы, сошник, ножницы, рыболовные крючки, ключи. Найдены весовые гири и весы с коромыслом. Находки глиняной льячки с железной ручкой, тиглей и бронзовых слитков говорят о наличии среди погребенных мастеров-ювелиров. Ножи встречались и в мужских, и в женских захоронениях. На груди одного из погребенных сохранилась часть ворота одежды из золотистой паволоки, отороченной узким позументом на берестяной подкладке. В некоторых погребениях по обряду трупосожжения найдены ритуальные предметы - глиняные кольца и изображения звериных (медведя или бобра) лап, в одном кургане - пять изображений змеек, вырезанных из тонкого листового железа. Могильник датирован 10-12 вв. Колл. в ГИМ и ВСМЗ.

Тихонравов К.Н. 1867. С. 139-147; Уваров А.С. 1871. С. 672-847; Спицын А.А. 19056. С. 91, 92; Успенская А.В., Фехнер М.В. 1956. С. 227. № 898; Арх. ИА: № 4113.

582 (16). ВЕСЬ. СЕЛИЩЕ 1, 10-13 вв. 0,3 км к СЗ от зап. окраины с., прав. берег р. Ирмес (прав. приток

р. Нерль Клязьминская) близ устья р. Кестра. Размеры 150x100 м. Исследовано (Н.Н. Мошенина, 1986, 1989, 1991 гг.) более 400 кв. м. Культ. слой имеет толщину 0,15-0,25 м, местами - до 0,60 м. Среди находок - керамика лепная, мерянского типа, гончарная древнерусская, железные ножи, иглы, шилья, части замков разных конструкций, ключи к ним, подвеска в форме "молоточка Тора", бронзовые височные кольца (трехбусинные с зернью, браслетообразные, перстнеобразные), привески в виде бубенчиков, лапок, лунниц, из раковин-каури, разнообразные бусы (полихромные, глазчатые, "лимонки", золото- и серебростеклянные), костяные проколки, иглы, пуговицы, копоушки, односторонние гребни, каменные оселки, шиферные пряслица, кусочки янтаря. Исследованы остатки наземных построек, развалы печей-каменок, глинобитные печи. Колл. в ВСМЗ.

Успенская А.В., Фехнер М.В. 1956. С. 162. № 121; Арх. ИА: № 4113; № 11963; № 14578; № 11984.

583 (17). ВЕСЬ. СЕЛИЩЕ 2, 10-13 вв. 0,2 км к СЗ от зап. окраины с., прав. берег р. Ирмес (прав. приток р. Нерль Клязьминская), 100 м ниже устья р. Кестра. Размеры ок. 150x120 м. Терр. памятника ранее распаивалась, нарушена карьером. Культ. слой - серая супесь толщиной до 0,5 м. Керамика лепная мерянская и гончарная древнерусская, кости животных, куски железной руды и

шлаки.

Арх. ВСНРПМ: № 16791-16792.

584 (18). ВЕСЬ. СЕЛИЩЕ 3, 11-13 вв. Тер. с., близ ц., прав. берег р. Ирмес (прав. приток р. Нерль Клязьминская). Размеры ок. 350x100 м. Терр. памятника застроена, распаивается под огороды. Культ. слой имеет мощность 0,6-1,1 м. Керамика гончарная древнерусская.

Арх. ВСНРПМ: № 16791-16792; Арх. ИА: Отчет А.Е. Леонтьева за 1991 г.

585 (19). ВЕСЬ. СЕЛИЩЕ 4, 10-13, 14-17 вв. 0,8 км к СВ от сев.-вост. окраины с., прав. берег р. Ирмес (прав. приток р. Нерль Клязьминская), 0,2 км от русла. Размеры ок. 180x100 м. Частично распаивается под огороды, нарушено постройками. Культ. слой - темно-серая гумусированная супесь мощностью до 0,6 м. Керамика лепная, мерянского типа, гончарная древнерусская, а также позднесредневековая, преимущественно 14-15 вв.

Арх. ВСНРПМ: № 16791-16792; Арх. ИА: Отчет А.Е. Леонтьева за 1991 г.

586 (71). ВОСКРЕСЕНСКАЯ СЛОБОДКА. СТОЯНКА (СТАРИЦА 3), неолит. 3 км к ЮВ от с., дюнообразное всхолмление южн. берега левобережной старицы р. Нерль Клязьминская. Всхолмление протянулось вдоль старицы, выс. над уровнем воды 4 м, занято редкослесьем.

Площадь стоянки ок. 4000 кв. м. На глуб. 0,5-0,8 м от современной поверхности, под слоем наносного песка без находок, выявлен культ. слой толщиной 0,7-0,8 м, разделяющийся на три стратиграфических горизонта. В двух верхних горизонтах (светло-серая и темная супесь с включениями угля) обнаружены обломки лепной посуды с ямочно-гребенчатой орнаментацией, льяловской к-ры, кремневые наконечник стрелы листовидной формы и отщепы. В нижнем горизонте (плотная серая супесь толщиной 0,3-0,4 м) найдены обломки такой же посуды, а также лепной керамики с накольчато-гребенчатой орнаментацией, раннеолитической верхневолжской к-ры, кремневые резец на конце сломанной пластины, обломок проколки, отщепы и пластины.

Глазов В.П. 1981. С. 47; Арх. ИА: № 8066.

587 (72). ВОСКРЕСЕНСКАЯ СЛОБОДКА. ПОСЕЛЕНИЕ 1 (СТАРИЦА 1), эпоха бронзы. 3,5 км к ЮВ от с., дюнообразное всхолмление южн. берега левобережной старицы р. Нерль Клязьминская. Протянулось вдоль берега старицы, размеры его ок. 105x20-25 м, выс. над уровнем старицы 3-4 м. Терр. всхолмления поросла молодым лесом. Площадь поселения ок. 2000 кв. м. Культ. слой - гумусированный песок черного цвета толщиной до 0,5 м с включениями угля и золы. Керамика лепная, с примесью шамота в глиняном

тесте, с орнаментом из ямчатых вдавлений неправильной формы и нарезок, предположительно поздняяковской к-ры, кремневые отщепы.

Глазов В.П. 1981. С. 47; Арх. ИА: № 8066.

588 (73). ВОСКРЕСЕНСКАЯ СЛОБОДКА. ПОСЕЛЕНИЕ 2 (СТАРИЦА 2), эпоха бронзы. 3,4 км к ЮВ от с., южн. берег левобережной старицы р. Нерль Клязьминская, 0,17 км к В от стоянки (см. № 586). Протянулось узкой полосой вдоль берега старицы, площадь ок. 500 кв. м, выс. над уровнем воды в старице 2,0-2,5 м. Культ. слой - сильно гумусированная супесь мощностью до 0,6 м с включениями угля. Керамика лепная, с примесью шамота в глиняном тесте, без орнамента, предположительно эпохи бронзы, кремневые отщепы.

Глазов В.П. 1981. С. 47; Арх. ИА: № 8066.

589 (46). ГНЕЗДИЛОВО. СЕЛИЩЕ 1, 11-13 вв. Юго-зап. окраина с., 100 м к З от комплекса церквей, лев. берег р. Мжара (прав. приток р. Каменка, прав. притока р. Нерль Клязьминская). Площадь ок. 1,5 га. Терр. памятника застроена, распаивается под огороды. Культ. слой имеет мощность 0,45-0,80 м. Керамика гончарная древнерусская.

Арх. ВСНРПМ: № 16791-16792; Арх.

590 (49). ГНЕЗДИЛОВО. СЕЛИЩЕ 2, 10-13 вв. 1,5 км к СВ от с., лев. берег р. Мжара (прав. приток р. Каменка, прав. притока р. Нерль Клязьминская). Площадь ок. 7 га, выс. над поймой 3 м. Терр. памятника распаивается. Исследовано (В.А. Лапшин, 1978, 1980-1985 гг.) более 400 кв. м. Культ. слой имеет толщину до 0,4 м. Керамика лепная, мерянского типа, лепная и гончарная древнерусская, преимущественно 10-12 вв. Среди других находок - железные калачевидное кресало, рыболовные крючки, фитильная трубочка, замки, ключи, шилья, наконечник остроги, костяные проколки и гребни, глиняные и шиферные прислица, бронзовые крестопрорезной бубенчик, браслетообразное височное кольцо, коромысло весов, подвеска из дирхема чекана 775-785 гг. и др. Выявлены остатки наземных построек, возможно, с обмазанными глиной стенами, развалы печей-каменок, хозяйственные ямы, столбовые ямы от оград. Колл. в ВСМЗ.

Лапшин В.А. 1980; 1981; 1983; 1984; Арх. ИА: № 7233; № 7690; № 9193; № 9468; № 10059; № 10771; № 111966; № 11963; № 12076.

591 (47). ГНЕЗДИЛОВО. СЕЛИЩЕ 3, 11-13 вв. Южн. окраина с., 0,17 км к ЮВ от комплекса церквей, прав. берег р. Мжара (прав. приток р. Каменка, прав. притока р. Нерль Клязьминская). Протянулось

вдоль берега, размеры ок. 180x110 м. Терр. памятника распаивается под огороды. Культ. слой имеет толщину 0,3-0,4 м, нарушен распашкой. Керамика гончарная древнерусская.

Арх. ВСНРПМ: № 16791-16792.

592 (48). ГНЕЗДИЛОВО. СЕЛИЩЕ 4, 10-13 вв. 1 км к СЗ от с., прав. берег р. Мжара (прав. приток р. Каменка, прав. притока р. Нерль Клязьминская). Протянулось вдоль берега, размеры ок. 220x80 м, выс. над рекой 6 м. Терр. памятника распаивается. Культ. слой имеет мощность до 0,6 м, в верхних горизонтах нарушен распашкой. Керамика лепная, мерянского типа, и гончарная древнерусская.

Арх. ВСНРПМ: № 16791-16792.

593 (86). ГОРИЦЫ. ГОРОДИЩЕ, р.ж.в., 2-я пол. 1-го тыс. н.э. 0,3 км к Ю от с., мыс лев. коренного берега р. Рпень (лев. приток р. Клязьма) между двумя оврагами. Площадка трапециевидная в плане, размерами 60x30-40 м, протянулась с З на В, возвышается над поймой на 20-22 м, с напольной вост. стороны - сопковидный вал выс. до 7 м, длиной 24 м и сильно размытый ров перед ним глуб. до 4 м. Верхняя часть склона мыса эскарпирована. Площадка задернована, в южн. части поросла кустарником, местами нарушена ямами и траншеями. Культ. слой имеет мощность 0,4-0,6 м. Керамика лепная,

с сетчатыми отпечатками на внешней поверхности и гладкостенная, дьяковской к-ры, и, возможно, мерянская. В рекогносцировочной траншее, заложенной А.Е. Леонтьевым в 1989 г., культ. слой не обнаружен. Установлено, что у южн. склона вала культурные отложения залегают над основанием насыпи и содержат обломки сетчатой керамики.

Тихонравов К.Н. 1867. С. 61; Арх. ИА: № 4113; № 14624.

594 (87). ГОРИЦЫ. КУРГАННЫЙ МОГИЛЬНИК. По данным 1920-х гг., расположен к Ю от с., в 1 км к В от д. Зелени, на лев. берегу р. Рпень (лев. приток р. Клязьма), в уроч. Могилки на Бродовой горе. Насчитывал 36 насыпей выс. до 0,65 м, диам. 3-4 м.

Материалы ВСМЗ.

595 (3). ГРИГОРЕВО. ГОРОДИЩЕ КРУЧА, 11-13 вв. 1,5 км к ЮЗ от д., лев. берег р. Нерль Клязьминская, уроч. Круча. Площадка округлая в плане, диам. ок. 100 м, возвышается над рекой на 7-8 м, по периметру - кольцевой вал выс. до 2,5 м при ширине в основании 12-14 м и полукольцевой ров с напольной сев. стороны глуб. 2-6 м. С сев. стороны в системе укреплений прослежен разрыв - вероятно, въезд на городище шириной 6-10 м. Культ. слой имеет мощность 0,6-0,7 м. Керамика гончарная древнерусская.

Арх. ИА: № 4113.

596 (1). ГРИГОРЕВО. СЕЛИЩЕ 1, 11-13 вв. 0,8 км к ЮЗ от д., мыс лев. берега р. Нерль Клязьминская при вхождении в ее долину безымянного руч. Протянулось вдоль берега руч., размеры ок. 170x40 м, выс. над рекой 9-12 м. Терр. памятника распаивается. Культ. слой - черный гумусированный песок толщиной до 0,5 м. Керамика гончарная древнерусская, преимущественно 12-13 вв.

Арх. ИА: № 1686.

597 (4). ГРИГОРЕВО. СЕЛИЩЕ 2 (КРУЧА), 11-13, 14-17 вв. 2 км к ЮЗ от д., лев. берег р. Нерль Клязьминская, уроч. Круча. Площадь ок. 2000 кв. м. Терр. памятника распаивается. Культ. слой имеет мощность до 0,75 м, нарушен распашкой до глуб. 0,3 м. Керамика гончарная древнерусская с линейным и волнистым орнаментом, а также позднесредневековая.

Успенская А.В., Фехнер М.В. 1956. С. 162. № 124; Арх. ИА: № 4113.

598 (2). ГРИГОРЕВО. КУРГАН. 0,4 км к В от д., лев. берег р. Нерль Клязьминская. Насыпь выс. 1,1 м, диам. 8 м повреждена кладонисательской ямой.

Арх. ИА: № 4113.

599 (41). ГРИГОРОВО. СЕЛИЩЕ, 11-13 вв. По данным 1920-х гг., расположено на расстоянии ок. 1 км к СЗ от д., в 0,5 км к ЮЗ от б. с. Ивановское-Шуйское, на лев. берегу р. Тумка, лев. притока р. Уршма (лев. приток р. Каменка, прав. притока р. Нерль Клязьминская), в уроч. Соборное польще. Размеры и толщина культ. слоя не определены. Найдены обломки гончарных древнерусских сосудов, железные ножи, шиферное пряслище.

Успенская А.В., Фехнер М.В. 1956. С. 162. № 123; Арх. ВСМЗ: № 16.

600 (70). ЗАПОЛИЦЫ. СЕЛИЩЕ, 11-13 вв. Вост. окраина с., прав. коренной берег р. Нерль Клязьминская. Протянулось вдоль края берега, размеры ок. 400x150 м, выс. над рекой 2 м. Сев. прибрежная часть памятника подмывается рекой. Культ. слой - черный гумусированный песок толщиной до 0,4 м. Керамика гончарная

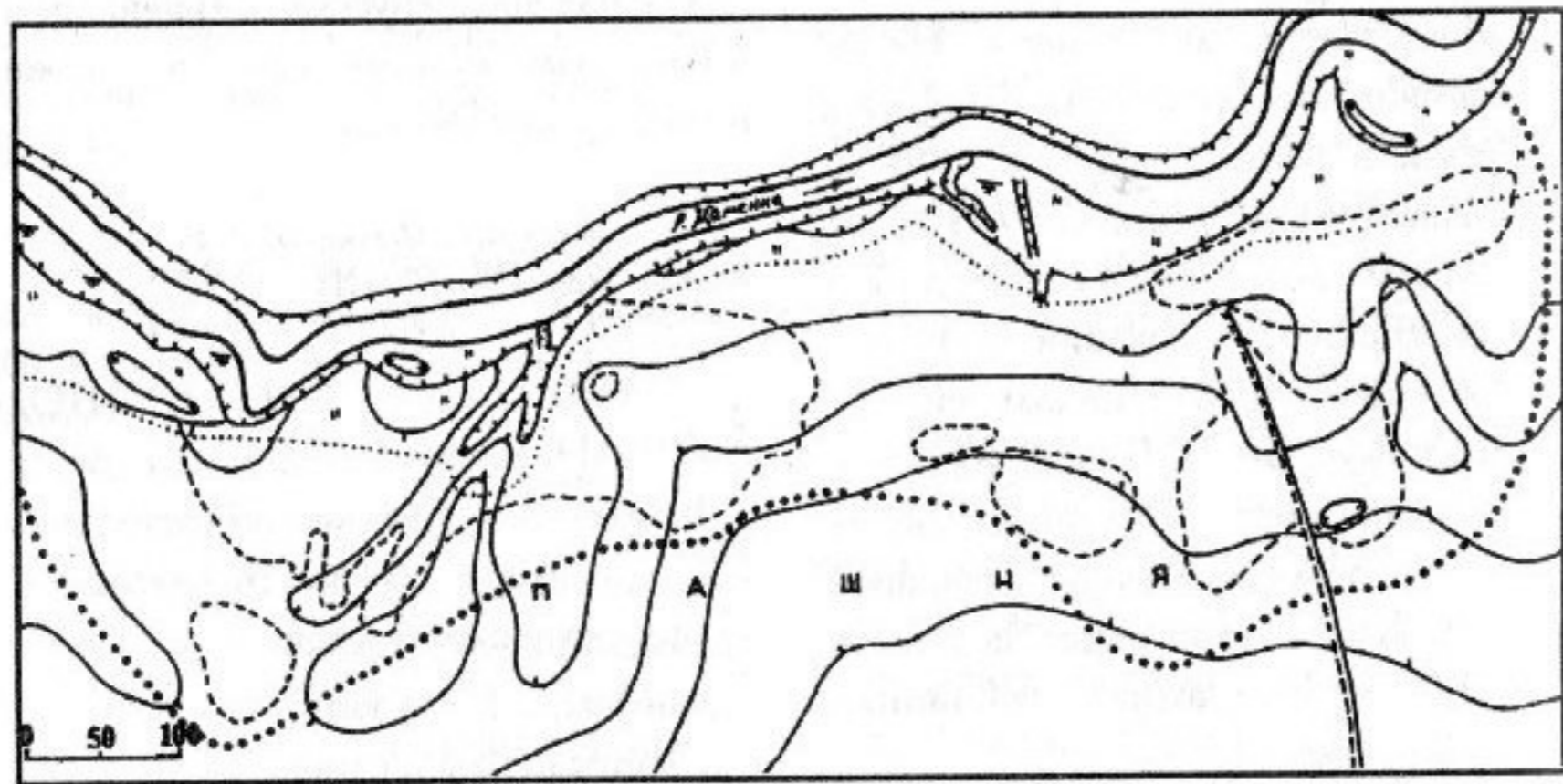


Рис. 93. План селища 1 у с. Кибол

древнерусская, преимущественно 12-13 вв.

Арх. ИА: № 1636.

601 (94). ЗЛОБИНО. КУРГАННЫЙ МОГИЛЬНИК. 3 км к СЗ от д., левобережье руч. Унтвар, лев. притока р. Ущерка (прав. приток р. Клязьма), в смешанном лесу. 21 насыпь выс. 0,8-1,5 м, диам. 5-12 м, с кольцевыми ровиками у основания. По внешним признакам может быть отнесен к древнерусским домонгольского времени.

Арх. ВСНРПМ: № 16791-16792.

602 (55). КИБОЛ. СЕЛИЩЕ 1, 2-я пол. 1-го тыс. н.э. 0,75 км к ВЮВ от с., склон противоположного от него прав. берега р. Каменка (прав. приток р. Нерль Клязьминская). Площадь ок. 5 га. Терр. памятника распаивается. Культ. слой толщиной в среднем до 0,25 м образует отдельные

массивы, разделенные участками без культурных отложений. Исследовано (В.А. Лапшин, 1990г.) более 100 кв. м. Керамика лепная неорнаментированная, мерянского типа, бронзовая застежка-сюльгама, железные предметы, отнесенные к 7-9 вв.

Арх. ИА: № 8066; № 12858; № 14820; Отчет В.А. Лапшина за 1990 г.

603 (54). КИБОЛ. СЕЛИЩЕ 2, 11-13 вв. 0,5 км к Ю от с., противоположный от него прав. берег р. Каменка (прав. приток р. Нерль Клязьминская). Размеры ок. 150x130 м, выс. над рекой 5-6 м. Терр. памятника длительное время распаивалась. Культ. слой - черный гумусированный суглинок мощностью 0,70-0,75 м. Керамика гончарная древнерусская.

Арх. ИА: № 8066.

604 (53). КИБОЛ. СЕЛИЩЕ 3, 2-я пол. 1-го тыс. н.э. 0,7 км к Ю от с., противоположный от него прав. берег р. Каменка (прав. приток р. Нерль Клязьминская), 50 м к Ю от селища 2 (см. № 603). Протянулось с З на В, размеры ок. 180x80 м, выс. над рекой 4-5 м. Терр. памятника распаивается. Культ. слой - черный гумусированный суглинок толщиной 0,25-0,50 м, нарушенный распахкой до глуб. 0,25 м. Керамика лепная неорнаментированная, мерянского типа, предположительно датированная 8-10 вв.

Арх. ИА: № 8066.

605 (52). КИБОЛ. СЕЛИЩЕ 4, р.ж.в. 0,8 км к ЮЗ от с., противоположный от него прав. берег р. Каменка (прав. приток р. Нерль Клязьминская), к З от селища 3 (см. № 604). Протянулось вдоль берега, размеры ок. 150x80 м, выс. над рекой 5-6 м. Тер. памятника распаивается. Культ. слой - темный гумусированный суглинок толщиной 0,35-0,40 м, сильно нарушенный распахкой. Керамика лепная, с сетчатыми отпечатками на внешней поверхности, дьяковской к-ры.

Арх. ИА: № 8066.

606 (63). КИДЕКША. ГОРОДИЩЕ, р.ж.в., 2-я пол. 1-го тыс. н.э., 11-13, 14-17 вв. Вост. окраина с., прав. коренной берег р. Нерль

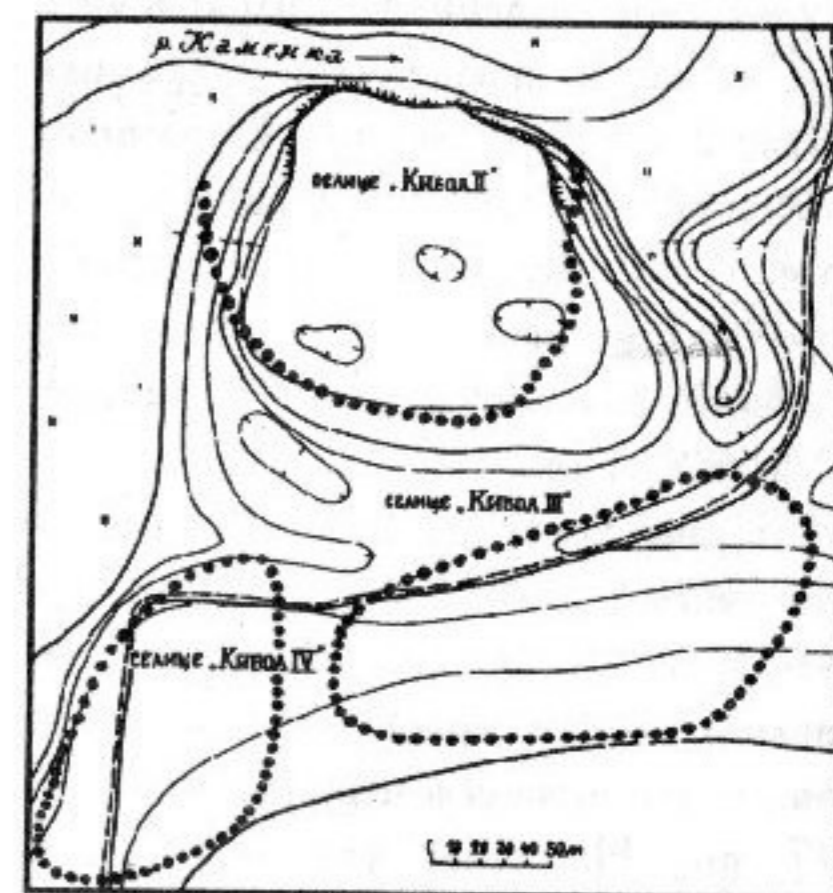


Рис. 94. План селищ 2-4 у с. Кибол

Клязьминская при вхождении в ее долину р. Каменка, лев. берег последней. Площадка округлая в плане, размерами ок. 320x220 м, выс. над рекой до 30 м, с В местами нарушена промоинами. С Ю, З и С сохранились остатки вала выс. до 5 м и сильно заплывшего рва перед ним, концами упирающегося в береговой обрыв. На терр. городища находится белокаменная ц. Бориса и Глеба, построенная по приказу кн. Юрия Долгорукого в 1152 г. - один из выдающихся памятников Владимиро-Суздальского зодчества. Исследовано (А.С. Уваров, 1851 г.; А.Д. Варганов, 1933, 1945, 1948 г.; Н.Н. Воронин, 1935 г.; В.В. Седов, 1959 г.; Т.А. Чукова, 1985-1988 гг.) свыше 700 кв. м. Культ. слой мощностью 0,2-0,8 м на большей части площадки нарушен и перемешан позднейшими хозяйственными работами. Участки непо потревоженного культ. слоя сохранились только в юго-вост. части памятника. Керамика лепная, с сетчатыми отпечатками на внешней поверхности, дьяковской к-ры, лепная гладкостенная, предположительно поздних этапов развития дьяковской к-ры, и мерянская, 2-й пол. 1-го - нач. 2-го тыс. н.э., гончарная древнерусская с линейным и волнистым орнаментом, датированная 11-13 вв., гончарная поздне-средневековая, в т.ч. красноглиняная 14-15 вв., белоглиняная и чернолощеная 16-17 вв. Найдены также обломки стеклянных браслетов, железные ножи и другие предметы, характерные для древнерусских и поздне-средневековых

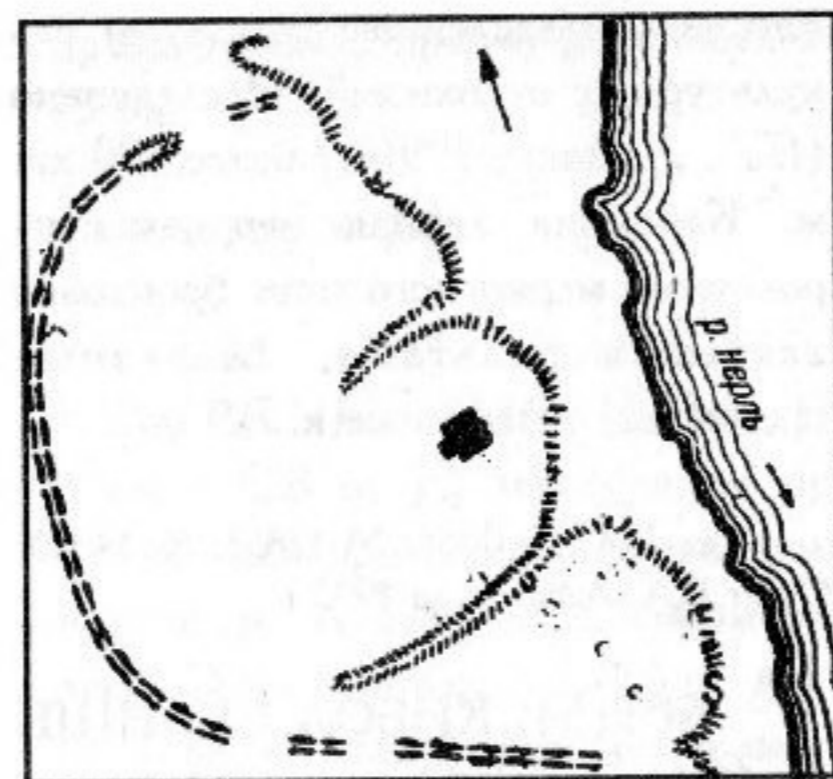


Рис. 95. План городища в с. Кидекша

памятников. Большой интерес представляют обломки плинфы нач. 12 в., цемьянки и фрагменты настенной росписи того же времени, найденные близ стен ц. Бориса и Глеба. Эти находки позволяют предполагать, что на месте этой ц. еще в нач. 12 в., вероятно во время правления Владимира Мономаха, существовал кирпичный храм, расписанный фресками. Установлено, что ц. Бориса и Глеба как придворный храм имела переход, связывавший ее с деревянным княжеским дворцом. Прорезка вала в зап. части городища показала, что он был насыпан не ранее сер. 12 в. с использованием уже отложившегося здесь культ. слоя с керамикой 11-12 вв. Древнерусское поселение возникло не ранее 11 в. на месте раннего мерянского поселения и еще более раннего поселения дьяковской к-ры, которое, возможно, было укрепленным, но имело значительно меньшую площадь, чем древнерусское. Вероятно, уже в нач. 12 в., при Владимире Мономахе, здесь

находилась княжеская резиденция, с чем можно связывать постройку кирпичного (из плинфы) храма. При Юрии Долгоруком были возведены укрепления, остатки которых сохранились до наших дней, и построен храм Бориса и Глеба, в дальнейшем неоднократно перестраивавшийся. Кидекша, вероятно, была разорена, как и Суздаль, татаро-монголами в 1238 г. В позднем средневековье здесь находился м-рь. Основные колл. в ВСМЗ.

Варганов А.Д. 1944; 1978; Успенская А.В., Фехнер М.В. 1956. С. 162. № 121а; Воронин Н.Н. 1961; Седов В.В. 1961б; Чукова Т.А. 1991; Арх. ИА: № 1893; № 11196; № 11962; № 13381; № 13382.

607 (15). КИСТЫШ. СЕЛИЩЕ, 2-я пол. 1-го тыс. н.э. 2 км к СВ от с., прав. берег р. Кестра,

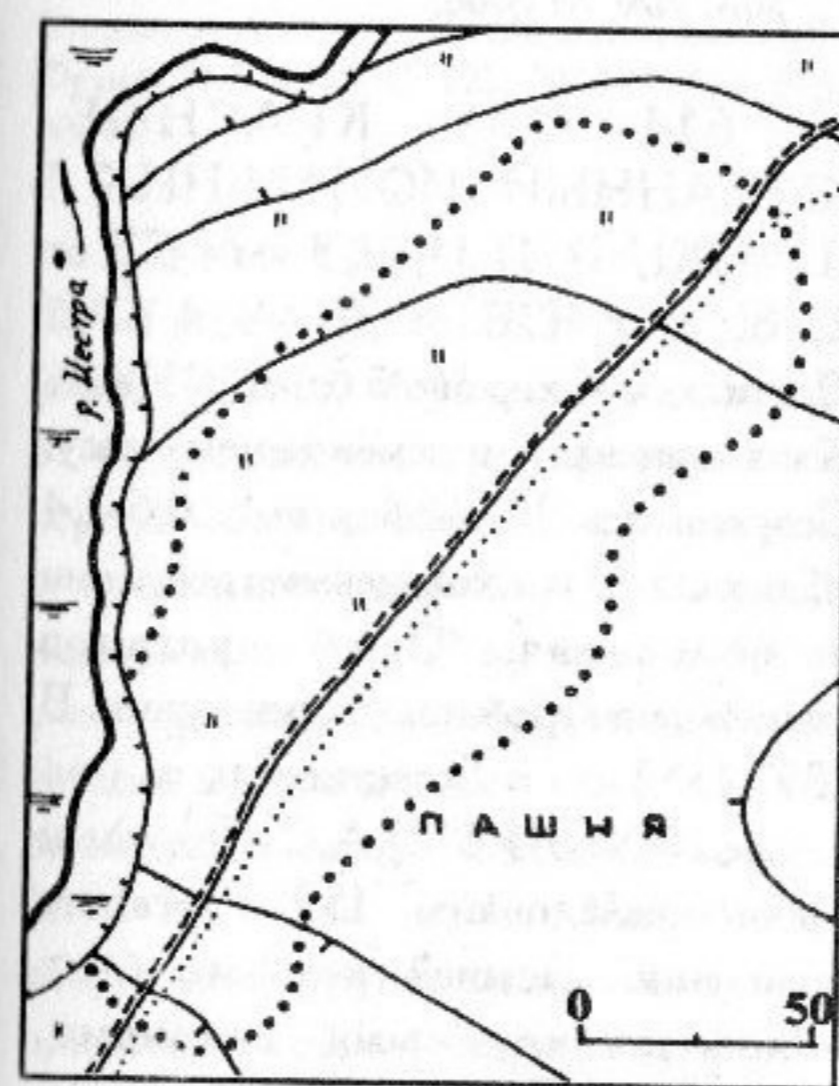


Рис. 96. План селища у с. Кистыш

прав. притока р. Ирмес (прав. приток р. Нерль Клязьминская). Размеры ок. 220x70-100 м. Большая часть терр. памятника распаивается. Культ. слой - темная гумусированная супесь толщиной 0,25 м, сильно нарушенная распашкой. Керамика лепная неорнаментированная, мерянского типа.

Арх. ИА: № 14624.

608 (44). КРАПИВЬЕ. СЕЛИЩЕ 1, 11-13 вв. 0,25 км к С от с., берег правобережной старицы р. Каменка (прав. приток р. Нерль Клязьминская). Протянулось вдоль берега с СЗ на ЮВ, размеры ок. 250x80 м, выс. над рекой 5-6 м. Культ. слой - черный гумусированный суглинок толщиной 0,25-0,40 м. Керамика гончарная древнерусская.

Арх. ИА: № 8066.

609 (45). КРАПИВЬЕ. СЕЛИЩЕ 2, 11-13 вв. 0,2 км к СВ от с., прав. берег р. Каменка (прав. приток р. Нерль Клязьминская), 100 м к В от селища 1 (см. № 608). Площадь ок. 1 га, выс. над рекой 4-5 м. Культ. слой - черный гумусированный суглинок толщиной 0,3-0,4 м. Керамика гончарная древнерусская.

Арх. ИА: № 8066.

610 (29). КРАСНОЕ. ГОРОДИЩЕ, р.ж.в. 0,45 км к СЗ от с., мыс прав. берега р. Нерль

Клязьминская между двумя оврагами. Площадка подпрямоугольная в плане, площадью ок. 2000 кв. м, выс. над поймой 6 м, с напольной зап. стороны - частично запаханый ров глуб. до 0,6 м, шириной 4 м. Вал не сохранился. Поверхность памятника частично распаивается, нарушена старыми ямами. Культ. слой - темно-серая гумусированная супесь толщиной 0,35-0,40 м с включениями обожженных камней. Керамика лепная, с сетчатыми отпечатками на внешней поверхности, дьяковской к-ры.

Арх. ИА: № 8066.

611 (30). КРАСНОЕ. СЕЛИЩЕ 1, 10-13 вв. У сев.-вост. окраины с., прав. берег р. Нерль Клязьминская. Протянулось с С на Ю, размеры ок. 350х80 м, выс. над рекой 6-10 м. Терр. памятника распаивается. Культ. слой - черный гумусированный суглинок мощностью 0,4-1,2 м с включениями угля и золы, нарушенный распашкой до глуб. 0,35 м. Наибольшая мощность культ. слоя и насыщенность его находками зафиксированы в обресе берега в сев. части селища. Керамика лепная неорнаментированная, мерянского типа, гончарная древнерусская, куски печины, а также болотной железной руды.

Арх. ИА: № 8066.

612 (31). КРАСНОЕ. СЕЛИЩЕ 2, 11-13 вв. Терр. с., мыс прав. коренного берега р. Нерль

Клязьминская. Площадь ок. 1,5 га. Терр. памятника занята постройками и огородами. Культ. слой - черный гумусированный суглинок мощностью 0,45-0,80 м. Наибольшая мощность слоя зафиксирована в прибрежной части селища. Керамика гончарная древнерусская.

Арх. ИА: № 8066.

613 (32). КРАСНОЕ. СЕЛИЩЕ 3, 8-10, 11-13, 14-17 вв. 100 м к З от зап. окраины с., прав. коренной берег. Нерль Клязьминская. Размеры ок. 200х70 м, выс. над рекой 8-10 м. Культ. слой - черный гумусированный суглинок мощностью 0,7-1,0 м. Керамика лепная, мерянского типа, датированная 8-10 вв., гончарная древнерусская и позднесредневековая.

Арх. ИА: № 8066.

614 (36). КРАСНОЕ. КУРГАННЫЙ МОГИЛЬНИК 1 (ПАНКИ 1), 11-13 вв. 3 км к СВ от с., 80 м к ЮВ от дороги к б. д. Пестиха, лев. коренной берег р. Нерль Клязьминская, в смешанном лесу. Сохранились 23 насыпи выс. 0,6-1,4 м, диам. 5-10 м, с кольцевыми ровиками у основания. Семь курганов повреждены грабительскими ямами. В 1851-1852 гг. в окрестностях с. (см. также №№ 615, 616) А.С. Уваровым были исследованы 159 курганов, основание насыпей которых было обложено крупными валунами. Подкурганные могильные ямы, в

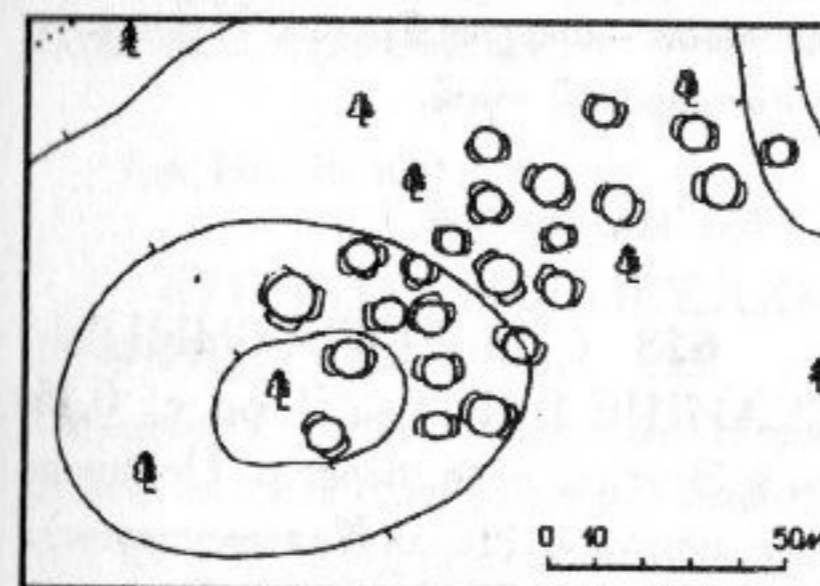


Рис. 97. План курганного могильника 1 (Панки 1) у с. Красное

которых совершенно большинство погребений, также были обложены камнями. Обряд погребения - труположение с зап. ориентировкой. Два погребения были совершены в дубовых гробовищах. Данные о сопровождающих находках отсутствуют.

Уваров А.С. 1871. С. 685, 692, 810, 819; Спицын А.А. 19056. С. 86; Успенская А.В., Фехнер М.В. 1956. С. 227. № 845; Арх. ИА: № 4113.

615 (35). КРАСНОЕ. КУРГАННЫЙ МОГИЛЬНИК 2 (ПАНКИ 2), 11-13 вв. 4,1 км к СВ от с., у дороги к б. д. Пестиха, лев. коренной берег р. Нерль Клязьминская, в смешанном лесу. Сохранилась 21 насыпь выс. 0,6-1,7 м, диам. 6-16 м, с кольцевыми ровиками у основания. Восемь курганов имеют следы старых раскопок "колодцем". Исследовался в 1851-1852 гг. А.С. Уваровым, вскрывшим труположения с зап. ориентировкой, преимущественно в подкурганных могильных ямах (см. также №№ 614, 616).

Уваров А.С. 1871. С. 685, 692, 810, 819; Спицын А.А. 19056. С. 86; Успенская А.В., Фехнер М.В. 1956. С. 227. № 845; Арх. ИА: № 4113.

616 (34). КРАСНОЕ. КУРГАННЫЙ МОГИЛЬНИК 3 (ПАНКИ 3), 11-13 вв. 4,3 км к СВ от с., 65 м к С от дороги к б. д. Пестиха, лев. коренной берег р. Нерль Клязьминская. На распаиваемой терр. сохранились 17 насыпей выс. 0,6-1,4 м, диам. 5-16 м, с кольцевыми ровиками у основания. Четыре насыпи

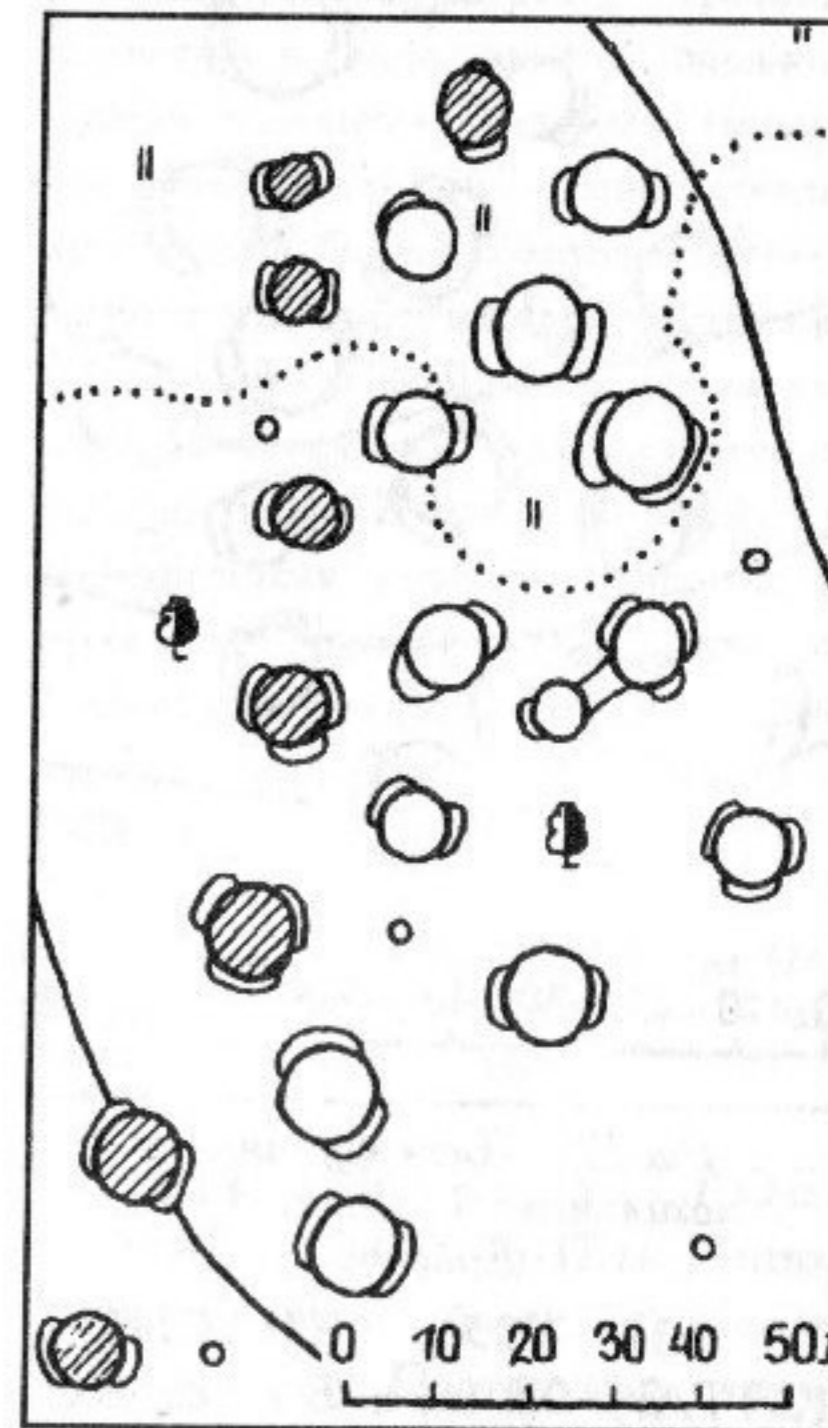


Рис. 98. План курганного могильника 2 (Панки 2) у с. Красное (заштрихованы курганы со следами старых раскопок)

повреждены кладоискательскими ямами. Вероятно, исследовался в 1851-1852 гг. А.С. Уваровым, вскрывшим труположения с зап. ориентировкой преимущественно в подкурганных могильных ямах (см. также №№ 614, 615).

Уваров А.С. 1871. С. 685, 692, 810, 819; Спицын А.А. 19056. С. 86; Успенская А.В., Фехнер М.В. 1956. С. 227. № 845; Арх. ИА: № 4113.

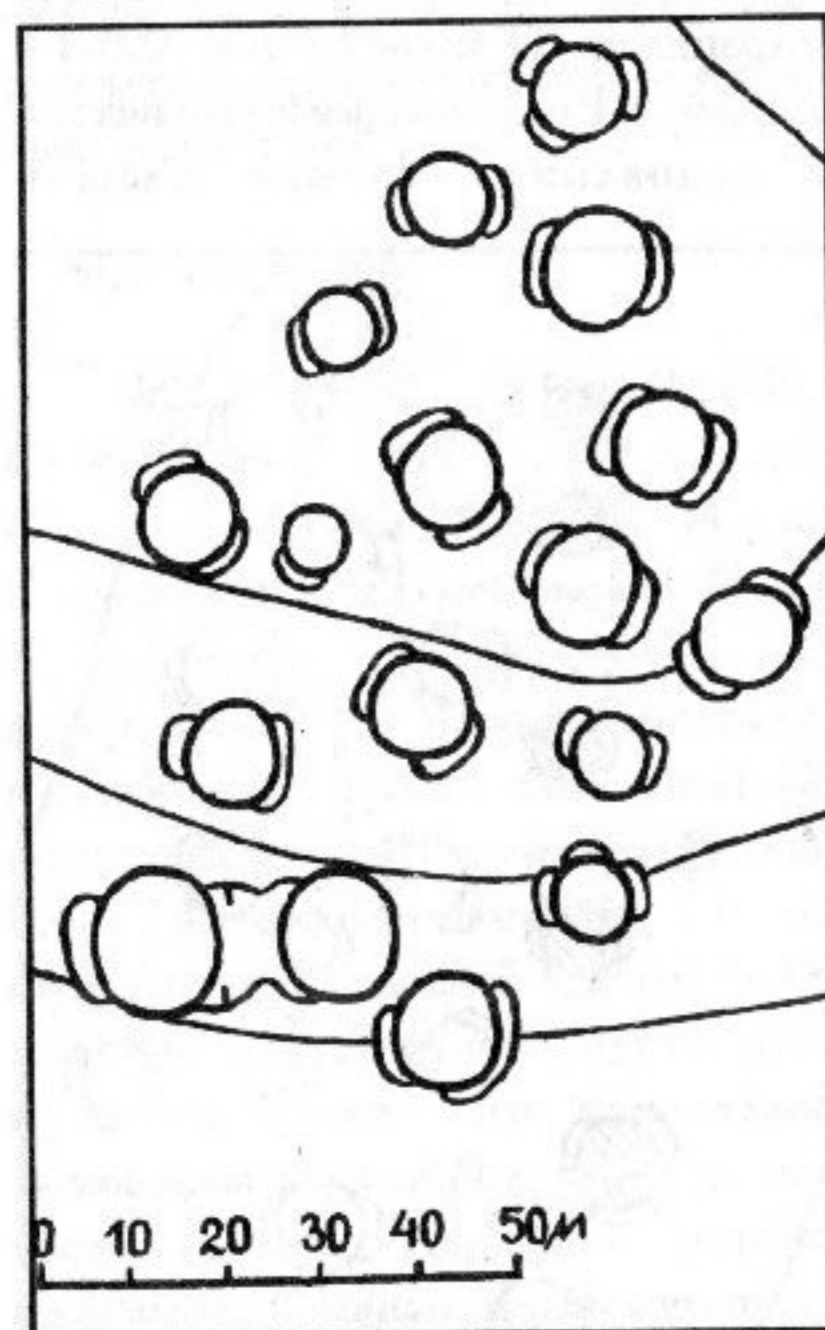


Рис. 99. План курганного могильника 3 (Панки 3) у с. Красное

617 (33). КРАСНОЕ. КУРГАН. 0,5 км к З от с., склон прав. коренного берега р. Нерль Клязьминская. Насыпь конусообразная в разрезе, выс. 4 м, диам. 12 м, у

основания - кольцевой ровик. Нарушена грабительской ямой.

Арх. ИА: № 8066.

618 (7). ЛОПАТНИЦЫ. СЕЛИЩЕ 1, 11-13 вв. Терр. с., 0,15 км к З от ц., прав. берег р. Подыкса (лев. приток р. Нерль Клязьминская). Площадь ок. 7000 кв. м. Большая часть памятника занята постройками и огородами. Культ. слой - черная гумусированная супесь толщиной 0,4-0,5 м. Керамика гончарная древнерусская, преимущественно 12-13 вв.

Арх. ИА: № 7689; № 8066.

619 (8). ЛОПАТНИЦЫ. СЕЛИЩЕ 2, 11-13 вв. 100 м к З от зап. окраины с., прав. берег р. Подыкса (лев. приток р. Нерль Клязьминская), к З от селища 1 (см. № 618), на противоположном от него берегу оврага. Размеры 80х60 м, выс. над рекой 7-8 м. Культ. слой - черная гумусированная супесь толщиной 0,4-0,5 м. Керамика гончарная древнерусская, преимущественно 12-13 вв.

Арх. ИА: № 8066.

620 (92). ЛУНЕВО. СЕЛИЩЕ, 11-13 вв. По сведениям Л.В. Грековой 1956 г., расположено в 1 км к З от д. на прав. берегу р. Клязьма, ок. 3 км от русла. На пашне найдены обломки гончарных

древнерусских сосудов с линейным и волнистым орнаментом.

Арх. ИА: № 1677.

621 (65). НОВОСЕЛКА. СЕЛИЩЕ, 10-13 вв. Сев.-зап. окраина с., прав. берег р. Нерль Клязьминская близ устья р. Каменка, 0,2 км к В от курганного могильника Глебовский куст (см. № 622). Протянулось с СЗ на ЮВ, размеры ок. 400х100 м. Терр. памятника застроена, распаивается под огороды. Исследовано (М.А. Сабурова, 1988, 1989 гг.) 48 кв. м. Культ. слой - черный суглинок толщиной до 0,5 м. Керамика лепная и гончарная древнерусская, железные ножи, часть стремени, шиферные пряслица, бронзовые браслетообразное височное кольцо с заходящими концами, створка креста-складня, сердоликовая бусина и т.п. Исследованы остатки постройки столбовой конструкции с печью-каменкой и подпольной ямой. Колл. в ВСМЗ.

Арх. ИА: № 4113; № 14175; № 14718.

622 (64). НОВОСЕЛКА. КУРГАННЫЙ МОГИЛЬНИК ГЛЕБОВСКИЙ КУСТ, 10-13 вв. У сев.-зап. окраины с., прав. берег р. Каменка (прав. приток р. Нерль Клязьминская), 0,3 км от устья. К кон. 1970-х гг. сохранились 14 насыпей выс. 0,3-1,1 м, диам. 4-10 м, с кольцевыми ровиками у основания. Часть курганов к этому времени

оказалась полностью распаханной. Исследованы (М.А. Сабурова, 1980-1989 гг.) все насыпи, а также часть погребений распаханных курганов. Возможно, сохранились некоторые погребения, насыпи над которыми распаханы. Выявлены труположения в неглубоких подкурганных могильных ямах с зап. и юго-зап. ориентировкой, иногда в гробовищах, скреплявшихся по углам железными гвоздями. В женских погребениях найдены височные кольца разных типов (трехбусинные, перстнеобразные, проволоочное браслетообразное с завязанными концами), пластинчатый перстень, подвеска в виде крестопрорезного бубенчика, витая железная гривна, бусы (золотостеклянная, синего стекла, хрустальная, бисер), обломки костяного гребня и т.п. Среди находок из мужских погребений - боевой топор, бронзовая лировидная пряжка, железные поясные кольца, ножи. В полах насыпей и в прикурганных ровиках обнаружены обломки лепной и гончарной древнерусской посуды. Исследованные курганы датированы 10-12 вв. Колл. в ВСМЗ.

Сабурова М.А. 1981. С. 77, 78; Арх. ИА: № 7758; № 10002; № 111966; № 11963; № 14175; № 14676; № 14718.

623 (23). ОМУТСКОЕ. СЕЛИЩЕ 1, 11-13, 14-17 вв. Центр. часть с., прав. берег р. Нерль Клязьминская. Протянулось вдоль берега с С на Ю, размеры ок. 300х70-80 м, выс. над рекой 3-4 м. Терр.

памятника частично застроена, распаивается под огороды. Культ. слой - черная гумусированная супесь мощностью 0,6-1,0 м. Керамика гончарная древнерусская и позднесредневековая.

Арх. ИА: № 8066.

624 (22). ОМУТСКОЕ. СЕЛИЩЕ 2, 11-13, 14-17 вв. Сев. часть с., у ц., прав. берег р. Нерль Клязьминская. Протянулось вдоль берега с С на Ю на 800 м, площадь ок. 1,8 га, выс. над рекой 3-4 м. Терр. памятника частично застроена, распаивается под огороды. Культ. слой - черная гумусированная супесь мощностью до 1,2 м. Керамика гончарная древнерусская и позднесредневековая.

Арх. ИА: № 8066.

625 (24). ОМУТСКОЕ. СЕЛИЩЕ 3, 11-13, 14-17 вв. Южн. часть с., 0,8 км к Ю от ц., прав. берег р. Нерль Клязьминская. Размеры ок. 150x100 м, выс. над рекой 3-4 м. Терр. памятника частично застроена, распаивается под огороды. Культ. слой - черная гумусированная супесь мощностью 0,4-0,9 м. Керамика гончарная древнерусская и позднесредневековая.

Арх. ИА: № 8066.

626 (79). ПАВЛОВСКОЕ. СЕЛИЩЕ 1, 11-13, 14-17 вв. 0,3 км

к СЗ от сев.-зап. окраины с., лев. берег р. Уловка (прав. приток р. Нерль Клязьминская), рядом с курганным могильником (см. № 628). Протянулось вдоль берега, размеры 280x65 м. Сев.-зап. часть памятника распаивается. Культ. слой - серая гумусированная супесь толщиной до 0,3 м. Керамика гончарная древнерусская и позднесредневековая.

Арх. ИА: № 14624.

627 (78). ПАВЛОВСКОЕ. СЕЛИЩЕ 2, 11-13 вв. 0,65 км к СЗ от сев.-зап. окраины с., к З от шоссе А-113 Суздаль - Владимир, лев. берег р. Уловка (прав. приток р. Нерль Клязьминская), к С от курганного могильника (см. № 628). Размеры 200x160 м, перепад высот между верхней и нижней частями памятника ок. 7 м. Терр. селища частично распаивается. Культ. слой - темно-серая гумусированная супесь толщиной до 0,3 м. Керамика гончарная древнерусская, фрагмент шиферного пряслица, глиняное яйцо-писанка. При шурфовке в южн. части памятника обнаружена часть наземной постройки с глинобитным полом и печью-каменкой.

Арх. ИА: № 14624.

628 (77). ПАВЛОВСКОЕ. КУРГАННЫЙ МОГИЛЬНИК, 11-13 вв. 0,5 км к СЗ от сев.-зап. окраины с., лев. берег р. Уловка (прав. приток р. Нерль Клязьминская), 0,15

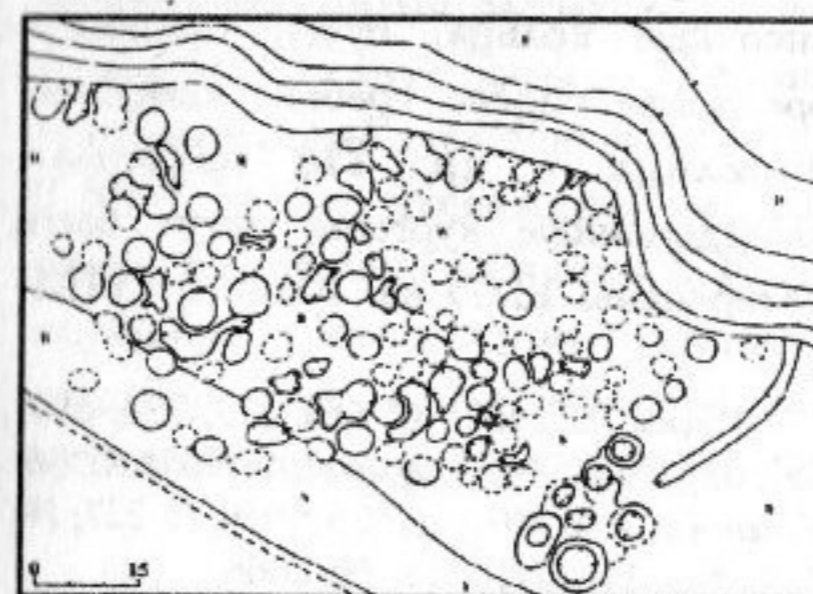


Рис. 100. План курганного могильника у с. Павловское

км от шоссе А-113 Суздаль - Владимир, южн. склон оврага, у сев.-зап. окраины селища 1 (см. № 626). Сохранились 120 компактно расположенных насыпей выс. 0,3-0,5 м, диам. 3-5 м, с ровиками у основания. Могильник исследовался в сер. 19 в. А.С. Уваровым. Количество раскопанных им курганов неизвестно. Выявлены труположения с зап. ориентировкой без сопровождающих вещей.

Уваров А.С. 1871. С. 706; Арх. ИА: № 14624.

629 (38). ПОГОСТ-БЫКОВО. СЕЛИЩЕ 1, 11-13 вв. Терр. с., 100 м к З от ц., прав. берег безымянного пересыхающего руч., лев. притока р. Нерль Клязьминская. Размеры ок. 200x120 м. Терр. памятника застроена, распаивается под огороды. Культ. слой мощностью 0,5-0,7 м. Керамика гончарная древнерусская.

Арх. ВСНРПМ: № 16791-16792.

630 (37). ПОГОСТ-БЫКОВО. СЕЛИЩЕ 2, 11-13, 14-17 вв. 1 км к ЮЗ от ц. с., лев. берег безымянного пересыхающего руч., лев. притока р. Нерль Клязьминская. Размеры ок. 110x50 м. Терр. памятника распаивается. Керамика гончарная древнерусская с линейным и волнистым орнаментом, преимущественно 12-13 вв., а также позднесредневековая, в т.ч. белоглиняная и чернолощеная 16-17 вв.

Арх. ИА: № 7233; № 7689.

631 (5). ПОНТЕЛИХА. СЕЛИЩЕ, 11-13 вв. 0,2 км к СВ от д., прав. берег р. Нерль Клязьминская, у ее соединения со старицей, протянувшейся вдоль коренного берега. Размеры ок. 170x90 м, выс. над рекой 7 м. Культ. слой - серо-коричневая гумусированная супесь толщиной 0,15-0,20 м. Керамика гончарная древнерусская, куски болотной железной руды. При шурфовке зафиксированы остатки наземной жилой постройки с глинобитной печью и предпечной ямой.

Арх. ИА: № 14624.

632 (81). ПОРЕЦКОЕ. КУРГАННЫЙ МОГИЛЬНИК БУГОРКИ. 1 км к Ю от с., 2 км к С от с. Ославское, прав. берег р. Нерль Клязьминская при устье глубокого оврага. 40 насыпей выс. 0,3-1,1 м, диам. 4-12 м, с кольцевыми ровиками у основания. Курганы поросли

отдельными деревьями и кустарником. По внешним признакам могильник может быть отнесен к древнерусским домонгольского времени.

Арх. ВСНРПМ: № 16791-16792.

633 (20). РОМАНОВО. СЕЛИЩЕ, 11-13, 14-17 вв. Прибрежная часть с., прав. берег р. Ирмес (прав. приток р. Нерль Клязьминская). Площадь ок. 1,5 га. Терр. памятника частично занята постройками, распахируется под огороды. Культ. слой - темно-серый гумусированный суглинок толщиной до 0,5 м, нарушенный распашкой до глуб. 0,2-0,3 м. Керамика гончарная древнерусская, 12-13 вв., и средне-средневековая, в т.ч. сероглиняная и чернолощенная 16-17 вв.

Арх. ИА: № 8066.

634 (21). РОМАНОВО. КУРГАННЫЙ МОГИЛЬНИК ПАНЬ, 11-13 вв. 0,15 км к В от с., у кладбища, прав. берег р. Ирмес (прав. приток р. Нерль Клязьминская). Сохранились девять насыпей выс. до 1 м, диам. 4-8 м, с кольцевыми ровиками у основания. Восемь насыпей несут следы старых раскопок "колодцем". Исследованы (А.С. Уваров, 1852 г.) 72 кургана, содержавшие труположения на горизонте и в подкурганных могильных ямах, с зап. ориентировкой, иногда - в деревянных гробовищах. Среди находок - перстнеобразные и трехбусинные

височные кольца, бусы, привески, бронзовая оправа гребня, каменные пряслица и др. По находкам исследованные курганы могут быть датированы 12-13 вв. Колл. в ГИМ.

Уваров А.С. 1871. С. 685, 779, 794, 809, 813, 823, 842, 844; Спицын А.А. 19056. С. 86; Успенская А.В., Фехнер М.В. 1956. С. 227; № 833; Арх. ИА: № 4113; № 8066.

635 (40). САМОЙЛОВО. КУРГАННЫЙ МОГИЛЬНИК. 1 км к С от д., близ дороги в д. Гридино, левобережье р. Нерль Клязьминская, в лесу. 21 насыпь выс. 0,5-1,2 м, диам. 6-10 м, с кольцевыми ровиками у основания. Девять курганов несут следы старых раскопок "колодцем", время и авторство которых не установлены. По внешним признакам могильник может быть отнесен к древнерусским домонгольского времени.

Арх. ИА: № 4113.

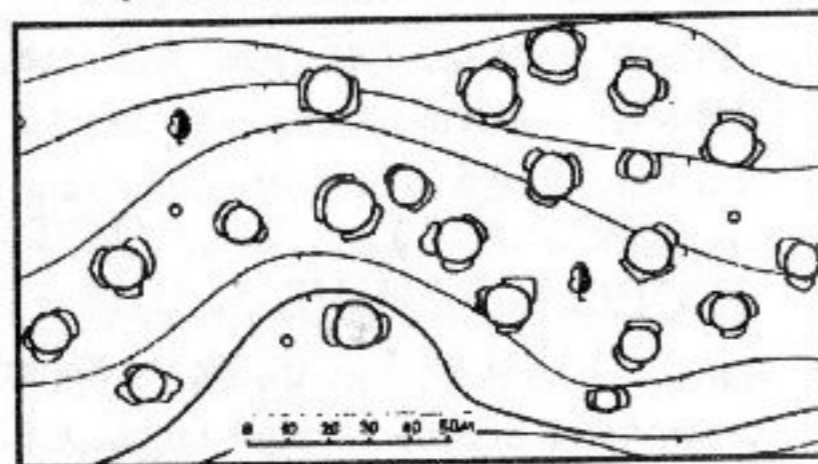


Рис. 101. План курганного могильника у с. Самойлово

636 (57). СЕЛЬЦО. СЕЛИЩЕ 1, 8-10, 11-13, 14-17 вв. Терр. с., близ Покровского м-ря г. Суздаля, прав. берег р. Каменка (прав. приток р. Нерль Клязьминская). Размеры ок. 300x70 м. Частично

занято постройками, распахируется под огороды. Культ. слой - черный гумусированный суглинок мощностью 0,80-1,15 м. Керамика лепная, предположительно мерянская 8-10 вв., гончарная древнерусская и средне-средневековая, в т.ч. сероглиняная, красноглиняная, чернолощенная.

Арх. ИА: № 7233; № 8066.

637 (56). СЕЛЬЦО. СЕЛИЩЕ 2, 11-13, 14-17 вв. Сев.-зап. окраина с., прав. берег р. Каменка (прав. приток р. Нерль Клязьминская). Протянулось вдоль берега с С на Ю, размеры 180x70-90 м, выс. над рекой 7-8 м. Вост. часть памятника распахируется под огороды. Керамика гончарная древнерусская, преимущественно 12-13 вв., и средне-средневековая, в т.ч. красноглиняная, белоглиняная и чернолощенная.

Арх. ИА: № 8066.

638 (58). СЕЛЬЦО. СЕЛИЩЕ 3, 11-13 вв. Южн. окраина с., прав. берег р. Каменка (прав. приток р. Нерль Клязьминская), 50 м от русла. Частично застроено, занято огородами. Культ. слой имеет толщину до 0,5 м. Керамика гончарная древнерусская.

Арх. ВСНРПМ: № 16791-16792.

639 (42). СЕМЕНОВСКОЕ-СОВЕТСКОЕ. СЕЛИЩЕ 1 (КРАСНАЯ ГОРКА), 10-13 вв. 1,5

км к С от с., противоположный от него лев. берег р. Уршма (лев. приток р. Каменка, прав. притока р. Нерль Клязьминская), уроч. Красная горка. Протянулось вдоль берега с З на В, размеры ок. 200x60 м, выс. над рекой 15-18 м. Терр. памятника распахируется. Культ. слой - темно-серый гумусированный суглинок мощностью 0,25-0,80 м. Керамика лепная и гончарная древнерусская. В вост. части памятника, в низине, зафиксировано скопление железосодержащих шлаков, кусков железной руды, обломков криц, расколотых камней. Возможно, здесь находился кузнечно-металлургический комплекс.

Арх. ИА: № 8066.

640 (43). СЕМЕНОВСКОЕ-СОВЕТСКОЕ. СЕЛИЩЕ 2, 11-13 вв. Терр. с., у ц., мыс прав. берега р. Уршма (лев. приток р. Каменка, прав. притока р. Нерль Клязьминская). Площадь ок. 2 га. Терр. памятника застроена, распахируется под огороды. Культ. слой - черный гумусированный суглинок мощностью 0,8-1,1 м. Керамика гончарная древнерусская.

Арх. ИА: № 8066.

641 (10). СИЗИНО. СЕЛИЩЕ 1, 11-13 вв. Южн. окраина д., левобережье р. Подыкса (лев. приток р. Нерль Клязьминская), у склона оврага. Площадь ок. 3 га. Культ. слой имеет мощность 0,35-0,70 м. Керамика гончарная

древнерусская 12-13 вв., кости животных, куски болотной железной руды.

Арх. ВСНРПМ: № 16791-16792; Арх. ИА: № 7689.

642 (11). СИЗИНО. СЕЛИЩЕ 2 (СТАРОБЫКОВСКОЕ), 11-13 вв. 1,2 км к ССЗ от д., 0,8 км к ЮЗ от б.с. Старое Быково, левобережье р. Подыкса (лев. приток р. Нерль Клязьминская). Размеры 150x100 м. На пашне найдены обломки гончарной древнерусской посуды с линейным и волнистым орнаментом, преимущественно 12-13 вв.

Успенская А.В., Фехнер М.В. 1956. С. 162. № 125; Арх. ИА: № 7233; № 7689.

643 (9). СИЗИНО. СЕЛИЩЕ 3, 11-13 вв. 1,5 км к СВ от д., 0,7 км к ЮВ от б.с. Старое Быково, левобережье р. Подыкса (лев. приток р. Нерль Клязьминская). Размеры ок. 100x70 м. Керамика гончарная древнерусская, преимущественно 12-13 вв.

Арх. ИА: № 7233; № 7689.

643a (96). СНОВИЦЫ. СЕЛИЩЕ 1, 14-17 вв. По сведениям В.П. Глазова 1970 г., расположено на терр. с., на лев. берегу р. Содышка (прав. приток р. Рпень, лев. притока р. Клязьма). Размеры ок. 250x200 м, выс. над рекой 4-6 м. Терр. памятника занята строениями, распаивается под огороды. Культ. слой до 0,5 м, в

значительной степени нарушен распашкой. Керамика гончарная позднесредневековая, в т.ч. сероглиняная кон. 13-14 в. и красноглиняная с лощением 14-15 вв.

6436 (95). СНОВИЦЫ. СЕЛИЩЕ 2, 11-13, 14-17 вв. По сведениям В.П. Глазова 1970 г., расположено в 0,4 км к СВ от сев. окраины с., на лев. берегу р. Содышка (прав. приток р. Рпень, лев. притока р. Клязьма). Площадь памятника ок. 3,5 га, выс. над рекой 18-20 м. Культ. слой имеет мощность от 0,3-0,4 до 1,1 м. Керамика гончарная древнерусская с линейным и волнистым орнаментом, датированная 12-13 вв., и позднесредневековая, преимущественно 14-16 вв.

644 (67). СПАССКОЕ-ГОРОДИЩЕ. СЕЛИЩЕ, р.ж.в., 2-я пол. 1-го тыс. н.э. 0,45 км к СВ от с., всхолмление прав. берега р. Нерль Клязьминская близ устья безымянного руч. Размеры ок. 500x225 м. Терр. памятника распаивается. Культ. слой - темно-серая гумусированная супесь толщиной 0,2-

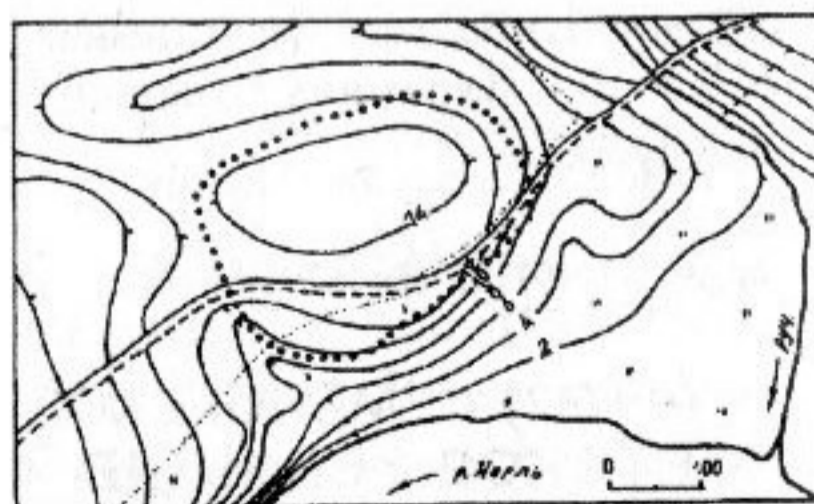


Рис. 102. План селища у с. Спасское-Городище

0,5 м, в прибрежной части - до 1 м. Керамика лепная, с сетчатыми отпечатками на внешней поверхности, дьяковской к-ры, а также гладкостенная, поздних этапов развития дьяковской к-ры и мерянская.

Арх. ИА: Отчет А.Е. Леонтьева за 1990 г.

645 (82). СУВОРОЦКОЕ. КУРГАННЫЙ МОГИЛЬНИК, 11-13 вв. Ок. 1,8 км к ЮВ от ц. с., ок. 1,2 км к З от зап. окраины с. Новое Село, прав. берег руч., прав. притока р. Нерль Клязьминская, в его верховьях. Сохранилась 31 насыпь выс. 0,35-1,20 м, диам. 4,8-11,2 м, с кольцевыми ровиками у основания, имеющими перемычки. Одна насыпь нарушена ямой. По словам местных жителей, ими был раскопан один курган, содержавший труположение без вещей с зап. ориентировкой.

Успенская А.В., Фехнер М.В. 1956. С. 227. № 840; Арх. ВСНРПМ: № 16791-16792; Паспорт.

646 (6). ТЕЛЕПНИХА. КУРГАННЫЙ МОГИЛЬНИК ПАНКИ, 10-13 вв. 2 км к ЮЮЗ от д., лев. берег р. Подыкса (лев. приток р. Нерль Клязьминская) при устье небольшого руч. Сохранились 24 насыпи, из которых 21 имеет следы старых раскопок "колодцем". Три насыпи, не затронутые раскопками, имеют выс. 0,55-0,75 м, диам. 6,0-7,5 м, кольцевые ровики у основания. Могильник исследовался в сер. 19 в.

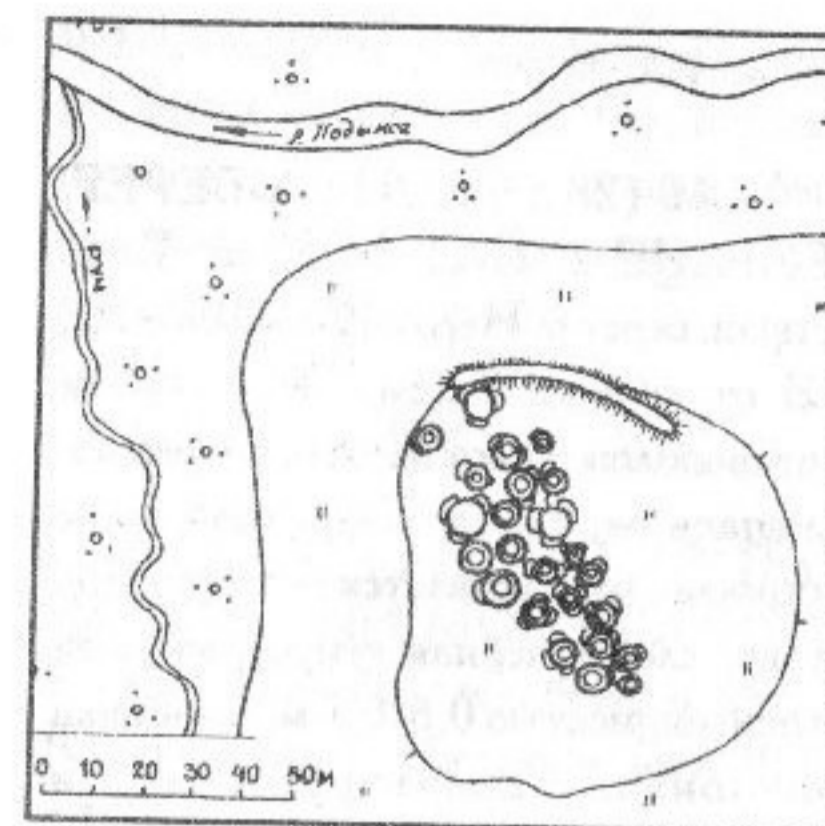


Рис. 103. План курганного могильника Панки у д. Телепниха А.С. Уваровым. По его данным, некоторые курганы были обложены по основанию камнями. В раскопанных курганах, число которых неизвестно, были выявлены трупосожжения и труположения с зап. ориентировкой. Погребения сопровождалось небольшим количеством вещей, характерных для древнерусских могильников. Часть колл. в ГИМ.

Уваров А.С. 1871. С. 671, 808, 817; Спицын А.А. 19056. С. 86; Успенская А.В., Фехнер М.В. 1956. С. 228. № 855; Арх. ИА: № 8066.

647 (27). ТРОИЦА-БЕРЕГ. СЕЛИЩЕ 1, 11-13, 14-17 вв. 100 м к В от д., прав. берег р. Нерль Клязьминская. Площадь ок. 1,5 га. Вост. часть памятника нарушена кладбищем. Культ. слой - темно-серая супесь мощностью до 0,7 м. Керамика гончарная древнерусская и позднесредневековая.

Арх. ИА: № 8066.

648 (28). ТРОИЦА-БЕРЕГ. СЕЛИЩЕ 2, 11-13, 14-17 вв. Терр. д., прав. берег р. Нерль Клязьминская, к 3 от селища 1 (см. № 647), на противоположном от него берегу оврага. Площадь ок. 1,2 га. Терр. памятника застроена, распаивается под огороды. Культ. слой - черная гумусированная супесь мощностью 0,6-0,8 м. Керамика гончарная древнерусская и позднесредневековая.

Арх. ИА: № 8066.

649 (26). ТРОИЦА-БЕРЕГ. СЕЛИЩЕ 3 (ИСАДЫ, ПОГОСТСКОЕ СТОЙЛО), 11-13 вв. 1,5 км к СВ от д., 100 м к ЮЗ от б. д. Исады, лев. берег р. Нерль Клязьминская при устье безымянного руч., уроч. Погостское стойло. Размеры не менее 140x30 м. Терр. памятника частично распаивается. Керамика гончарная древнерусская.

Арх. ВСНРПМ: № 16791-16792; № 8066.

650 (25). ТРОИЦА-БЕРЕГ. КУРГАННЫЙ МОГИЛЬНИК ИСАДЫ, 11-13 вв. 2 км к ССВ от д., близ б. д. Исады, лев. берег р. Нерль Клязьминская. Насчитывал более 120 курганов; сохранилось несколько насыпей, нарушенных ямами, возможно, являющимися следами старых раскопок "колодцем". Исследованы (А.С. Уваров, 1851, 1852 гг.) 116 курганов выс. до 1 м, диам.

4,2-5,7 м. Выявлены остатки труположений в подкурганных могильных ямах, с зап. ориентировкой, иногда со следами деревянных гробовищ. Найдены фрагменты парчевой ткани, позумента, перстнеобразные височные кольца и некоторые другие украшения. В насыпи одного из курганов обнаружен клад, получивший название "Суздальское оплечье". Он состоял из шести круглых серебряных блях, покрытых тонкой позолотой по лицевой стороне, и 12-ти серебряных золоченых полых бусин. Часть колл. в ГЭ и ГИМ.

Уваров А.С. 1871. С. 685, 692, 809, 813, 818, 819; 1885. С. 1-18; Спицын А.А. 19056. С. 86; Корзухина Г.Ф. 1954. С. 147; Арх. ИА: № 4113.

651 (13). ТУРОВО. СЕЛИЩЕ, 11-13 вв. 2,5 км к СЗ от д., лев. высокий берег р. Нерль Клязьминская, рядом с курганными могильниками 1 и 2 (см. № 652, 653). Протянулось вдоль берега с С на Ю, размеры 600x120 м, выс. над рекой до 10 м. Терр. памятника распаивается. Культ. слой - черная гумусированная супесь мощностью 0,6-1,0 м. Керамика гончарная древнерусская.

Арх. ИА: № 8066.

652 (12). ТУРОВО. КУРГАННЫЙ МОГИЛЬНИК 1, 2,5 км к СЗ от д., лев. берег р. Нерль Клязьминская, в сосновом бору, 20 м к 3 от селища (см. № 651). 23 компактно расположенные насыпи выс.

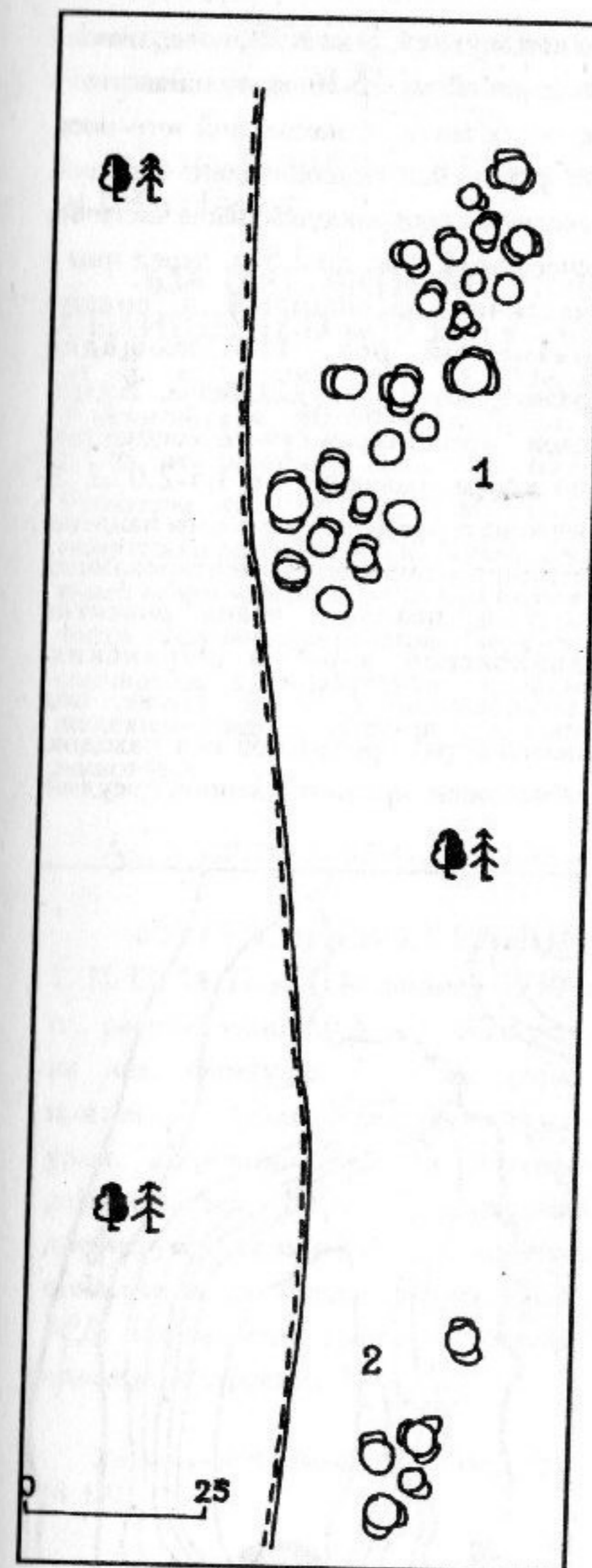


Рис. 104. План курганных могильников 1 и 2 у д. Турово

0,4-1,3 м, диам. 4-12 м, с кольцевыми ровиками у основания. По внешним признакам могильник может быть отнесен к древнерусским домонгольского времени.

Арх. ИА: № 8066.

653 (14). ТУРОВО. КУРГАННЫЙ МОГИЛЬНИК 2, 2,3 км к СЗ от д., лев. берег р. Нерль Клязьминская, в сосновом лесу, 100 м к Ю от курганного могильника 1 (см. № 652). Пять насыпей с немного уплощенными вершинами выс. 0,8-1,0 м, диам. 8-10 м, с кольцевыми ровиками у основания. По внешним признакам могильник может быть отнесен к древнерусским домонгольского времени.

Арх. ИА: № 8066.

654 (93). УВАРОВО. КУРГАННЫЙ МОГИЛЬНИК, 11-13 вв. 1,5 км к С от д., правобережье р. Клязьма, южн. берег оз. Вочехра-Львовское, в смешанном лесу. 14 насыпей выс. 0,8-1,6 м, диам. 8-18 м, с кольцевыми ровиками у основания. Курганы поросли деревьями. По сведениям В.П. Глазова, два кургана исследовались в 1930-е гг. Н.Н. Ворониным, содержали труположения с зап. ориентировкой и древнерусскими (кривичскими) вещами. Местонахождение колл. неизвестно.

Успенская А.В., Фехнер М.В. 1956. С. 227. № 843; Арх. ВСНРПМ: № 16791-16792.

655 (80). УЛОВО. СЕЛИЩЕ, 8-10, 11-13 вв. 0,2 км к СЗ от ц. с., лев. берег р. Уловка (прав. приток р. Нерль Клязьминская). Размеры ок. 300х160 м, выс. над рекой 6-8 м. Терр. памятника распахивается. Культ. слой - темно-серый гумусированный суглинок толщиной 0,3-0,6 м, распаханый до глуб. 0,25-0,30 м. Керамика лепная неорнаментированная, мерянского типа, гончарная древнерусская, куски глиняной обмазки, кости животных.

Успенская А.В., Фехнер М.В. 1956. С. 162. № 122; Арх. ИА: № 14624.

656 (62). ЧЕРНИЖ. СЕЛИЩЕ, 10-13 вв. Южн. окраина с., 0,2 км к ЮЮЗ от ц., у истока безымянного руч., притока р. Мжара (прав. приток р. Каменка, прав. притока р. Нерль Клязьминская). Площадь ок. 1,2 га. Терр. памятника распахивается под огороды. Культ. слой толщиной 0,3 м сильно нарушен распашкой. Керамика лепная и гончарная древнерусская.

Арх. ИА: № 7233.

657 (69). ЯКИМАНСКОЕ. ГОРОДИЩЕ, р.ж.в., 2-я пол. 1-го тыс. н.э. Сев. окраина с., у ц., мыс прав. коренного берега р. Нерль Клязьминская при вхождении в ее долину оврага с протекающим по его дну руч. Площадка размерами 60х50

м вытянута с СЗ на ЮВ, возвышается над рекой на 12-16 м, понижается к стрелке мыса, с напольной юго-вост. стороны - вал, первоначально бывший, вероятно, сопковидным, ныне частично снесенный, выс. до 2,5 м, перед ним - частично засыпанный и сильно размытый ров. На площадке размещаются ц. и кладбище. Культ. слой - темно-серая супесь мощностью по краям площадки до 1,5-2,0 м. В верхних горизонтах культ. слоя найдены обломки лепных неорнаментированных сосудов позднего этапа развития дьяковской к-ры и мерянских, датированных 6-10 вв. Ниже, под песчанистой прослойкой без находок, обнаружен горизонт с лепной посудой,

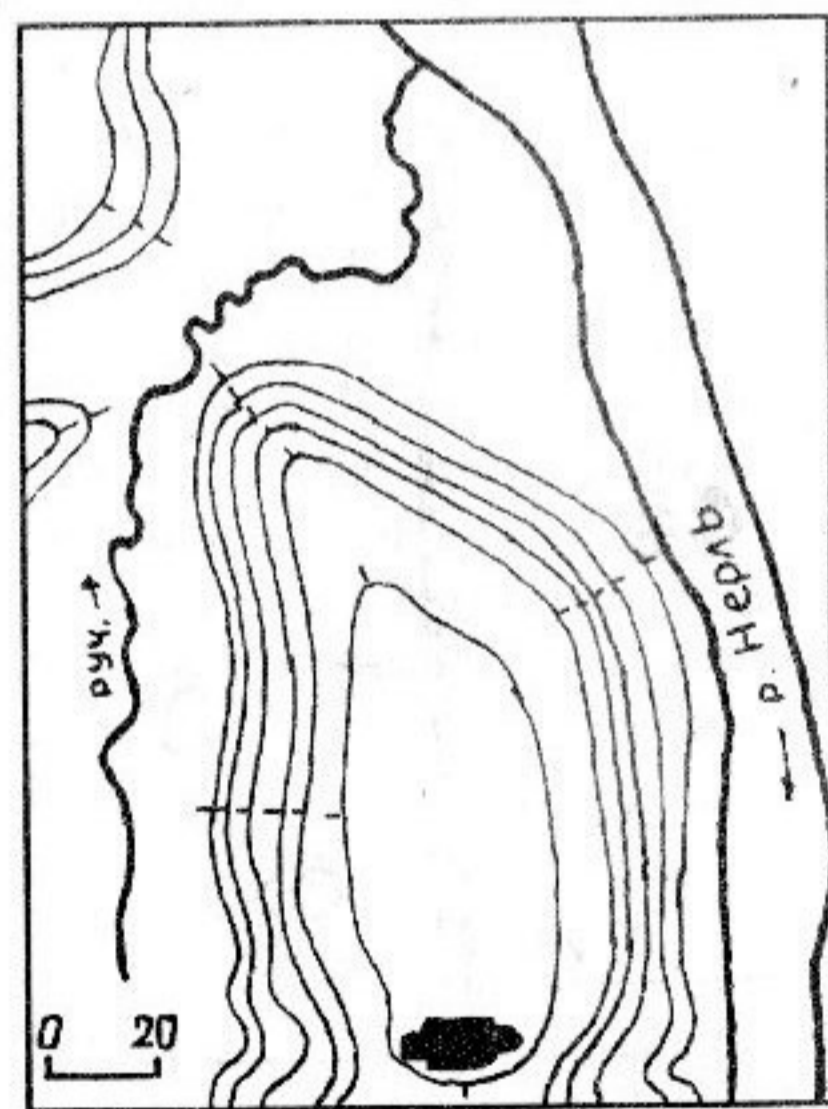


Рис. 105. План городища у с. Якиманское

имеющей сетчатые отпечатки на внешней поверхности, дьяковской к-ры.

Арх. ИА: № 4113; Отчет А.Е. Леонтьева за 1990 г.; Паспорт.

658 (68). ЯКИМАНСКОЕ. СЕЛИЩЕ, 11-13 вв. 0,3 км к ССЗ от ц. с., прав. берег р. Нерль Клязьминская, 40-60 м от русла, к ССЗ от городища (см. № 657). Размеры ок. 480х220 м. Терр. памятника распахивается. Культ. слой имеет мощность до 0,5-0,6 м, в верхней части нарушен распашкой. Керамика гончарная древнерусская, кованые железные гвозди, куски шлака, кости животных.

Арх. ВСНРПМ: № 16791-16792; Паспорт.

659 (50). ЯНЕВО. СЕЛИЩЕ 1, 11-13, 14-17 вв. По данным 1930-х гг., расположено в 0,5 км к ЮВ от с. на лев. берегу р. Каменка (прав. приток р. Нерль Клязьминская), в уроч. Деревня. Терр. памятника распахивается. Керамика гончарная древнерусская с линейным и волнистым орнаментом и позднесредневековая. А.Д. Варгановым выявлены остатки колодца и строения 17 в.

Успенская А.В., Фехнер М.В. 1956. С. 162. № 120.

660 (51). ЯНЕВО. СЕЛИЩЕ 2, 10-13 вв. 1,75 км к В от с., 2 км к ЮЗ от с. Кибол, лев. берег р. Каменка

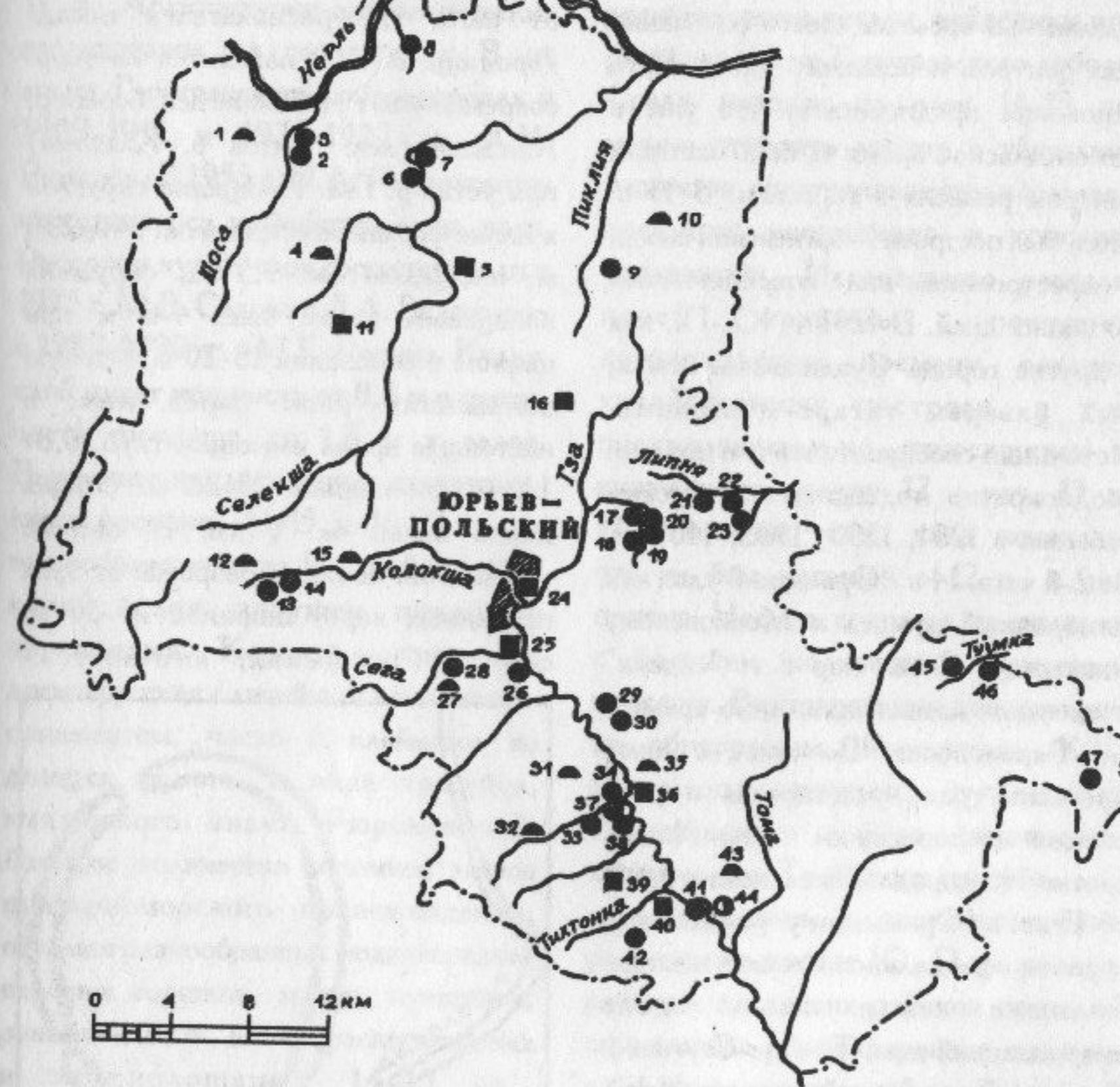
(прав. приток р. Нерль Клязьминская). Размеры ок. 80х65 м. Прибрежная часть памятника задернована, остальная распахивается. Культ. слой - серая супесь толщиной 0,25 м. Керамика лепная древнерусская, датированная 10 в., куски печины, обожженные камни. По мнению А.Е. Леонтьева, селище относится к числу древнейших славянских поселений в окрестностях Суздаля.

Арх. ИА: № 14624.

661 (84). ЯНОВЕЦ. СЕЛИЩЕ 1, 10-13 вв. 1 км к ЮВ от с., склон лев. берега р. Варварка (прав. приток р. Рпень, лев. притока р. Клязьма), 0,4 км к ЮЗ от устья. Размеры ок. 260х210, выс. над рекой 2-10 м. Терр. памятника распахивается. Культ. слой - темно-серая гумусированная супесь толщиной до 0,4 м. Керамика лепная и гончарная древнерусская, куски печины, обожженные камни, кости животных.

Арх. ИА: Отчет А.Е. Леонтьева за 1993 г.

662 (83). ЯНОВЕЦ. СЕЛИЩЕ 2, 11-13 вв. 0,65 км к ЮВ от с., склон прав. берега р. Рпень (лев. приток р. Клязьма), 0,2 км к СЗ от селища 1 (см. № 661). Размеры ок. 340х100 м, выс. над рекой 3-10 м. Терр. памятника распахивается. Культ. слой толщиной до 0,25 м почти полностью разрушен распашкой.



663 (24). ЮРЬЕВ-ПОЛЬСКИЙ. ИСТОРИЧЕСКИЙ КУЛЬТ. СЛОЙ г. ЮРЬЕВ-ПОЛЬСКИЙ, 12-13, 14-17 вв. Ю.-П. основан кн. Юрием Долгоруким в 1152 г. в густо заселенном районе Юрьевско-Суздальского ополья. Со времени своего основания был центром небольшого удела. Есть основания предполагать, что уже в домонгольское время г. был местным центром ремесла и торговли. В 13 в. здесь был построен Георгиевский собор, в перестроенном виде сохранившийся до наших дней. В 1238 г. Ю.-П., как и другие города Суздальской земли, был razoren татаро-монголами. Источники сообщают, что г. и позднее неоднократно подвергался татарским набегам: в 1281, 1293, 1382, 1408 гг. Во 2-й четв. 14 в. Юрьевский удел как выморочный отошел к Московскому княжеству. С тех пор в г. "сидели" московские наместники, одно время - кн. Рязанские. Во главе с ними юрьевская рать участвовала в ряде походов московских кн. - на р. Пьяна, против Новгорода, Смоленска и др. В 14-15 вв. в Юрьевском у. развивалось крупное феодальное землевладение. Большие земли имели здесь митрополичий дом, Троице-Сергиев и Кирилло-Белозерский м-ри, кн. И.Ю. Патрикеев, ряд других крупных московских феодалов. В Ю.-П. было и великокняжеское х-во, управлявшееся посельским. В 1471 г. был восстановлен древний Георгиевский собор со скульптурными изображениями святых. Есть данные о работе здесь Андрея

Рублева и Даниила Черного. В 16-17 вв. Ю.-П. превратился в рядовой уездный г. Московского г-ва.

Исторический культ. слой Ю.-П. сохранился на одноименном городище, являющемся остатками городского детинца, а также к С и В от него, где располагался посад. Городище Ю.-П. находится на терр. современного г., в низине лев. берега р. Колокша (лев. приток р. Клязьма) при устье р. Гза. Площадка округлой в плане формы размерами ок. 340x230 м, площадью ок. 9,5 га, окружена кольцевым валом выс. 4-6 м при ширине в основании 18-20 м и сильно заплывшим рвом перед ним, в настоящее время имеющим глуб. 0,8-1,2 м при ширине 25-28 м. Общая длина валов ок. 1 км. В системе укреплений имеются разрывы от трех проездных ворот шириной 25-50 м: сев. - Ростовских, юго-вост. -

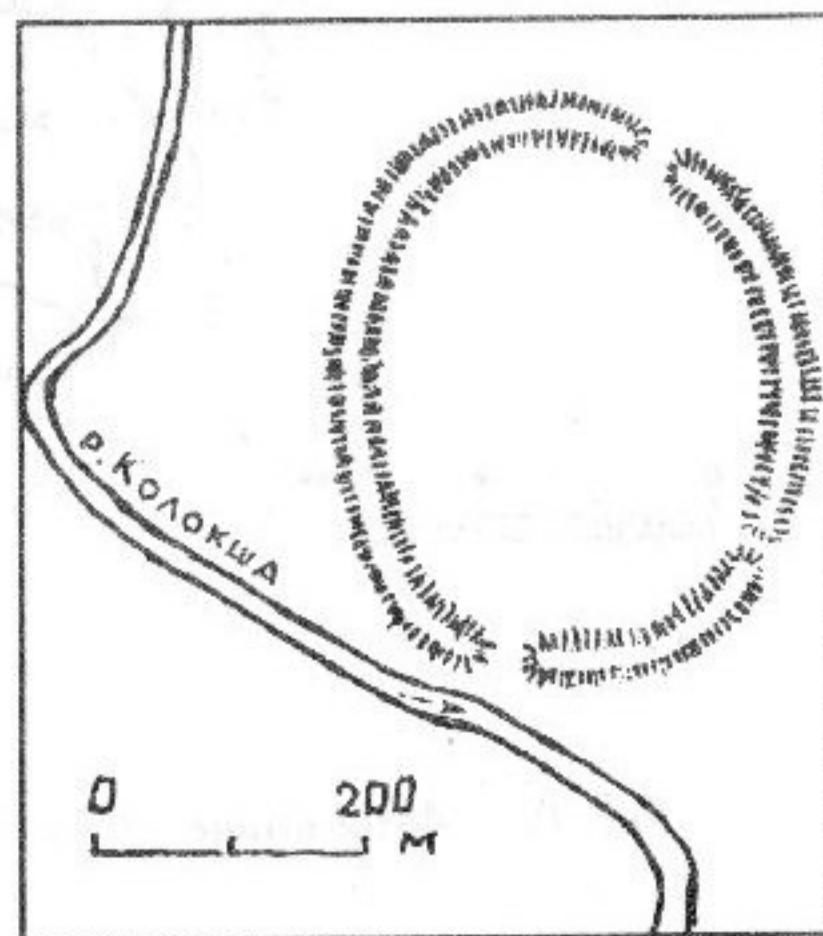


Рис. 107. План вала Юрьева-Польского

Владимирских, юго-зап. - Московских, более поздних. Терр. городища занята строениями, частично распаивается под огороды. В его юго-зап. части располагается Георгиевский собор, в сев.-вост. - здания б. Михайло-Архангельского м-ря, построенные в 17 в. Архитектурно-археологические исследования на городище к В от апсид Георгиевского собора провел в 1909-1911 и 1925-1927 гг. К.К. Романов. В 1955 г. П.А. Раппопортом исследовалось устройство южн. вала. Раскопки культ. слоя городища вели в 1975 г. М.В. Седова и Д.А. Беленькая, в 1987-1990 гг. - М.Е. Родина. Культ. слой имеет мощность от 0,6 м в центр. части городища до 1,8 м у валов. Выявлены напластования домонгольского времени, 14-15 и 16-17 вв., а также более поздние. Верхний горизонт культ. слоя нарушен поздними перекопами. Керамика гончарная древнерусская с линейным и волнистым орнаментом, часто с клеймами на днищах, в т.ч. в виде трезубца, княжеского знака Рюриковичей, большое количество обломков амфор причерноморского происхождения, обломки разнообразных поздне-средневековых горшков, мисок, кувшинов, рукоямок и т.п., в т.ч. красноглиняных и красноощенных 14-15 вв., белоглиняных и белоглиняных ангобированных 15-16 вв., черноощенных 16-17 вв. Среди находок из слоя домонгольского времени следует отметить железные цилиндрические замки и ключи к ним, ножи, инструменты ремесленников,

стеклянные браслеты, перстни, бусы, обломки стеклянных кубков. Найдены также части хороса (подвесного светильника), в т.ч. детали днища, цепей, кронштейнов для свечей в виде фигур драконов. Большой интерес представляют белокаменные архитектурные детали, найденные при раскопках близ Георгиевского собора. Среди находок из слоя 14-15 вв. можно отметить монету с уйгурской надписью, золотоордынскую керамику, предметы вооружения и конского снаряжения. Исследованы развалы печей наземных построек домонгольского времени, остатки хозяйственных построек, в т.ч. предположительно относящихся к княжескому дворцу 12 - нач. 13 в. Исследование южн. вала показало, что он был насыпан в 12 в., в два приема. Насыпь состояла из суглинка с большим количеством гумусных прослоек. Внутривальные конструкции не обнаружены. Раскопками К.К. Романова изучен фундамент Георгиевского собора, установлен характер его Троицкого придела.

Раскопки и систематические разведки на посаде Ю.-П. не велись, размеры посадских районов точно не определены. Зафиксировано наличие здесь находок гончарной древнерусской и поздне-средневековой керамики. Колл. в ВСМЗ.

Любавский М.К. 1929. С. 54-56; Веселовский С.Б. 1947. С. 147-149; Успенская А.В., Фехнер М.В. 1956. С. 150; Сахаров А.М. 1959. С. 39,40; Раппопорт П.А. 1961. С. 102; Воронин Н.Н. 1965; Седова М.В., Сабурова

М.А. 1976; Арх. ИИМК: Ф. 29. 1910. № 25; Ф. 29. 1911. № 26; Ф. 29. 1926. № 32; Ф. 29. 1927. № 37; Арх. ИА: № 10002; № 12106; № 12705; Отчеты М.Е. Родиной за 1989-1990 гг.

664 (42). АВДОТЬИНО. СЕЛИЩЕ, 11-13, 14-17 вв. Южн. окраина д., останец прав. берега р. Тихтонка (прав. приток р. Колокша, лев. притока р. Клязьма), близ устья оврага, по дну которого протекает руч., уроч. Ершова могила. Размеры ок. 22x12 м, выс. над поймой 10 м, с южн. стороны - неглубокая ложбина, возможно, искусственного происхождения. Культ. слой - бурый суглинок толщиной до 0,35 м со следами древесного тлена. Керамика гончарная, отнесенная к 13-14 вв. Высказано предположение, что памятник является остатками феодальной усадьбы, возможно, имевшей какие-то укрепления.

Арх. ИА: № 11194.

665 (4). БИЛЬДИНО. КУРГАННЫЙ МОГИЛЬНИК, 1,5 км к ЮЮЗ от д., лев. берег р. Симка, лев. притока р. Селекша (прав. приток р. Нерль Клязьминская), 20 м от русла, на краю поля. Три насыпи, две из которых нарушены траншеями (возможно, следы старых раскопок, авторство которых неизвестно). Ненарушенный курган имеет выс. 0,9 м, диам. 8,5 м, ровик у основания с тремя перемычками. Выс. памятника над поймой 2-3 м. По внешним признакам могильник может быть отнесен к древнерусским

домонгольского времени.

Арх. ИА: № 8065.

666 (39). ВЫЖЕГША. ГОРОДИЩЕ, р.ж.в., 2-я пол. 1-го тыс. н.э. 0,7 км к ЮВ от д., мыс противоположного от нее прав. берега р. Черная (прав. приток р. Колокша, лев. притока р. Клязьма) между двумя оврагами, уроч. Пуп. Имеет две площадки. Верхняя, площадью ок.

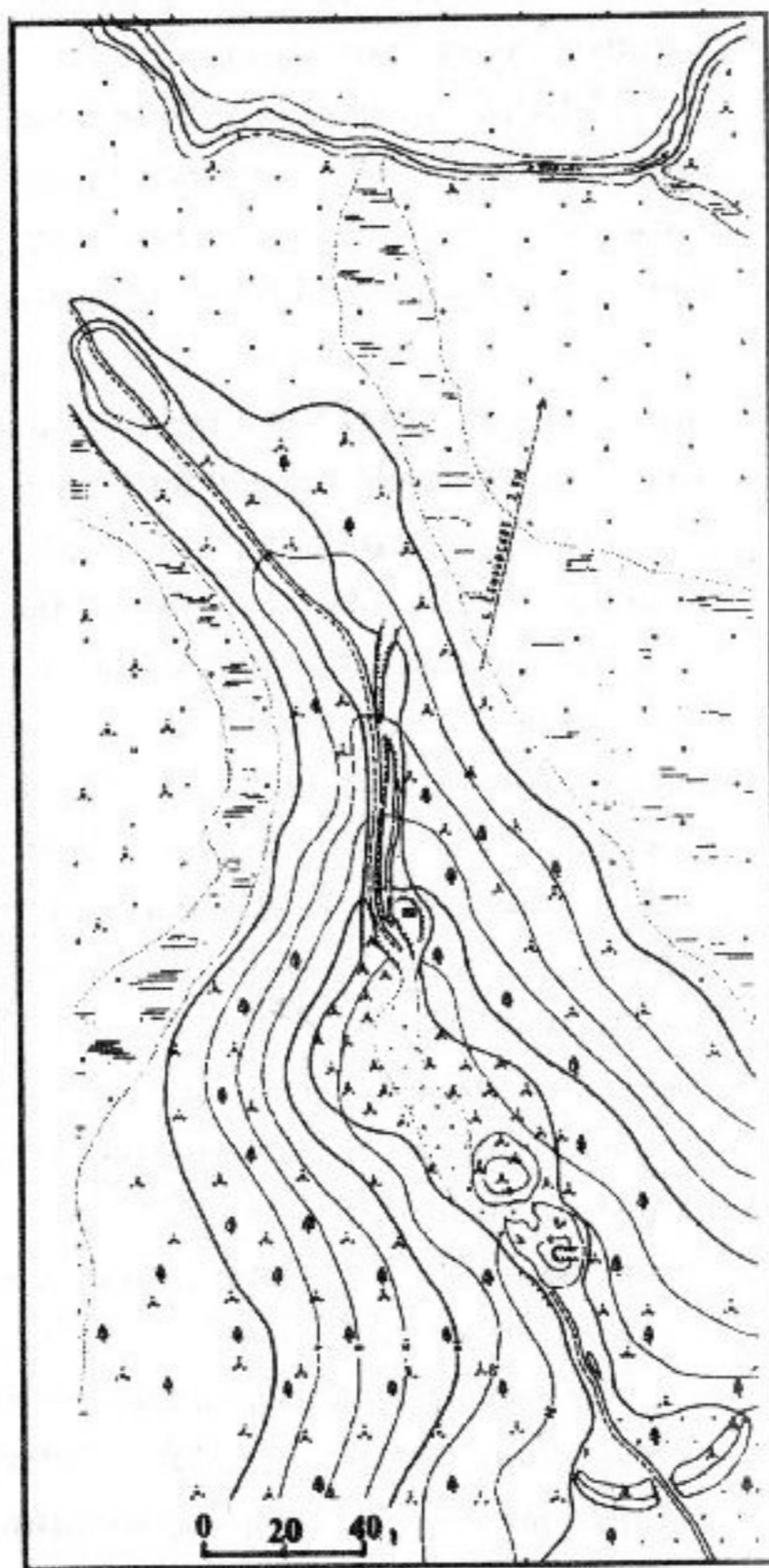


Рис. 108. План городища у с. Выжегша

1500 кв. м, располагающаяся на выс. 26 м над рекой, с напольной юго-юго-вост. стороны ограничена валом длиной ок. 60 м, выс. до 1 м при ширине в основании 6-7 м. С внешней стороны вала сохранился заплывший ров глубиной до 0,6 м. В средней части системы укреплений - перемычка въезда шириной 5 м. Понижаясь к С, верхняя площадка переходит в узкий перешеек длиной 40 м при средней ширине 10 м, который в дальнейшем расширяется, образуя вторую, нижнюю и основную площадку в 3600 кв. м, ограниченную сопковидным валом, воздвигнутым в самом узком месте перешейка. Выс. этого вала 3 м, размеры в основании 28x20 м. С сев. стороны к валу примыкает еще одна невысокая насыпь неясного назначения. Терр. городища поросла кустарником и отдельными деревьями, склоны мыса, на котором расположен памятник, нарушены размытиями. Исследовано (А.Е. Леонтьев, 1984-1986 гг.) 200 кв. м. Культ. слой в виде темно-серой гумусированной супеси толщиной 0,3-0,6 м зафиксирован только на второй (основной) площадке. Керамика лепная, с сетчатыми отпечатками на внешней поверхности и гладкостенная, дьяковской к-ры, лепная мерянского облика. Последняя преобладает. Среди других находок - железные ромбовидные, трехлопастные и ланцетовидные наконечники стрел, бронзовые шумящие украшения, серебряная нашивная бляшка с прочерченным орнаментом из концентрических кругов, литейные

формочки, обломки тиглей, керамическое сопло от горна. На стрелке мыса обнаружен клад из 14 стандартных слитков-палочек оловянисто-свинцового сплава (единственная на терр. Древней Руси находка, свидетельствующая о торговле оловом) и 1274 целых и фрагментированных арабских и сасанидских монет. Время зарытия клада - 40-е гг. 9 в. Исследованы остатки наземной постройки с печью-каменкой. Колл. в ВСМЗ, монетный клад - в ГИМ.

Леонтьев А.Е. 1988. С. 94-102; Фомин А.В. 1988. С. 103-131; Арх. ИА: № 4784; № 11033; № 11300.

667 (16). ГОРОДИЩЕ. ГОРОДИЩЕ (МСТИСЛАВЬ), 7-10, 11-13 вв. Терр. с., восхождение среди болотистой низины правобережья р. Гза (лев. приток р. Колокша, лев. притока р. Клязьма), у оврага Волот. Площадка округлой в плане формы размерами 190x145 м по периметру окружена валом выс. до 5 м и ровом перед ним глуб. 3-5 м, имеющим уклон стенок до 30° и местами даже в настоящее время заполненным водой. Вал - с четырьмя разрывами, один из которых (сев.) существовал в древности, являясь воротным проемом. Исследовано (А.С. Уваров, 1852 г.; П.А. Раппопорт, 1956 г.; М.Е. Родина, 1991 г.) более 100 кв. м, прорезан вал. Культ. слой имеет мощность до 0,8-1,0 м. Верхний его горизонт нарушен перекопами, перемешан, содержит гл. обр. обломки посуды 18-20 вв.

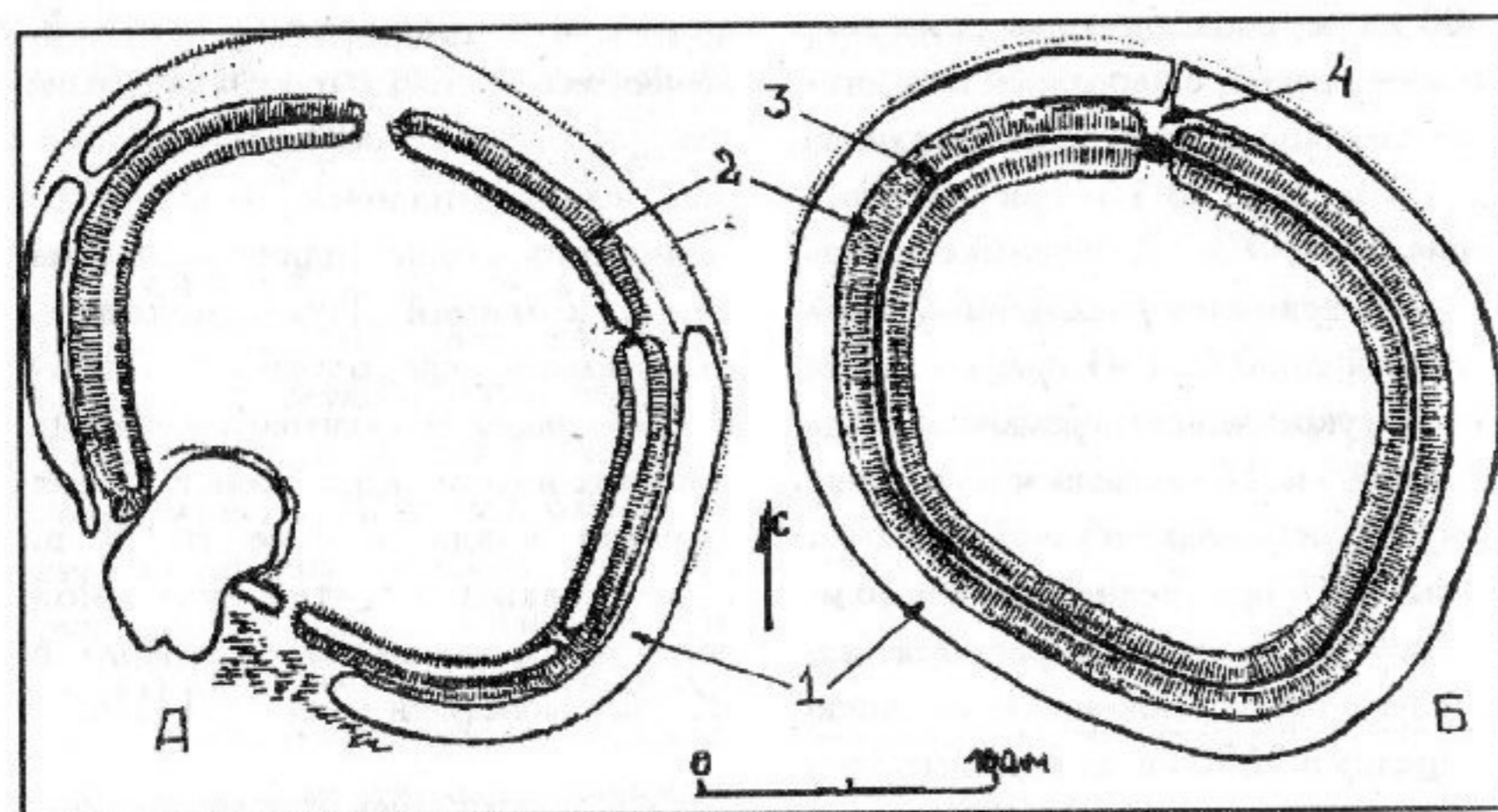


Рис. 109. Городище в с. Городище (Мстиславль)
А - план современного состояния; Б - план-реконструкция
1 - ров; 2 - вал; 3 - деревянная стена; 4 - ворота

Основная часть культ. слоя относится к древнерусскому времени. Здесь найдены обломки гончарной древнерусской керамики, в т.ч. донца с клеймами, шиферные пряслища, обломки стеклянных браслетов, железные ножи, пружины от цилиндрических замков, фрагмент костяного гребня с циркульным орнаментом и другие предметы, датированные 12-13 вв. В предматериковом слое обнаружены фрагменты лепной посуды мерянского облика и славянской, отнесенные к 7-11 вв. Исследования вала показали, что он был насыпан на материке, одновременно. Основу вала составляли деревянные срубы размерами ок. 4х4 м, поставленные вдоль оси вала. Они сохранились на выс. до 4,3 м, были срублены "в обло" из бревен толщиной до 0,2 м, приставлялись торцами друг к другу. К С от укреплений городища,

в уроч. Костюниха, местными жителями на огородах были найдены человеческие кости, железный наконечник стрелы, бронзовый крестик, датированный 11 в. Возможно, здесь находился могильник, грунтовый или курганный. Поселение на месте городища, как показывают находки в предматериковом слое, возникло в 7-10 вв., первоначально было, вероятно, мерянским. Судить о том, имело ли оно укрепления, до широких раскопок невозможно. В 10-11 вв. здесь появились славяне. Уцелевшие до наших дней мощные укрепления были возведены, вероятно, в 12 в. Эти укрепления и культ. слой городища 12-13 вв. связываются с детинцем древнерусского г. Мстиславль, упомянутого в "Списке русских городов дальних и ближних" кон. 14 в. Основные колл. в ВСМЗ.

НПА. 1950. С. 477; Уваров А.С. 1869. С.

131; Раппопорт П.А. 1959. С. 115-117; 1961. С. 21, 106; Арх. ИА: Отчет М.Е. Родиной за 1991 г.

668 (13). ЕЛОХ. СЕЛИЩЕ 1, 11-13 вв. Ок. 3,5 км к ЗЮЗ от с., ок. 1 км к ЮЗ от здания Елоховского лесничества, противоположный от с. прав. берег р. Колокша (лев. приток р. Клязьма). Размеры ок. 100х100 м, выс. над поймой 3-4 м. Поверхность памятника нарушена при устройстве лесопитомника. Культ. слой толщиной 0,4-0,5 м нарушен распахкой на глуб. 0,2-0,3 м. Керамика гончарная древнерусская, датированная 12-13 вв.

Арх. ИА: № 4784.

669 (14). ЕЛОХ. СЕЛИЩЕ 2, 11-13 вв. 3 км к ЗЮЗ от с., ок. 0,35 км к ЮВ от здания Елоховского лесничества, противоположный от с. прав. берег р. Колокша (лев. приток р. Клязьма). Размеры ок. 250х150 м, выс. над поймой 2-3 м. Культ. слой толщиной 0,25-0,45 м. Керамика гончарная древнерусская, датированная 12-13 вв.

Арх. ИА: № 4784.

670 (12). ЕЛОХ. КУРГАН 1 (КАРАВАЙЧИК, ЗОЛОТАЯ УЗДЕЧКА), 11-13 вв. 3,5 км к ЗЮЗ от с., ок. 1 км к ЮЗ от здания Елоховского лесничества, склон лев. берег р. Колокша (лев. приток р. Клязьма). Насыпь имеет в плане подпрямоугольную форму, размеры в

основании 34х28 м, выс. 1,5-2,2 м, с СЗ у основания - ровик шириной 4 м, длиной 12 м, глуб. 0,7-0,8 м. Насыпь нарушена старой ямой, являющейся, вероятно, следами раскопок А.С. Уварова 1852 г. При зачистке стенок ямы найдены угли и обломки гончарной древнерусской керамики.

Спицын А.А. 19056. С. 86; Успенская А.В., Фехнер М.В. 1956. С. 225. № 790; Арх. ИА: № 4784.

671 (15). ЕЛОХ. КУРГАН 2, 11-13 вв. 0,5 км к ЮВ от с., лев. берег р. Колокша (лев. приток р. Клязьма). Насыпь вытянута с С на Ю, имеет в плане подпрямоугольную форму, размеры в основании 16х7 м, выс. 1,5 м. В основании насыпи, частично срезанной обрывом берега, прослежена угольная прослойка, найдены кальцинированные кости и обломки гончарной древнерусской керамики.

Арх. ИА: № 4784.

672 (9). ИВОРОВО. СЕЛИЩЕ ГРЕМЯЧИНСКОЕ, 14-17 вв. 0,2 км к Ю от южн. окраины с., прав. берег руч. Рязанка, прав. притока р. Пиклия (прав. приток р. Нерль Клязьминская), близ двух мощных родников Гремячи. Протянулось вдоль берега руч. с С на Ю, размеры ок. 150х60 м, выс. над руч. 2,0-2,5 м. Терр. памятника распадается. Культ. слой - черный гумусированный суглинок толщиной до 0,4 м, нарушенный распахкой.

Керамика гончарная позднесредневековая, датированная 14-16 вв.

Арх. ИА: № 8065.

673 (6). КОЛЕНОВО. СЕЛИЩЕ 1, 11-13, 14-17 вв. Сев. окраина д., лев. берег р. Селекша (прав. приток р. Нерль Клязьминская). Площадь ок. 1500 кв. м. Терр. памятника частично занята огородами. Культ. слой - черная гумусированная супесь толщиной до 0,5 м. Керамика гончарная древнерусская, преимущественно 12-13 вв., и позднесредневековая, в т.ч. чернолощенная 16-17 вв.

Арх. ИА: № 8065.

674 (7). КОЛЕНОВО. СЕЛИЩЕ 2, 14-17 вв. Ок. 100 м к С от д., близ детского оздоровительного лагеря, противоположный от д. прав. берег р. Селекша (прав. приток р. Нерль Клязьминская). Площадь ок. 5000 кв. м, выс. над поймой 1-2 м. Терр. памятника частично нарушена карьером, поросла хвойным лесом. Культ. слой - темная гумусированная супесь толщиной 0,2-0,5 м. Керамика гончарная позднесредневековая, в т.ч. красноглиняная и белоглиняная, преимущественно 14-16 вв.

Арх. ИА: № 8065.

675 (26). КОЛОКОЛЬЦЕВО. СЕЛИЩЕ, 11-13 вв. 0,5 км к В от с., прав. берег р. Колокша (лев. приток р. Клязьма), уроч. Селецкая

гора. Протянулось вдоль берега с С на Ю, размеры 240х70 м, выс. над рекой 6-8 м. Большая часть поверхности памятника распахируется, прибрежная часть задернована. Культ. слой - гумусированный суглинок мощностью до 1 м. Керамика гончарная древнерусская с линейным и волнистым орнаментом.

Арх. ИА: № 4784.

676 (44). КРАСНОЕ ЗАРЕЧЬЕ. ПОСЕЛЕНИЕ, эпоха бронзы, р.ж.в. Ок. 1 км к ССЗ от зап. окраины пос., лев. коренной берег р. Колокша (лев. приток р. Клязьма), ок. 1 км выше устья р. Тихтонка (прав. приток р. Колокша). Размеры ок. 100х50 м, выс. над рекой 10-12 м. Терр. памятника нарушена карьером. Культ. слой - темно-серый гумусированный песок толщиной до 0,3 м. Керамика лепная, с сетчатыми отпечатками на внешней поверхности, предположительно кон. эпохи бронзы - нач. р.ж.в.

Арх. ИА: № 11194.

677 (43). КРАСНОЕ ЗАРЕЧЬЕ. КУРГАННЫЙ МОГИЛЬНИК. 2 км к СЗ от пос., лев. высокий берег р. Колокша (лев. приток р. Клязьма), в лесу. 18 насыпей выс. 0,3-1,1 м, диам. 4-8 м. Курганы поросли деревьями и кустарником, одна насыпь повреждена ямой. По внешним признакам могильник может быть отнесен к древнерусским

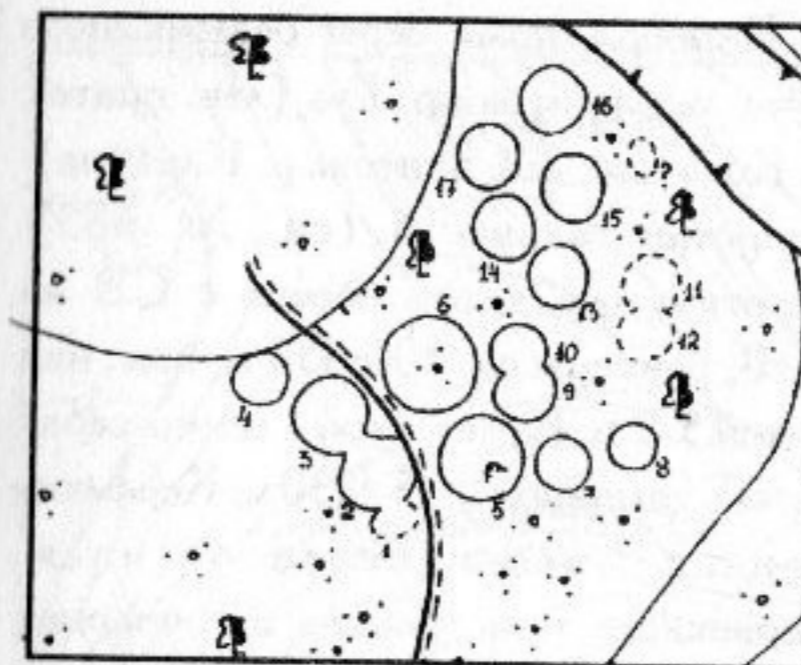


Рис. 110. План курганного могильника у пос. Красное Заречье домонгольского времени.

Арх. ИА: № 11194.

678 (20). КУБАЕВО. СЕЛИЩЕ 1, 7-10 вв. 1 км к ЮЗ от с., прав. берег безымянного руч., лев. притока р. Гза (лев. приток р. Колокша, лев. притока р. Клязьма). Протянулось вдоль берега с СВ на ЮЗ, размеры ок. 140х80 м, выс. над поймой 4 м. Большая часть терр. памятника распахируется. Культ. слой - темно-серый суглинок толщиной до 0,3 м, нарушенный распашкой. Керамика лепная, без орнамента, мерянского типа.

Арх. ИА: Отчет А.Е. Леонтьева за 1990 г.

679 (17). КУБАЕВО. СЕЛИЩЕ 2, 10-13 вв. 0,7 км к ЮЗ от с., противоположный от него лев. берег безымянного руч., лев. притока р. Гза (лев. приток р. Колокша, лев. притока р. Клязьма), 0,2 км к ЮЗ от селища 1 (см. № 678). Протянулось вдоль берега с ССВ на ЮЮЗ,

размеры не установлены, выс. над поймой 3-4 м. Терр. памятника нарушена при строительстве дороги. Культ. слой - темно-серый суглинок толщиной 0,45 м, у края берегового склона - до 1 м. Керамика лепная и гончарная древнерусская.

Арх. ИА: Отчет А.Е. Леонтьева за 1990 г.

680 (21). КУБАЕВО. СЕЛИЩЕ 3, 11-13 вв. 1 км к В от с., прав. берег р. Липня, лев. притока р. Ирмес (прав. приток р. Нерль Клязьминская). Занимает склон пологого всхолмления, ограниченного оврагами с протекающими по их дну пересыхающими руч. Протянулось с СЗ на ЮВ, размеры ок. 460х80-100 м, выс. над руч. 2-6 м. Терр. памятника распахируется. Культ. слой - темно-серая гумусированная супесь толщиной 0,3 м, нарушенная распашкой. Керамика гончарная древнерусская с линейным и волнистым орнаментом, датированная 12-13 вв.

Арх. ИА: Отчет А.Е. Леонтьева за 1991 г.

681 (22). КУБАЕВО. СЕЛИЩЕ 4, 11-13, 14-17 вв. 2,2 км к В от с., прав. берег р. Липня, лев. притока р. Ирмес (прав. приток р. Нерль Клязьминская), к В от селища 3 (см. № 680), на противоположном от него берегу руч. Терр. памятника распахируется. Культ. слой - темно-серая супесь толщиной 0,3 м, нарушенная распашкой. Керамика гончарная древнерусская с линейным и

волнистым орнаментом, датированная 12-13 вв., и позднесредневековая.

Арх. ИА: Отчет А.Е. Леонтьева за 1991 г.

682 (23). КУБАЕВО. СЕЛИЩЕ 5, 10-13 вв. 2,5 км к ЮВ от с., лев. берег безымянного руч., прав. притока р. Липня (лев. приток р. Ирмес, прав. притока р. Нерль Клязьминская). Занимает пологий склон берега, с С ограничено широкой ложбиной, размеры ок. 200x180 м, выс. над рекой 2-6 м. Терр. памятника распаивается. Культ. слой - темно-серая супесь толщиной 0,25 м - нарушен распахкой. Керамика лепная и гончарная древнерусская.

Арх. ИА: Отчет А.Е. Леонтьева за 1991 г.

683 (18). КУБАЕВО. СЕЛИЩЕ 6 (КИНОБОЛ 1), 14-17 вв. 1,8 км к ЮЮЗ от с., у б. д. Кинобол, лев. берег безымянного руч., лев. притока р. Гза (лев. приток р. Колокша, лев. притока р. Клязьма). Протянулось вдоль берега с СЗ на ЮВ, размеры ок. 235x100 м, выс. над рекой 5-6 м. Нарушено дорогой. Культ. слой - темно-серая супесь мощностью 0,4-0,6 м. Керамика гончарная позднесредневековая, в т.ч. сероглиняная.

Арх. ИА: Отчет А.Е. Леонтьева за 1990 г.

684 (19). КУБАЕВО. СЕЛИЩЕ 7 (КИНОБОЛ 2), 10-13 вв. 1,4 км к ЮЮЗ от с., близ б.

д. Кинобол, прав. берег безымянного руч., лев. притока р. Гза (лев. приток р. Колокша, лев. притока р. Клязьма), напротив селища 6 (см. № 683). Протянулось вдоль берега с СЗ на ЮВ, размеры ок. 300x150 м, выс. над рекой 5-7 м. Культ. слой - темно-серая супесь толщиной 0,25-0,30 м. Керамика лепная неорнаментированная, мерянско-го типа, лепная и гончарная древнерусская.

Арх. ИА: Отчет А.Е. Леонтьева за 1990 г.

685 (30). ЛАЗАРЕВСКОЕ. ГОРОДИЩЕ, сер. - 2-я пол. 1-го тыс. н.э. 1,5 м к ЮВ от с., мыс лев. коренного берега р. Колокша (лев. приток р. Клязьма) между двумя оврагами, в лесу. Площадка овальная в плане, вытянута с З на В, размеры ок. 60x30 м, выс. над поймой 13-17 м, с З ограничена склоном к пойме, с С и Ю - оврагами, с напольной вост. стороны - сопковидным валом выс. 3 м и заплывшим рвом перед ним шириной 5-6 м, глуб. до 1,5 м. Культ. слой - черная гумусированная супесь толщиной до 0,3 м. Керамика лепная гладкостенная, без орнамента, иногда с подлощенной поверхностью, поздних этапов развития дьяковской к-ры и мерянская.

Арх. ИА: № 11194.

686 (29). ЛАЗАРЕВСКОЕ. СЕЛИЩЕ, 11-13, 14-17 вв. У вост. окраины с., лев. коренной берег р. Колокша (лев. приток р. Клязьма).

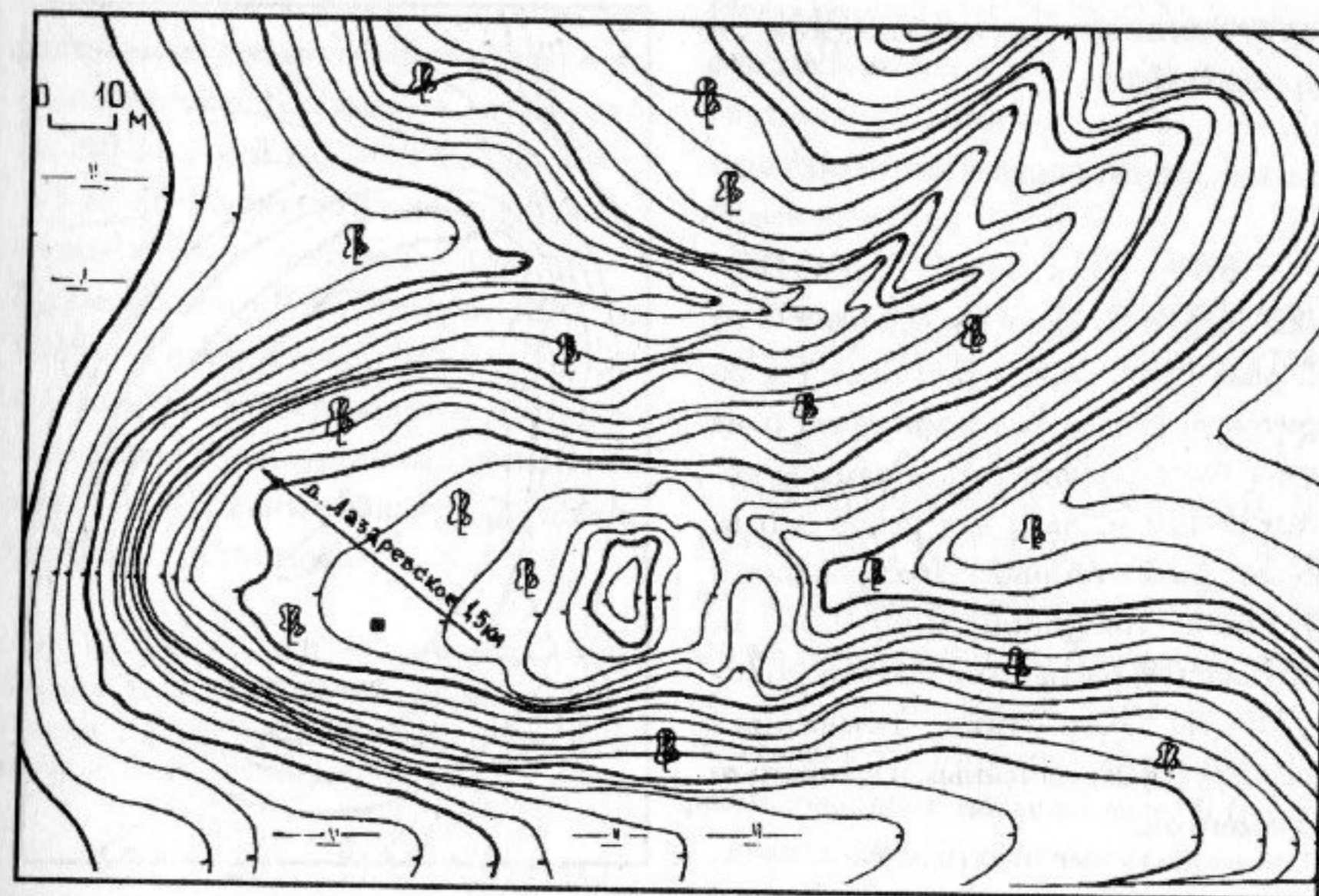


Рис. 111. План городища у с. Лазаревское

Протянулось с З на В, размеры ок. 500x100-120 м, выс. над рекой 15-20 м. Культ. слой - черный гумусированный суглинок мощностью 0,45-0,60 м, нарушенный распахкой до глуб. 0,30 м. Керамика гончарная древнерусская и позднесредневековая.

Арх. ИА: № 8065.

687 (25). НАБЕРЕЖНЫЙ. ГОРОДИЩЕ, 11-13 вв. У южн. окраины пос., ок. 1,5 км к ССВ от с. Колокольцево, мыс прав. берега р. Колокша (лев. приток р. Клязьма) при впадении в нее р. Сега, прав. берег последней. Площадка трапециевидная в плане, площадью ок. 3500 кв. м, вытянута с С на Ю, выс. над рекой 6-7 м, с напольной сев. стороны - остатки рва глуб. 1 м, шириной 4 м.

Сев. часть памятника повреждена карьером, которым, вероятно, уничтожены остатки вала, площадка нарушена ямами от старых построек. Толщина культ. слоя не установлена. Керамика гончарная древнерусская с линейным и волнистым орнаментом.

Арх. ИА: № 4781.

688 (2). НЕСТЕРОВО. СЕЛИЩЕ 1, 14-17 вв. Терр. д., прав. берег р. Шоса (прав. приток р. Нерль Клязьминская). Протянулось вдоль берега, размеры ок. 400x100-150 м, выс. над рекой 4-6 м. Терр. памятника застроена, распаивается под огороды. Культ. слой - темный гумусированный суглинок мощностью до 0,6 м. Керамика гончарная позднесредневековая, в т.ч.

сероглиняная, белоглиняная и чернолощеная.

Арх. ИА: № 8065.

689 (3). НЕСТЕРОВО. СЕЛИЩЕ 2, 11-13 вв. 0,3 км к С от д., мыс прав. берега р. Шоса (прав. приток р. Нерль Клязьминская) близ устья безымянного руч. Размеры ок. 180х55-100 м, выс. над рекой 5-6 м. Культ. слой - темный гумусированный суглинок толщиной 0,40-0,55 м, нарушенный распашкой до глуб. 0,20-0,25 м. Керамика гончарная древнерусская с линейным и волнистым орнаментом.

Арх. ИА: № 8065.

690 (11). НОВОЕ. ГОРОДИЩЕ ТЕНЬКИ, р.ж.в., 11-13 вв. 4 км к ССВ от с., 1 км к ССЗ от б. д. Теньки, слабо выступающий пологий мыс прав. берега р. Локшнянка, прав. притока р. Селекша (прав. приток р. Нерль Клязьминская). Площадка овальная в плане, размерами 45х35 м, вытянута с СЗ на ЮВ, возвышается над поймой на 5 м, защищена двумя рядами валов и рвов. Внутренний вал кольцевой, выс. его 1,2-1,4 м при ширине в основании 6-7 м. Внешний вал с напольной вост. и юго-вост. сторон имеет выс. 0,8-1,0 м при ширине в основании 6-7 м. Следуя рельефу местности, он спускается по склону. Рвы шириной 8-10 м имеют глуб. 1,0-1,2 м. С напольной стороны в системе укреплений имеется разрыв для въезда

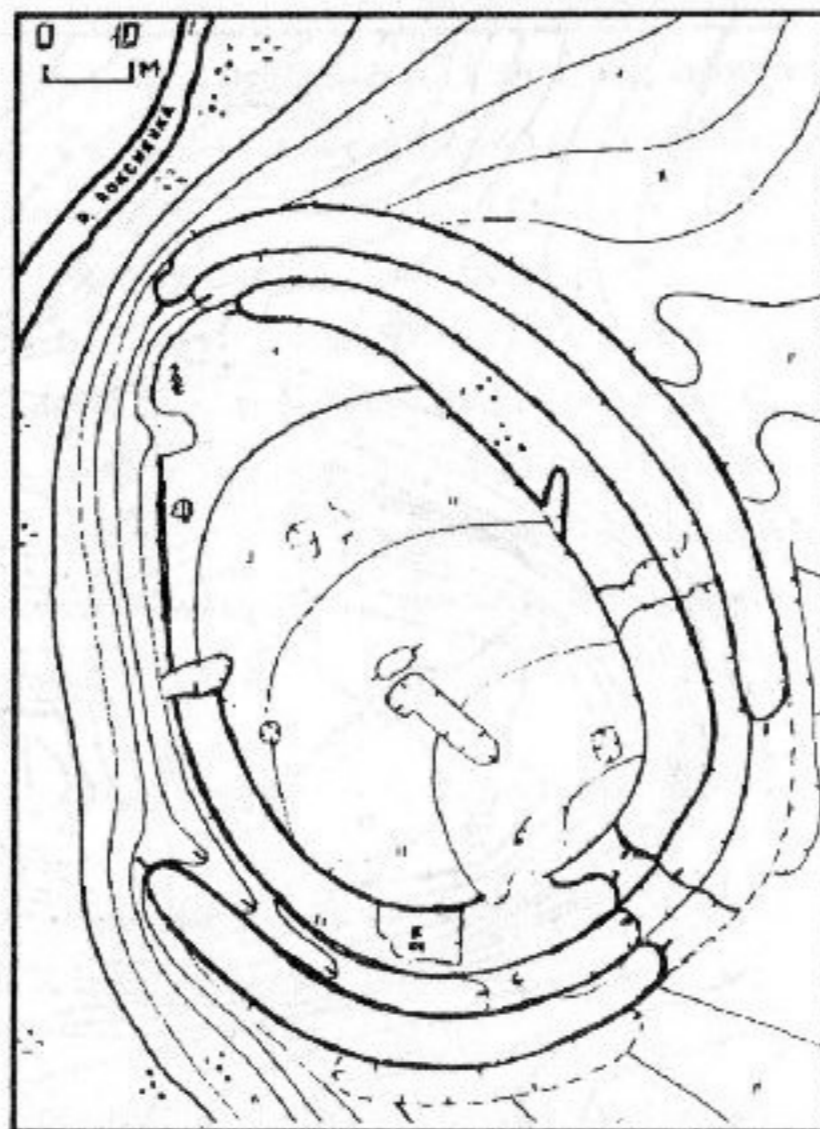


Рис. 112. План городища Теньки у с. Новое

шириной 4,5 м, а между внутренним рвом и внешним валом - площадка серповидной формы. На дне внутреннего рва обнаружены следы каменной обкладки склона. Площадка нарушена старыми ямами, зап. и сев.-зап. склоны мыса разрушаются осыпями. Культ. слой - темно-серый гумусированный суглинок мощностью 0,2-1,0 м. Керамика лепная, с сетчатыми отпечатками на внешней поверхности, дьяковской к-ры, гончарная древнерусская с линейным и волнистым орнаментом, железный нож.

Арх. ИА: № 8065; Отчет А.Е. Леонтьева за 1990 г.

691 (31). ОСИПОВЕЦ. КУРГАННЫЙ МОГИЛЬНИК, 11-

13 вв. 0,8 км к ЮЗ от д., краевая часть прав. коренного берега р. Колокша (лев. приток р. Клязьма). Сохранилось ок. 40 насыпей выс. 0,5-0,6 м, диам. 4-5 м, большинство из которых несут следы старых раскопок "колодцем". Исследованы (А.С. Уваров, 1852 г.; К.Н. Тихонравов, 1852 г.) 110 курганов, содержащих трупоположения в подкурганных могильных ямах с зап. ориентировкой. Сведения о находках отсутствуют.

Уваров А.С. 1871. С. 684, 810, 819; Спицын А.А. 1905б. С. 87; Успенская А.В., Фехнер М.В. 1956. С. 226. № 823; Арх. ИА: Отчет А.Е. Леонтьева за 1994 г.

692 (28). ПАЛАЗИНО. СЕЛИЩЕ, 11-13 вв. Терр. с., рядом с кладбищем, прав. коренной берег р. Сега (прав. приток р. Колокша, лев. притока р. Клязьма). Протянулось вдоль берега с С на Ю, размеры ок. 200х60 м, выс. над рекой до 30 м. Культ. слой - темно-серый гумусированный суглинок мощностью 0,3-0,8 м. Керамика гончарная древнерусская с волнистым и линейным орнаментом.

Арх. ИА: № 4784.

693 (27). ПАЛАЗИНО. КУРГАННЫЙ МОГИЛЬНИК, 11-13 вв. Юго-зап. окраина с., краевая часть прав. коренного берега р. Сега (прав. приток р. Колокша, лев. притока р. Клязьма). Сохранились две насыпи выс. 1 и 1,75 м, диам. 7 и 10 м, полы которых нарушены береговой осыпью.

Исследовался в 1852 г. А.С. Уваровым, раскопавшим 86 курганов с трупоположениями и, вероятно, древнерусскими вещами. Другие данные о раскопках отсутствуют.

Уваров А.С. 1871. С. 781, 810, 819; Спицын А.А. 1905б. С. 87; Арх. ИА: № 4784.

694 (10). ПОДОЛЕЦ. КУРГАННЫЙ МОГИЛЬНИК КРУГЛЫЙ КУСТ. 0,4 км к ЮЗ от центр. части с., правобережье р. Пикля (прав. приток р. Нерль Клязьминская), ок. 3,5 км от русла, в лесу, уроч. Круглый куст. Не менее 35 компактно расположенных насыпей выс. 0,6-1,6 м, диам. 6-14 м, с ровиками у основания. Наиболее высокие насыпи находятся в сев. части могильника. По внешним признакам памятник может быть отнесен к древнерусским домонгольского времени.

Арх. ИА: № 8065.

695 (8). РАДОВАНЬЕ. СЕЛИЩЕ, 11-13 вв. Терр. д., по обоим берегам руч., прав. притока р. Нерль Клязьминская. Размеры памятника не определены, его терр. занята постройками и огородами. Культ. слой имеет мощность 0,4-0,6 м, местами - до 1 м. Керамика гончарная древнерусская, датированная 12-13 вв.

Арх. ИА: № 8065.

696 (36). СЕМЬИНСКОЕ. ГОРОДИЩЕ, 11-13, 14-17 вв. Ок. 2

км к ВЮВ от вост. окраины с., мыс противоположного от него лев. берега р. Колокша (лев. приток р. Клязьма) при впадении в ее долину глубокого оврага. Площадка подтреугольная в плане, протянулась с СВ на ЮЗ, с З и Ю ограничена склонами к реке, с В - оврагом, размеры ее ок. 200x180 м, выс. над рекой до 40 м. СВ, СВ, ЮЗ сохранились остатки вала выс. до 2,5 м, в древности, вероятно, окружавшего площадку по периметру, а с напольной сев.-вост. стороны, кроме того, - остатки сильно размытого рва шириной до 15 м, переходящего в отрог оврага. С напольной стороны в системе укреплений сохранились следы воротного проема. Исследовано (Н.Н. Мошенина, 1975-1980 гг.) ок. 1700 кв. м. Культ. слой имеет мощность до 0,6 м. Керамика гончарная древнерусская с линейным и волнистым орнаментом, а также средне-средневековая, преимущественно 16-17 вв. Найдено несколько обломков привозной болгарской посуды домонгольского времени. Среди других находок - орудия труда (железные топоры, ножи, коса, серп и др.), бытовые предметы (кресала, замки, ключи, глиняные и шиферные пряслица, костяные гребни, копоушки, булавки, иглы и т.д.), предметы вооружения и конского снаряжения (наконечники стрел, в т.ч. один характерный для татаро-монголов, удила, стремяна и т.п.), украшения (бронзовые браслетообразное височное кольцо и пластинчатый браслет, стеклянные браслеты, накладка с перегородчатой

эмалью, перстень с печаткой, стеклянные, сердоликовые и янтарные бусы), медные и каменные кресты-тельники. Найдены три писала - приспособления для письма на навоощенных дощечках или бересте. Исследованы остатки нескольких наземных построек, развал печи-каменки и глинобитной печи на столбовом основании, подпольная яма, укрепленная деревом. Отмечен горизонт интенсивного пожара, уничтожившего поселение домонгольского времени. Памятник интерпретируется как остатки административного центра небольшой округи или феодальной усадьбы. Поселение было уничтожено во время татаро-монгольского нашествия. В позднем средневековье жизнь здесь возобновилась, но не была столь интенсивной, как в домонгольское время. Колл. в ВСМЗ.

Иванов А.И. 1927. С. 40; Горюнова Е.И. 1961. С. 250; Мошенина Н.Н. 1977; 1978; 1979; 1980; Арх. ИА: № 5845; № 6067; № 6531; № 7068; № 7746; № 7747.

697 (34). СЕМЬИНСКОЕ. СЕЛИЩЕ 1, 11-13, 14-17 вв. 1 км к ЮВ от с., небольшое всхолмление прав. берега р. Колокша (лев. приток р. Клязьма), 2 км к В от городища (см. № 696). Размеры ок. 200x60 м, выс. над рекой 5-6 м. Терр. памятника распаивается. Культ. слой - темно-серый гумусированный суглинок толщиной 0,35 м, нарушенный распашкой. Керамика гончарная древнерусская с линейным и волнистым

орнаментом, небольшое количество поздне-средне-вековой, преимущественно красно-глиняной 14-15 вв.

Арх. ИА: № 8065; Отчет А.Н. Сорокина за 1990 г.

698 (37). СЕМЬИНСКОЕ. СЕЛИЩЕ 2, 11-13 вв. 1,5 км к ВЮВ от с., останец первой надпойменной террасы прав. берега р. Колокша (лев. приток р. Клязьма). Размеры ок. 50x25 м, выс. над поймой 5-7 м. Культ. слой - темная гумусированная супесь толщиной 0,25-0,30 м. Керамика гончарная древнерусская с линейным и волнистым орнаментом, преимущественно 12-13 вв.

Арх. ИА: № 8065; Отчет А.Н. Сорокина за 1990 г.

699 (33). СЕМЬИНСКОЕ. СЕЛИЩЕ 3, 11-13 вв. 0,8 км к ЮВ от с., первая надпойменная терраса прав. берега р. Черная (прав. приток р. Колокша, лев. притока р. Клязьма) у ее выхода в пойму Колокши. Размеры ок. 120x100 м, выс. над рекой 3-4 м. Терр. памятника распаивается. Культ. слой толщиной 0,1-0,3 м нарушен распашкой. Керамика гончарная древнерусская, преимущественно 12-13 вв., железные черешок ножа, пробой, пружины цилиндрических замков.

Арх. ИА: № 12858.

700 (38). СЕМЬИНСКОЕ. СЕЛИЩЕ 4, 1-е тыс. н.э. Ок. 1,8 км

к ЮВ от с., обширный останец прав. берега р. Колокша (лев. приток р. Клязьма). Размеры останца ок. 1400x400 м, выс. над поймой 5 м. Размеры памятника не установлены. Южн. склон останца распахан. При шурфовке в слое бурого суглинка найдены мелкие обломки лепной неорнаментированной посуды.

Арх. ИА: № 11194.

701 (32). СЕМЬИНСКОЕ. КУРГАННЫЙ МОГИЛЬНИК 1, 11-13 вв. Ок. 2 км к ЮЗ от с., ок. 2 км к СВ от с. Новое, левобережье р. Черная (прав. приток р. Колокша, лев. притока р. Клязьма), высокий мыс, образованный оврагами, уроч. Гари. 16 насыпей выс. 1,5-1,8 м, диам. 6-13 м, протянувшиеся цепочкой по гребню мыса с З на В, с кольцевыми ровиками у основания. Насыпи поросли деревьями, один курган нарушен старой ямой. По сведениям, полученным от местных жителей, нарушенный курган раскапывался в 1916 г., содержал труположение с зап. ориентировкой, при котором обнаружены обломки гончарной посуды и железный кованный гвоздь.

Успенская А.В., Фехнер М.В. 1956. С. 226. № 817; Арх. ИА: № 4784.

702 (35). СЕМЬИНСКОЕ. КУРГАННЫЙ МОГИЛЬНИК 2. Ок. 2 км к СВ от с., 100 м к Ю от б. д. Городища, противоположный от с. лев. берег р. Колокша (лев. приток р.

Клязьма), 0,6 км к СЗ от городища Семьинское (см. № 696). Сохранились две насыпи выс. 0,6 и 0,8 м, диам. 4 и 6 м, отстоящие друг от друга на 25 м. Вероятно, это последние курганы более крупного могильника.

Арх. ИА: № 4784.

703 (5). СИМА. ГОРОДИЩЕ ХАБАРОВ ГОРОДОК (СИМСКИЙ ХАБАРОВ ГОРОДОК), 14-17 вв. Ок. 4 км к ЮВ от с., противоположный от него прав. берег р. Селекша (прав. приток р. Нерль Клязьминская). Площадка подчетыреугольная в плане, размерами 70x45 м, площадью ок. 3200 кв. м, выс. над рекой 7-10 м, с З ограничена береговым обрывом, с других сторон - двумя валами и двумя рвами. Выс. внутреннего вала 1,5-1,8 м при ширине в основании до 10 м, внутреннего - ок. 1 м при ширине в основании до 8 м, глуб. рвов 1,1-2,2 м, ширина - до 7-8 м. Длина наружного вала по периметру 245 м, внутреннего - 185 м. В системе укреплений с СВ и ССВ имеются следы проездов. Площадка частично поросла деревьями и кустарником, нарушена старыми ямами. Культ. слой серо-коричневый слабо гумусированный суглинок толщиной 0,2-0,4 м. Керамика гончарная позднесредневековая, преимущественно 14-16 вв. Памятник интерпретируется как остатки феодальной усадьбы.

Раппопорт П.А. 1958; Арх. ИА: № 784; № 8065.

704 (40). ТУРЫГИНО. ГОРОДИЩЕ, р.ж.в. 1 км к ССЗ от д., останец прав. коренного берега р. Колокша (лев. приток р. Клязьма). Площадка подтреугольная в плане, размерами 75x37 м, выс. над рекой 10-13 м. Верхняя часть пологих склонов останца с вост. и южн. сторон эскарпирована, на 3 м ниже площадки по периметру - уступ шириной 4-5 м, возможно, искусственного происхождения, на котором по вост. склону прослежена западина рва. Культ. слой - слабо гумусированный песок толщиной 0,1-0,2 м. Керамика лепная, с сетчатыми отпечатками на внешней поверхности, дяковской к-ры.

Арх. ИА: № 4113; № 11194.

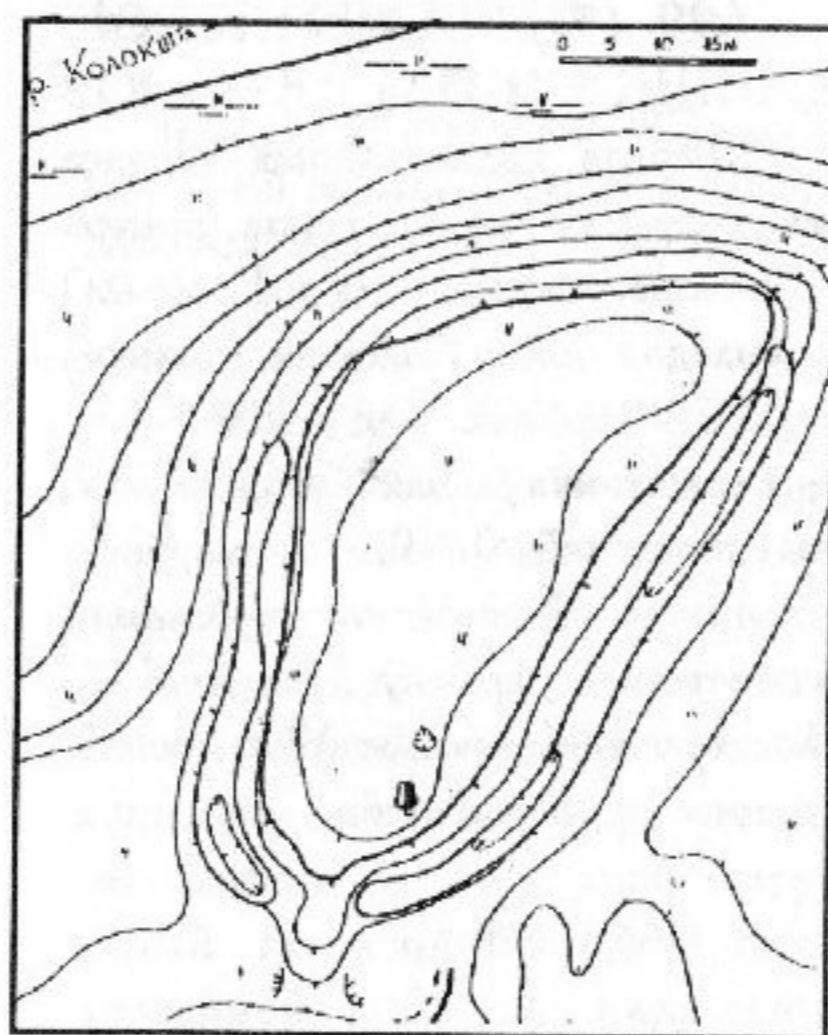


Рис. 113. План городища у д. Турыгино

705 (41). ТУРЫГИНО. СЕЛИЩЕ, 11-13, 14-17 вв. 0,8 км к В от д., мыс прав. берега р. Колокша (лев. приток р. Клязьма) при впадении в нее р. Тихтонка. Первоначальные размеры памятника ок. 160x60 м. Центр. его часть полностью разрушена карьером. Культ. слой - темно-серый гумусированный песок толщиной 0,2-0,3 м. Керамика гончарная древнерусская и позднесредневековая, датированная 12-15 вв.

Арх. ИА: № 4113; № 11194.

706 (1). ЧЕРНОКУЛОВО. КУРГАННЫЙ МОГИЛЬНИК, 11-13 вв. Ок. 3 км к ЮЗ от с., правобережье р. Нерль Клязьминская. Насчитывал 12 насыпей выс. 0,3-1,1 м, диам. 3,0-10,4 м. Исследованы (В.П. Глазов, 1973 г.) 10 курганов, содержащих труположения в подкурганных могильных ямах с юго-зап. и зап. ориентировкой. Могильные ямы были окружены кольцевыми канавками. В семи курганах прослежены остатки внутримогильных конструкций в виде глиняного свода, сооруженного на каркасе из дубовых плах и столбов, на которые укладывались жерди, перекрытые берестой. По углам каркас крепился большими железными гвоздями. При погребенных найдены обломки гончарной посуды с линейным и волнистым орнаментом, остатки одежды из парчи с золотой нитью и шелка с серебряной нитью. Ориентировка погребений, большие

размеры могильных ям (до 3,1x1,8 м), наличие описанных выше погребальных конструкций в могильных ямах позволяют отнести могильник к кругу памятников христианизированной мери. Исследованные погребения датированы 12-13 вв. Колл. в ВСМЗ.

Глазов В.П. 1974; Арх. ВСНРПМ: № 14981; Арх. ИА: № 5129.

707 (47). ШИХОБАЛОВО. СЕЛИЩЕ 1 (ИЛЬИНСКОЕ), 11-13 вв. 6 км к ВЮВ от с., 2 км к СЗ от с. Карельская Слободка Суздальского р-на, прав. берег руч., лев. притока р. Уршма (лев. приток р. Каменка, прав. притока р. Нерль Клязьминская), рядом с б. с. Ильинское. Протянулось вдоль руч. с СВ на ЮЗ, размеры ок. 400x40-120 м. Культ. слой - темно-серый слабо гумусированный суглинок толщиной 0,2-0,4 м. Керамика гончарная древнерусская с линейным и волнистым орнаментом, преимущественно 12-13 вв.

Арх. ИА: Отчет А.Е. Леонтьева за 1991 г.

708 (45). ШИХОБАЛОВО. СЕЛИЩЕ 2 (ТУМА 1), 11-13 вв. 4 км к СВ от с., лев. берег р. Тумка, лев. притока р. Уршма (лев. приток р. Каменка, прав. притока р. Нерль Клязьминская), на месте б. д. Тума. Размеры ок. 240x180 м, выс. над рекой 3-4 м. Культ. слой - темно-серый гумусированный суглинок толщиной до 0,35 м. Керамика гончарная древнерусская с линейным и

волнистым орнаментом, датированная 12-13 вв.

Арх. ИА: Отчет А.Е. Леонтьева за 1991 г.

709 (46). ШИХОБАЛОВО. СЕЛИЩЕ 3 (ТУМА 2), 11-13 вв. 5,5 км к ВСВ от с., прав. берег р. Тумка, лев. притока р. Уршма (лев. приток р. Каменка, лев. притока р. Нерль Клязьминская), 1,5 км к В от

селища 2 (см. № 708). Протянулось вдоль берега, размеры ок. 330x100 м, выс. над рекой 3-4 м. Терр. памятника распахивается. Культ. слой - темно-серая гумусированная супесь толщиной до 0,5 м, нарушенная распашкой. Керамика гончарная древнерусская с линейным и волнистым орнаментом, датированная 12-13 вв.

Арх. ИА: Отчет А.Е. Леонтьева за 1991 г.

НЕСОХРАНИВШИЕСЯ АРХЕОЛОГИЧЕСКИЕ ПАМЯТНИКИ

В настоящий раздел включены краткие сведения об археологических памятниках, известных по архивным источникам, краеведческой и научной литературе, но в силу разных причин не сохранившихся до наших дней. Исчезли или перенесены на другие места и некоторые деревни и села, близ которых были отмечены археологические памятники, что затрудняет точное определение мест их расположения. Здесь же указаны объекты, ошибочно причисленные к археологическим памятникам.

ВЛАДИМИР

1. ВЛАДИМИР. КУРГАННЫЙ МОГИЛЬНИК У с. ДОБРОЕ, 11-13 вв. Сев.-вост. часть современного г., близ б. с. Доброе, прав. берег р. Клязьма. Исследовано (К.Н. Тихонравов, 1858 г.) более 70 курганов, содержащих трупоположения с зап. ориентировкой и древнерусскими вещами, датированными 12 в. Разрушен строительными работами.

Уваров А.С. 1871. С. 677; Спицын А.А. 19056. С. 91; Успенская А.В., Фехнер М.В. 1956. С. 227. № 892.

АЛЕКСАНДРОВСКИЙ РАЙОН

2. ГИДЕЕВО. ГОРОДИЩЕ БЕЛЯЕВА ГОРА, 1,5 км к Ю от д., лев. берег р. Молокча (прав. исток р. Шерна, лев. притока р. Клязьма). Ошибочное определение памятника:

следы оборонительных сооружений и культ. слой отсутствуют.

Список памятников...1986. С. 27.

3. КАБЛУКОВО. КУРГАННЫЙ МОГИЛЬНИК 1, 11-13 вв. Близ д., лев. берег р. Б. Киржач (лев. исток р. Киржач, лев. притока р. Клязьма), уроч. Оселок. Исследованы (А.С. Уваров, 1852 г.) 12 курганов, содержащих трупоположения с зап. ориентировкой и древнерусскими вещами. Колл. в ГИМ. Распахан.

Уваров А.С. 1871. С. 684, 703, 780; Спицын А.А. 19056. С. 88; Успенская А.В., Фехнер М.В. 1956. С. 225. № 784.

4. КАБЛУКОВО. КУРГАННЫЙ МОГИЛЬНИК 2. Юго-зап. окраина д. или 0,8 км к Ю от нее, лев. берег р. Б. Киржач (лев. исток р. Киржач, лев. притока р. Клязьма). Две насыпи. Не сохранился.

Список памятников... 1986. С. 27; Арх. ИА: Отчет А.Е. Леонтьева за 1993 г.

5. КАНДЕЛИХА. ГОРОДИЩЕ, р.ж.в. Близ б.д., прав. берег р. М. Киржач (прав. исток р. Киржач, лев. притока р. Клязьма). Уничтожено карьером.

Список памятников... 1986. С. 27; Арх. ИА: Отчет А.Е. Леонтьева за 1993 г.

6. КАНДЕЛИХА. КУРГАННЫЙ МОГИЛЬНИК. Близ б. д., прав. берег р. М. Киржач (прав. исток р. Киржач, лев. притока р. Клязьма). Разрушен мелиоративными работами.

Список памятников... 1986. С. 27; Арх. ИА: Отчет А.Е. Леонтьева за 1993 г.

7. КРУТЕЦ. КУРГАННЫЙ МОГИЛЬНИК. Близ д., лев. берег р. Серая (лев. исток р. Шерна, лев. притока р. Клязьма), уроч. Пенья гора. Распахан.

Картотека ОПИ; Арх. ИА: Отчет А.Е. Леонтьева за 1993 г.

8. НЕГЛОВО. КУРГАННЫЙ МОГИЛЬНИК. К Ю от д., прав. берег р. Молокча (прав. исток р. Шерна, лев. притока р. Клязьма). Не сохранился.

Список памятников... 1986. С. 28; Арх. ИА: Отчет А.Е. Леонтьева за 1993 г.

9. СЕРГЕЕВСКОЕ. КУРГАННЫЙ МОГИЛЬНИК. Близ б. с. Насчитывал две насыпи. Не сохранился.

Иванов А.И. 1926. С. 36; Арх. ИА: Отчет А.Е. Леонтьева за 1993 г.

10. СНЯТИНОВО. КУРГАННЫЙ МОГИЛЬНИК. К Ю от д., прав. берег р. Молокча (прав. исток р. Шерна, лев. притока р. Клязьма). Распахан.

Успенская А.В., Фехнер М.В. 1956. С. 224. № 765; Список памятников... 1986. С. 28; Арх. ИА: Отчет А.Е. Леонтьева за 1993 г.

11. СНЯТИНОВО. КУРГАН. Близ д., прав. берег р. Молокча (прав. исток р. Шерна, лев. притока р. Клязьма). Распахан.

Успенская А.В., Фехнер М.В. 1956. С. 224. № 765; Арх. ИА: Отчет А.Е. Леонтьева за 1993 г.

12. СУЩЕВО. КУРГАННЫЙ МОГИЛЬНИК. 1,2 км к Ю от д., прав. берег р. Молокча (прав. исток р. Шерна, лев. притока р. Клязьма). Распахан.

Список памятников... 1986. С. 28; Арх. ИА: Отчет А.Е. Леонтьева за 1993 г.

ГУСЬ-ХРУСТАЛЬНЫЙ РАЙОН

13. БОРЗИНО. КУРГАННЫЙ МОГИЛЬНИК. 0,2 км к Ю от д., лев. берег р. Колпь (лев. приток р. Гусь, лев. притока р. Ока). Ошибочное определение: за курганные насыпи приняты отвалы старых

карьерных разработок.

Список памятников... 1986. С. 54; Арх. ИА: Отчет А.Е. Леонтьева за 1993 г.

14. ЗАКОЛПЬЕ. СЕЛИЩЕ 3, 14-17 вв. 0,3 км к З от с., лев. берег р. Колпь (лев. приток р. Гусь, лев. притока р. Ока). Разрушено карьером.

Список памятников... 1986. С. 54; Арх. ИА: Отчет А.Е. Леонтьева за 1993 г.

КИРЖАЧСКИЙ РАЙОН

15. КИРЖАЧ. КУРГАН. Сев. часть современного г., лев. берег р. Киржач (лев. приток р. Клязьма). Разрушен строительными работами.

Иванов А.И. 1926. С. 100.

16. ИЛЬКИНО. КУРГАННЫЙ МОГИЛЬНИК. Близ д., прав. берег р. Киржач (лев. приток р. Клязьма). Ошибочное определение: за курганные насыпи приняты остатки углежжения.

Арх. ИА: № 7211.

17. КРАСИЛОВО (КРАСИКОВО). КУРГАННЫЙ МОГИЛЬНИК. Юго-вост. окраина д. Не сохранился.

Успенская А.В., Фехнер М.В. 1956. С. 224. № 767.

18. НАУМОВО. КУРГАННЫЙ МОГИЛЬНИК. Близ д., прав.

берег р. Шерна (лев. приток р. Клязьма). Распахан.

Иванов А.И. 1926. С. 100; Список памятников... 1986. С. 69; Арх. ИА: Отчет А.Е. Леонтьева за 1993 г.

19. САНИНО. КУРГАН. Близ б. с. Распахан.

Иванов А.И. 1926. С. 100.

20. ФЕДОРОВСКОЕ. СЕЛИЩЕ, 11-13, 14-17 вв. Близ с., прав. берег р. Киржач (лев. приток р. Клязьма), у моста. Датировано 12-14 вв. Разрушено строительными работами.

Арх. ИА: № 1635; Отчет А.Е. Леонтьева за 1993 г.

КОВРОВСКИЙ РАЙОН

21. КОВРОВ. ГРУНТОВЫЙ МОГИЛЬНИК, эпоха бронзы. Южн. часть современного г., у б. с. Шашово. Отнесен к фатьяновской к-ре. Терр. памятника застроена.

Дубынин А.Ф. 1954.

22. АЛЕШИНО. КУРГАННЫЙ МОГИЛЬНИК. Ошибочное определение: за курганные насыпи приняты задернованные кучи камней, свезенные с поля.

Список памятников... 1986. С. 75.

КОЛЬЧУГИНСКИЙ РАЙОН

23. ЗЕКРОВО. КУРГАННЫЙ МОГИЛЬНИК, 11-13 вв. Близ д., лев. берег р. Сега (прав. приток р. Колокша, лев. притока р. Клязьма). Исследовался в 1850-е гг. А.С. Уваровым. Выявлены труположения с зап. ориентировкой и древнерусскими вещами. Колл. в ГИМ. Распахан.

Уваров А.С. 1871. С. 706; Спицын А.А. 1905б. С. 86; Успенская А.В., Фехнер М.В. 1956. С. 225. № 789.

24. ФЛОРИЩИ (ФРОЛИЩИ). КУРГАННЫЙ МОГИЛЬНИК, 11-13 вв. Близ с., прав. берег р. Шерна (лев. приток р. Клязьма). Исследованы (А.С. Уваров, 1852 г.) 11 курганов, содержащих остатки труположений с зап. ориентировкой и древнерусскими вещами. Колл. в ГИМ. Распахан.

Спицын А.А. 1905б. С. 86; Успенская А.В., Фехнер М.В. 1956. С. 225. № 785.

МЕЛЕНКОВСКИЙ РАЙОН

25. ГОРОДИЩИ. КУРГАННЫЙ МОГИЛЬНИК. Близ д., прав. берег р. Жерновка (прав. приток р. Илевна, лев. притока р. Ока). Не сохранился.

Арх. ИА. Р-2. № 2084.

26. КОСИКОВО. КУРГАННЫЙ МОГИЛЬНИК. Близ б. д. Распахан.

Иванов А.И. 1926. С. 100.

27. УРВАНОВО. ГРУНТОВЫЙ МОГИЛЬНИК УРВАНОВСКИЙ, 10-13 вв. Центр. часть с., левобережье р. Ока, зап. берег старичного оз. Урвановское. Исследовался в кон. 19 в. А.С. Уваровым, Ф.Д. Нефедовым, А.А. Спицыным. Выявлены финно-угорские (муромские) погребения с вещами, датированными 10-11 вв. Колл. в ГИМ и Муромском музее.

Спицын А.А. 1899. С. 209; 1901. С. 53, 113, 114; Смирнов А.П. 1952. С. 112, 228; Голубева Л.А. 1987. С. 85; Арх. ИА. № 4359.

28. УРВАНОВО. КУРГАННЫЙ МОГИЛЬНИК. 4 км к СЗ от с., левобережье р. Ока, сев.-зап. берег старичного оз. Урвановское. Распахан.

Иванов А.И. 1926. С. 101.

МУРОМСКИЙ РАЙОН

29. МУРОМ. СЕЛИЩЕ ПЯТНИЦКОЕ, кон. 1-го - нач. 2-го тыс. н.э. Юго-вост. часть г., левобережье р. Ока. Керамика лепная финно-угорская (муромская), костяные и железные предметы, датированные 9-11 вв. Колл. в Муромском музее. Разрушено карьером.

Арх. Муромского музея. № 343; Арх. ИА.

№ 79.

30. МУРОМ. ГРУНТОВЫЙ МОГИЛЬНИК ПЯТНИЦКИЙ, 10-13 вв. Юго-вост. часть г., левобережье р. Ока, рядом с Пятницким селищем. Исследованы (Ф.Я. Селезнев, 1924 г.; К.Я. Виноградов, 1937 г.) 32 погребения с преобладающей сев. ориентировкой и вещами, характерными для финно-угорского племени мурома. Колл. в Муромском музее. Разрушено карьером.

Арх. Муромского музея. № 343; Арх. ИА. № 79.

31. БЛАГОВЕЩЕНСКОЕ. СЕЛИЩЕ, 10-13 вв. Южн. окраина с., лев. берег р. Ока. Керамика лепная, возможно, финно-угорская (муромская) и гончарная древнерусская. Разрушено строительством.

Успенская А.В., Фехнер М.В. 1956. С. 169. № 197.

32. БОРИСОВО. КУРГАННЫЙ МОГИЛЬНИК. Близ с., правобережье р. Ушна (лев. приток р. Ока). Распахан.

Добрынкин Н.Г. 1896.

33. ВЕРБОВСКИЙ. СЕЛИЩЕ ПОДБОЛОТЬЕВСКОЕ, 7-10 вв. Близ юго-вост. окраины пос., прав. берег р. Илевна (лев. приток р. Ока). Найдены финно-угорская (муромская) лепная керамика и другие предметы, датированные кон. 1-го тыс.

н.э. Разрушено карьером.

Городцов В.А. 1914. С. 36, 37; Список памятников... 1986. С. 98.

34. КОЛЬДИНО. КУРГАННЫЙ МОГИЛЬНИК, кон. 1-го - нач. 2-го тыс. н.э. Близ с., прав. берег р. Илевна (лев. приток р. Ока). Разрушен при строительстве ж.д. в 1910 г. Выявлены остатки труположений, найдены железные наконечники копий и топоры, предположительно финно-угорские (муромские).

Городцов В.А. 1914. С. 37.

35. КОРЖАВИНО. КУРГАННЫЙ МОГИЛЬНИК. Близ с., прав. берег р. Илевна (лев. приток р. Ока). Распахан.

Успенская А.В., Фехнер М.В. 1956. С. 239. № 1113а.

36. ЛОПАТИНО. СЕЛИЩЕ, 4-я четв. 1-го тыс. н.э., 11-13 вв. К Ю от д., прав. берег р. Коварда (лев. приток р. Илевна, лев. притока р. Ока). Керамика лепная, вероятно финно-угорская (муромская), и гончарная древнерусская. Разрушено строительными работами.

Горюнова Е.И. 1961. С. 253, 254, 264.

37. СТ. КОТЛИЦЫ. КУРГАННЫЙ МОГИЛЬНИК. Близ с., лев. берег р. Морозима (прав. приток р. Ушна, лев. притока р. Ока).

Распахан.

Добрынкин Н.Г. 1896. С. 28.

**38. ТАЛЫЗИНО. КУРГАН-
НЫЙ МОГИЛЬНИК.** Близ д.,
краевая часть прав. коренного берега
р. Ушна (лев. приток р. Ока). Распахан.

Добрынкин Н.Г. 1896. С. 28; Горюнова
Е.И. 1961. С. 265.

**39. ТРЕХОВИЦЫ. КУР-
ГАННЫЙ МОГИЛЬНИК.** К Ю
от б. д., уроч. Губанцы. Распахан.

Добрынкин Н.Г. 1896. С. 29; Горюнова
Е.И. 1961. С. 264.

**40. ТУМОВКА. КУРГАН-
НЫЙ МОГИЛЬНИК,** 11-13 вв. К
Ю от б. д., краевая часть лев. коренного
берега р. Илевна (лев. приток р. Ока).
Исследованы (Е.И. Горюнова, 1947
г.) 10 курганов, в девяти из которых
встречены трупоположения, в одном -
остатки трупосожжения на стороне. В
насыпях отмечены следы кострищ.
Находки при погребениях практически
отсутствовали. Частично разрушен
строительными работами, частично
распахан.

Горюнова Е.И. 1961. С. 264; Арх. ИА:
№ 146.

**41. ЯКИМАНСКАЯ
СЛОБОДА. СЕЛИЩЕ,** р.ж.в. Вост.
окраина с., лев. коренной берег р. Ока.
Ф.Я. Селезевым и И.П. Богатовым

памятник рассматривался как селище,
Н.Н. Ворониным - как городище, хотя
следы оборонительных сооружений не
выявлены. Найдены лепная керамика
с сетчатыми отпечатками на внешней
поверхности, костяная проколка, кости
лося и кабана. А.П. Смирновым и
Н.В. Трубниковой памятник отнесен
к городищной к-ре. Колл. в Муромском
музее. Терр. памятника застроена.

Смирнов А.В. 1952. С. 47; Горюнова Е.И.
1961. С. 251; Смирнов А.П., Трубникова Н.В.
1965. С. 31. № 104; Список памятников... 1986.
С. 95.

ПЕТУШИНСКИЙ РАЙОН

**42, 43. ПЕТУШКИ. КУР-
ГАННЫЕ МОГИЛЬНИКИ** 1 и 2,
11-13 вв. Южн. окраина пос., лев берег
р. Березка (лев. приток р. Клязьма).
Состояли соответственно из 33 и 17
насыпей. Оба памятника полностью
исследованы В.П. Глазовым в 1977 и
1980 гг. Выявлены остатки
трупоположений в подкурганных
могильных ямах с зап. ориентировкой.
Среди находок - перстнеобразные и
браслетообразные височные кольца,
стеклянные, сердоликовые и
хрустальные бусы, витые и дрововые
браслеты, серебряная пластинчатая
шейная гривна. Колл. в ВСМЭ.

Глазов В.П. 1978. С. 55, 56; Арх. ИА: №
4206; № 8086; № 9672.

СЕЛИВАНОВСКИЙ РАЙОН

**44. ЛОБАНОВО. КУРГАН-
НЫЙ МОГИЛЬНИК,** кон. 1-го -
нач. 2-го тыс. н.э. К СВ от д., прав.
берег р. Ушна (лев. приток р. Ока).
Известен с кон. 19 в. Выявлены
остатки трупоположений и
трупосожжений на стороне. Вероятно,
относится к числу финно-угорских
(муромских) памятников кон. 1-го -
нач. 2-го тыс. н.э. Распахан.

Добрынкин Н.Г. 1896. С. 23, 24; Иванов
А.И. 1926. С. 101.

**45. МАЛЫШЕВО. ГРУНТО-
ВЫЙ МОГИЛЬНИК МАЛЫ-
ШЕВСКИЙ,** 2-я пол. 1-го - нач. 2-
го тыс. н.э. Сев.-вост. окраина с.,
правобережье р. Ушна (лев. приток р.
Ока). Полностью исследован А.Ф.
Дубыниным в 1938, 1940, 1945-1950
гг. Вскрыто 216 погребений,
совершенных по обрядам
трупоположения (преобладают) и
трупосожжения в могильных ямах
подпрямоугольной и овальной в плане
формы, а также 12 захоронений коней.
Преобладают трупоположения с сев.
ориентировкой, встречается южн. и
вост. Из находок следует отметить
топоры-кельты и проушные топоры,
наконечники копий и дротиков,
головные жгуты и венчики, шейные
гвивны, браслеты, перстни, различные
шумящие украшения, характерные для
финно-угров, глиняные лепные сосуды.
Могильник отнесен к финно-угорскому

племени мурома, датирован 6-11 вв.
Колл. в Ивановском областном
краеведческом музее.

Дубынин А.Ф. 1949а; 1949б; Голубева
Л.А. 1987. С. 81-92; Список памятников...
1986. С. 117; Арх. ИА: № 40; № 52; № 238;
№ 475.

**46. МАЛЫШЕВО. КУРГАН-
НЫЙ МОГИЛЬНИК.** Сев. окраина
с., правобережье р. Ушна (лев. приток
р. Ока). Разрушен застройкой.

Арх. ИА: № 40.

**47. НОВЛЯНКА. ГРУНТО-
ВЫЙ МОГИЛЬНИК НОВЛЕН-
СКИЙ (НОВЛЯНСКИЙ),** 10-13
вв. Терр. д., прав. берег р. Ушна (лев.
приток р. Ока). Исследованы (Н.Е.
Макаренко, 1905 г.) семь погребений,
содержавших остатки трупосожжений
на стороне, помещенных в могильные
ямы подпрямоугольной в плане формы,
ориентированные в направлениях С-
Ю и СВ-ЮЗ. Среди находок -
железные топор, пешня, наконечник
копья, пряжка, щитковые височные
кольца, разнообразные шумящие
украшения, в т.ч. подвеска-конек,
шейные гривны, спиральные перстни,
лепная финно-угорская и гончарная
древнерусская посуда. Памятник
датирован 10-11 вв., Е.И. Горюновой
отнесен к мере. Разрушен застройкой.

Макаренко Н.Е. 1908; Смирнов А.П. 1952.
С. 112, 129, 147, 150; Горюнова Е.И. 1961. С.
124-126; Список памятников... 1986. С. 117;
Леонтьев А.Е. 1992. С. 28.

СОБИНСКИЙ РАЙОН

48. НОВОСЕЛКА. КУРГАН-НЫЙ МОГИЛЬНИК. Близ д., у старой дороги Ставрово - Владимир, левобережье р. Колокша (лев. приток р. Клязьма). Распахан.

Иванов А.И. 1926. С. 100; Арх. ИА: Отчет А.Е. Леонтьева за 1993 г.

49. НОВОСЕЛКА. КУРГАН БАТЫЕВА ГОРА. Близ д., берег р. Колокша (лев. приток р. Клязьма). Распахан.

Список памятников... 1986. С. 119; Арх. ИА: Отчет А.Е. Леонтьева за 1993 г.

50. СТАВРОВО. ГОРОДИЩЕ ЧИЖОВА ГОРА. Близ пос., берег р. Колокша (лев. приток р. Клязьма). Не сохранилось. Возможно ошибочное определение памятника.

Уваров А.С. 1871. С. 677; Иванов А.И. 1926. С. 102.

51. СТАВРОВО. КУРГАН-НЫЙ МОГИЛЬНИК. Близ пос., берег р. Колокша (лев. приток р. Клязьма), недалеко от городища Чижова гора. Распахан.

Уваров А.С. 1871. С. 677; Иванов А.И. 1926. С. 102.

52. УНДОЛ. КУРГАННЫЙ МОГИЛЬНИК. Близ с., левобережье р. Клязьма. Разрушен строительными

работами.

Уваров А.С. 1871. С. 677.

СУЗДАЛЬСКИЙ РАЙОН

53. БАБКИНО. КУРГАН-НЫЙ МОГИЛЬНИК, 11-13 вв. Близ б. д. Исследован (А.С. Уваров, 1852 г.) один курган с остатками труположения, имевшего зап. ориентировку. Распахан.

Спицын А.А. 19056. С. 86; Успенская А.В., Фехнер М.В. 1956. С. 227. № 849.

54. БАРСКОЕ ГОРОДИЩЕ. КУРГАННЫЙ МОГИЛЬНИК. Отмечен А.С. Уваровым как исследованный в 1852 г. Данные об обряде погребения и находках отсутствуют. Распахан.

Уваров А.С. 1871. С. 685.

55. БАТЫЕВО. КУРГАН. К Ю от б. д. Раскопан А.С. Уваровым в 1850-е гг., содержал погребение с оружием, дата и культурная принадлежность которого не определены.

Уваров А.С. 1871. С. 694.

56. БОГОЛЮБОВО. ГРУНТОВЫЙ МОГИЛЬНИК СУНГИРСКИЙ, 10-13 вв. К ЮЗ от пос., близ сев.-вост. окраины г. Владимир, прав. коренной берег р. Клязьма, к С от Сунгирьского городища. Исследованы (Н.Н.

Мошенина, 1972-1973 гг.) 33 погребения, совершенные по обрядам труположения (преобладают) и трупосожжения на стороне, в неглубоких могильных ямах подпрямоугольной и овальной в плане формы. Ориентировка труположений сев.-зап. и зап. Последняя характерна для наиболее поздних погребений. Среди находок - железные топоры, наконечники копий, разнообразные украшения, в т.ч. височные кольца, перстни, браслеты, шумящие привески и т.п. Керамика лепная, мерянского типа. Наиболее поздние погребения с зап. ориентировкой значительно беднее находками, чем ранние. Могильник отнесен к финно-угорскому племени меря, датирован 10-12 вв. Колл. в ВСМЗ. Памятник разрушен карьером.

Леонтьев А.Е., Рябинин Е.А. 1980; Голубева Л.А. 1987. С. 74, 75; Арх. ИА: № 5193; № 5392.

57. БОРЩЕВКА. КУРГАН-НЫЙ МОГИЛЬНИК, 11-13 вв. Близ д., ок. 2 км к СВ от с. Погост-Быково, левобережье р. Подыкса (лев. приток р. Нерль Клязьминская). Исследованы (А.С. Уваров, 1852 г.) шесть курганов, содержавших остатки труположений с зап. ориентировкой и древнерусскими вещами. Колл. в ГИМ. Распахан.

Уваров А.С. 1871. С. 685, 809, 818; Спицын А.А. 19056. С. 86; Успенская А.В., Фехнер М.В. 1956. С. 227. № 852.

58. БРУТОВО. ГОРОДИЩЕ (?), 11-13 вв. Сев. окраина с.,

левобережье р. Рпень (лев. приток р. Клязьма). Найдена гончарная древнерусская керамика. Возможно неточное определение памятника, т.к. сведения об укреплениях отсутствуют. Место расположения памятника разрушено карьером.

Список памятников... 1986. С. 137; Арх. ИА: № 4113; Отчет А.Е. Леонтьева за 1993 г.

59. ВЕСЬ. КУРГАННЫЙ МОГИЛЬНИК, 10-13 вв. Близ с., прав. берег р. Ирмес (прав. приток р. Нерль Клязьминская). Исследованы (А.С. Уваров, 1852 г.) 107 курганов, содержавших остатки труположений и трупосожжений на стороне, с разнообразными находками древнерусского времени, гл. обр. 10-12 вв. Колл. в ГИМ. Распахан. Впоследствии за остатки насыпей нередко принимали неровности поверхности.

Уваров А.С. 1871. С. 669, 670, 769 и др.; Успенская А.В., Фехнер М.В. 1956. С. 227. № 834; Список памятников... 1986. С. 139; Арх. ИА: № 4113.

60. ГНЕЗДИЛОВО. КУРГАННЫЙ МОГИЛЬНИК, 10-13 вв. Близ с., берег р. Мжара (прав. приток р. Каменка, прав. притока р. Нерль Клязьминская). Исследованы (А.С. Уваров, 1851 г.) 35 курганов, содержавших остатки труположений и трупосожжений с древнерусскими вещами. Колл. в ГИМ. Распахан.

Уваров А.С. 1871. С. 672, 746, 769 и др.;

Спицын А.А. 19056. С. 88-91; Успенская А.В., Фехнер М.В. 1956. С. 227. № 837; Лапишин В.А. 1989. С. 66-70.

61. ГОРИЦЫ. КУРГАННЫЙ МОГИЛЬНИК. 0,25 км к ЮЮЗ от ц. с., прав. берег р. Рпень (лев. приток р. Клязьма). Насчитывал 12 насыпей. Разрушен карьером.

Арх. ИА: № 4113; Отчет А.Е. Леонтьева за 1993 г.

62. ГУБАЧЕВО. КУРГАННЫЙ МОГИЛЬНИК, 11-13 вв. Близ б. д. Исследованы (А.С. Уваров, 1851 г.) шесть курганов, содержащих остатки труположений с зап. ориентировкой и древнерусскими вещами. Колл. в ГИМ. Распахан.

Уваров А.С. 1871. С. 819.

63. ЖИТКОВО. КУРГАННЫЙ МОГИЛЬНИК. У б. д., прав. берег р. Рпень (лев. приток р. Клязьма). Распахан.

Иванов А.И. 1926. С. 100.

64. ЗАПРУДЬЕ. КУРГАННЫЙ МОГИЛЬНИК, 11-13 вв. Близ б. д. Исследованы (А.С. Уваров, 1852 г.) 11 курганов, содержащих труположения с зап. ориентировкой. Распахан.

Уваров А.С. 1871. С. 809, 819; Спицын А.А. 19056. С. 86.

65. КИБОЛ. КУРГАННЫЙ

МОГИЛЬНИК, 11-13 вв. Близ с., прав. берег р. Каменка (прав. приток р. Нерль Клязьминская). Исследованы (А.С. Уваров, 1852 г.) два кургана, содержавшие остатки труположений с зап. ориентировкой.

Уваров А.С. 1871. С. 685; Спицын А.А. 19056. С. 86; Успенская А.В., Фехнер М.В. 1956. С. 237. № 835.

66. ЛОПАТНИЦЫ. КУРГАННЫЙ МОГИЛЬНИК, 11-13 вв. Близ с., прав. берег р. Подыкса (лев. приток р. Нерль Клязьминская). Исследованы (А.С. Уваров, 1852 г.) два кургана, содержавшие остатки труположений с зап. ориентировкой. Распахан.

Уваров А.С. 1871. С. 685, 818; Успенская А.В., Фехнер М.В. 1956. С. 227. № 848.

67. МЕНЧАКОВО. ГОРОДИЩЕ. Близ с., лев. берег р. Ирмес (прав. приток р. Нерль Клязьминская), уроч. Лисья гора. Не сохранилось, возможно, разрушено строительными работами.

Уваров А.С. 1871. С. 670.

68. МЕНЧАКОВО. КУРГАННЫЙ МОГИЛЬНИК, 11-13 вв. Близ с., лев. берег р. Ирмес (прав. приток р. Нерль Клязьминская), уроч. Горицы. Исследованы (А.С. Уваров, 1852 г.) 28 курганов, содержащих труположения с зап. ориентировкой и древнерусскими вещами. Колл. в ГИМ. Распахан.

Уваров А.С. 1871. С. 670, 787, 809; Успенская А.В., Фехнер М.В. 1956. С. 227. № 832.

69. МОРДЫШ. КУРГАННЫЙ МОГИЛЬНИК, 11-13 вв. Близ с., прав. берег р. Нерль Клязьминская. Исследовался в 1850-е гг. А.С. Уваровым. Выявлены остатки труположений с зап. ориентировкой. Распахан.

Уваров А.С. 1871. С. 685.

70. НОВОЕ СЕЛО. ГОРОДИЩЕ. 0,8 км к ЮЗ от с., у сев.-зап. окраины пос. Боголюбково, левобережье р. Клязьма. Ошибочное определение памятника: на самом деле это высохший обвалованный пруд.

Доброхотов В.И. 1852. С. 169, 170; Список памятников... 1986. С. 144; Арх. ИА: № 4113.

71. НОВОСЕЛКА. КУРГАННЫЙ МОГИЛЬНИК, 11-13 вв. К ЮВ от с., лев. берег р. Нерль Клязьминская, уроч. Гремячая гора. Исследованы (А.С. Уваров) девять курганов, содержащих остатки труположений с зап. ориентировкой и древнерусскими вещами. Колл. в ГИМ. Разрушен при земляных работах.

Уваров А.С. 1871. С. 685, 785, 810; Успенская А.В., Фехнер М.В. 1956. С. 227. № 844.

72. ПОГОСТ-БЫКОВО. КУРГАННЫЙ МОГИЛЬНИК, 11-

13 вв. Близ с., левобережье р. Нерль Клязьминская. Исследованы (А.С. Уваров, 1851 г.) 34 кургана, обложенные по основанию валунами и содержавшие остатки труположений с зап. ориентировкой и древнерусскими вещами. Колл. в ГИМ. Распахан.

Уваров А.С. 1871. С. 693, 819; Арх. ИА: Отчет А.Е. Леонтьева за 1993 г.

73. СЕЛЬЦО. КУРГАННЫЙ МОГИЛЬНИК, 10-13 вв. Близ с., прав. берег р. Каменка (прав. приток р. Нерль Клязьминская). Исследованы (А.С. Уваров, 1851 г.) 10 курганов, содержащих остатки труположений с зап. ориентировкой и трупосожжений. Распахан.

Уваров А.С. 1871. С. 673, 808, 817.

74. ЯКИМАНСКОЕ. КУРГАННЫЙ МОГИЛЬНИК. Близ с., прав. берег р. Нерль Клязьминская. Исследовался А.С. Уваровым в 1852 г. Результаты раскопок неизвестны. Распахан.

Уваров А.С. 1871. С. 685.

ЮРЬЕВ-ПОЛЬСКИЙ РАЙОН

75. ЮРЬЕВ-ПОЛЬСКИЙ. КУРГАН, 11-13 вв. Терр. г., уроч. Юрьева гора. Исследован в 1852 г. А.С. Уваровым. Содержал погребение воина-кочевника с конем, датирован 12 в. Остатки кургана разрушены

строительными работами.

Спицын А.А. 19056. С. 78-83, 86.

**76. АДАМОВО. КУРГАН-
НЫЙ МОГИЛЬНИК, 11-13 вв.** Близ
б. д. Исследованы (А.С. Уваров, 1852
г.) четыре кургана с остатками
труположений с зап. ориентировкой.
Распахан.

Уваров А.С. 1871. С. 684.

**77. БАТОВО. КУРГАННЫЙ
МОГИЛЬНИК.** Близ б. д.
Исследован (А.С. Уваров, 1852 г.)
один курган. Результаты раскопок
неизвестны. Распахан.

Спицын А.А. 19056. С. 87.

**78. ВАРВАРИНО. КУРГАН-
НЫЙ МОГИЛЬНИК, 11-13 вв.** У
д., по дороге в б. с. Покров, лев. берег
р. Колокша (лев. приток р. Клязьма),
уроч. Татарские могилы. Исследованы
(А.С. Уваров, 1852 г.) 33 кургана,
содержавшие остатки труположений
с зап. ориентировкой и древнерусскими
вещами. Колл. в ГИМ. Распахан.

Уваров А.С. 1871. С. 684, 809, 819;
Спицын А.А. 19056. С. 86; Успенская А.В.,
Фехнер М.В. 1956. С. 226. № 819; Список
памятников... 1986. С. 180.

**79. ВЕСКИ. КУРГАННЫЙ
МОГИЛЬНИК, 10-13 вв.** Близ д., р.
Лубянка (прав. приток р. Селекша,
прав. притока р. Нерль Клязьминская).
Исследован (А.С. Уваров, 1852 г.)

121 курган с остатками труположений
с зап. ориентировкой и трупосожжений
с древнерусскими вещами. Колл. в
ГИМ. Распахан.

Уваров А.С. 1871. С. 668, 729, 806 и др.;
Спицын А.А. 19056. С. 86; Успенская А.В.,
Фехнер М.В. 1956. С. 225. № 796.

**80. ВОРОГОВО. КУРГАН-
НЫЙ МОГИЛЬНИК, 11-13 вв.** Близ
с., прав. берег р. Шаха (прав. приток
р. Нерль Клязьминская), уроч. Паны.
Исследованы (П.С. Савельев, 1853
г.) девять (по ошибочному мнению
А.А. Спицына - 69) курганов с
остатками труположений и
древнерусскими вещами. Распахан.

Уваров А.С. 1871. С. 684, 808, 818, 823;
Спицын А.А. 19056. С. 88; Успенская А.В.,
Фехнер М.В. 1956. С. 225. № 800.

**81. ГОРКИ (ГОРКИ
БОГДАНОВСКИЕ). КУРГАН-
НЫЙ МОГИЛЬНИК, 11-13 вв.** Близ
д., прав. берег р. Шаха (прав. приток
р. Нерль Клязьминская). Исследованы
(П.С. Савельев, 1853 г.) 32 кургана с
остатками труположений и
древнерусскими вещами. Распахан.

Уваров А.С. 1871. С. 684, 809, 818;
Спицын А.А. 19056. С. 88; Успенская А.В.,
Фехнер М.В. 1956. С. 225. № 782.

**82. ГОРОДИЩЕ. КУРГАН-
НЫЙ МОГИЛЬНИК, 11-13 вв.** Близ
с., р. Гза (лев. приток р. Колокша, лев.
притока р. Клязьма), недалеко от
городища Мстиславль. Исследованы

(А.С. Уваров, 1852 г.) 18 курганов.
Результаты раскопок неизвестны.
Возможно, могильник являлся одним
из языческих кладбищ древнего
Мстиславля. Не сохранился.

Спицын А.А. 19056. С. 86.

**83. ДАНИЛОВСКОЕ.
КУРГАННЫЙ МОГИЛЬНИК, 11-
13 вв.** Близ б. с., лев. берег р. Гза (лев.
приток р. Колокша, лев. притока р.
Клязьма). Исследованы (А.С. Уваров,
1852 г.) 19 курганов с остатками
труположений и древнерусскими
вещами. Колл. в ГИМ. Распахан.

Уваров А.С. 1871. С. 674, 706; Спицын
А.А. 19056. С. 86; Успенская А.В., Фехнер
М.В. 1956. С. 226. № 816; Арх. ИА: Отчет
А.Е. Леонтьева за 1993 г.

**84. ДАНИЛОВСКОЕ.
ГОРОДИЩЕ.** Близ д., овраг
Городецкий. Отмечено А.С. Уваровым.
Раскопки результатов не дали.
Ошибочное определение памятника:
за остатки укреплений приняты
ответвления оврага.

Уваров А.С. 1871. С. 674; Иванов А.И.
1926. С. 104; Горюнова Е.И. 1961. С. 249, 251.

**85. ЕГОРИЙ. КУРГАННЫЙ
МОГИЛЬНИК, 11-13 вв.** Близ б. д.
Исследованы (А.С. Уваров, 1852 г.)
19 курганов с остатками труположений
с зап. ориентировкой.
Распахан.

Уваров А.С. 1871. С. 809, 819; Спицын

А.А. 19056. С. 86.

**86. ИЛЬИНСКОЕ.
ГОРОДИЩЕ.** Близ с., прав. берег р.
Колокша (лев. приток р. Клязьма),
уроч. Турдан, "в овраге". Ошибочное
определение памятника.

Уваров А.С. 1871. С. 673; Иванов А.И.
1926. С. 104; Горюнова Е.И. 1961. С. 250.

**87. ИЛЬИНСКОЕ.
КУРГАННЫЙ МОГИЛЬНИК, 11-
13 вв.** Близ с., прав. берег р. Колокша
(лев. приток р. Клязьма). А.С.
Уваровым в 1852 г. раскопан один
курган, содержащий остатки
труположения с зап. ориентировкой.

Уваров А.С. 1871. С. 684, 819; Спицын
А.А. 19056. С. 86; Успенская А.В., Фехнер
М.В. 1956. С. 225. № 793.

**88. ИСАКОВО. КУРГАН-
НЫЙ МОГИЛЬНИК, 11-13 вв.** Близ
б. д., уроч. Долгий крест. Исследованы
(П.С. Савельев, 1853 г.) 60 курганов,
содержавших остатки труположений
с зап. ориентировкой и древнерусскими
вещами. Распахан.

Уваров А.С. 1871. С. 685, 692, 735, 738,
747 и др.; Успенская А.В., Фехнер М.В. 1956.
С. 225. № 781.

**89. КИНОБОЛ. КУРГАН-
НЫЙ МОГИЛЬНИК, 11-13 вв.** Близ
б. с. Исследованы (А.С. Уваров, 1852
г.) четыре или шесть курганов,
содержавших остатки труположений
с зап. ориентировкой и древнерусскими

вещами. Под одной из насыпей обнаружены 23 захоронения. Костяки трех из них находились в гробах, остальные лежали в беспорядке. Распахан.

Спицын А.А. 19056. С. 86; Успенская А.В., Фехнер М.В. 1956. С. 226. № 815.

90. КОСИНСКОЕ. КУРГАННЫЙ МОГИЛЬНИК, 11-13 вв. Близ с., прав. берег р. Колокша (лев. приток р. Клязьма). Исследованы (А.С. Уваров, 1852 г.) 53 кургана, содержавшие остатки труположений с зап. ориентировкой и древнерусскими вещами. Колл. в ГИМ. Терр. памятника застроена.

Уваров А.С. 1871. С. 684, 809, 819, 840; Спицын А.А. 19056. С. 86; Успенская А.В., Фехнер М.В. 1956. С. 225. № 794.

91. КРАСНОЕ. КУРГАННЫЙ МОГИЛЬНИК, 11-13 вв. Близ с., правобережье р. Колокша (лев. приток р. Клязьма), уроч. Турдан и Волот. Исследовался в 1850-е гг. А.С. Уваровым. В раскопанных курганах выявлены остатки труположений с зап. ориентировкой. Отмечена обкладка основания курганов валунами. Остатки могильника распаханы.

Уваров А.С. 1871. С. 576, 692, 810, 819.

92. КУБАЕВО. КУРГАННЫЙ МОГИЛЬНИК, 10-13 вв. К В от с., р. Тинва, лев. приток р. Гза (лев. приток р. Колокша, лев. притока р. Клязьма). Исследованы (А.С.

Уваров, 1852 г.) 113 курганов, содержавших остатки труположений и трупосожжений с древнерусскими вещами. Колл. в ГИМ. Остатки могильника распаханы.

Уваров А.С. 1871. С. 671, 752, 770, 774, 775 и др.; Спицын А.А. 19056. С. 86; Успенская А.В., Фехнер М.В. 1956. С. 226. № 814; Арх. ИА: Отчет А.Е. Леонтьева за 1990 г.

93. КУМИНО. КУРГАННЫЙ МОГИЛЬНИК, 11-13 вв. Близ б. д. Исследованы (А.С. Уваров, 1852 г.) 20 курганов, содержавших остатки труположений с зап. ориентировкой и древнерусскими вещами, в т.ч. парные. Колл. в ГИМ. Распахан.

Уваров А.С. 1871. С. 684, 809, 833; Спицын А.А. 19056. С. 86; Успенская А.В., Фехнер М.В. 1956. С. 226. № 818.

94. КУЧКИ. КУРГАННЫЙ МОГИЛЬНИК, 11-13 вв. Близ д., прав. берег р. Кучка (прав. приток р. Колокша, лев. притока р. Клязьма). Исследованы (А.С. Уваров, 1852 г.) семь курганов, содержавших остатки труположений с зап. ориентировкой, без сопровождающих вещей. Распахан.

Уваров А.С. 1871. С. 706, 810, 819; Успенская А.В., Фехнер М.В. 1956. С. 226. № 824.

95. МАТВЕЙЩЕВО (МАТВЕЙЩЕВО-ВЕСКИ). КУРГАННЫЙ МОГИЛЬНИК, 11-13 вв. Близ с., лев. берег р. Симка, лев. притока р. Селекша (прав. приток р. Нерль Клязьминская). Исследованы

(П.С. Савельев, 1853 г.) 123 кургана, содержавшие остатки труположений с зап. ориентировкой и древнерусскими вещами. Колл. в ГИМ. Остатки могильника распаханы.

Уваров А.С. 1871. С. 684, 735, 750, 751; Спицын А.А. 19056. С. 86; Успенская А.В., Фехнер М.В. 1956. С. 225. № 801.

96. НЕНАШЕВСКОЕ. КУРГАННЫЙ МОГИЛЬНИК, 11-13 вв. Близ с., левобережье р. Колокша (лев. приток р. Клязьма). Исследованы (А.С. Уваров, 1852 г.) 189 курганов, содержавших остатки труположений с зап. ориентировкой и древнерусскими вещами. Колл. в ГИМ. Остатки могильника распаханы.

Уваров А.С. 1871. С. 787, 794, 810, 828, 837; Спицын А.А. 19056. С. 86; Успенская А.В., Фехнер М.В. 1956. С. 225. № 795.

97. НЕСТЕРОВО. ГОРОДИЩЕ. 1 км к СЗ от д., прав. берег р. Шоса (прав. приток р. Нерль Клязьминская). Ошибочное определение памятника, за который приняты остатки помещицкой усадьбы и парковый курган, вероятно, 18 в.

Список памятников... 1986. С. 182; Арх. ИА: Отчет А.Е. Леонтьева за 1993 г.

98. НОВОСЕЛКИ. КУРГАННЫЙ МОГИЛЬНИК, 11-13 вв. Близ б. д. Исследованы (А.С. Уваров, 1852 г.) 12 курганов, содержавших остатки труположений с зап. ориентировкой. Распахан.

Уваров А.С. 1871. С. 810, 819; Спицын А.А. 19056. С. 86.

99. ОЗЕРЦЫ. КУРГАН. Близ б. д. Исследован в 1852 г. А.С. Уваровым. Остатки захоронения не обнаружены.

Уваров А.С. 1871. С. 706; Успенская А.В., Фехнер М.В. 1956. С. 226. № 822.

100. ПЛОСКАЯ. КУРГАННЫЙ МОГИЛЬНИК, 10-13 вв. Близ б. д. Исследованы (А.С. Уваров, 1852 г.) 46 (или 51) курганов в трех группах. Под курганами, вероятно, в могильных ямах, выявлены остатки трупосожжений и труположений. Труположения имели зап. ориентировку. Найдены различные древнерусские вещи. В одном из погребений у черепа обнаружено 21 височное кольцо. Колл. в ГИМ. Остатки могильника распаханы.

Уваров А.С. 1871. С. 674, 793, 807, 817; Спицын А.А. 19056. С. 87; Успенская А.В., Фехнер М.В. 1956. С. 225. № 787.

101. ПОЕЛОВО. КУРГАННЫЙ МОГИЛЬНИК, 11-13 вв. Близ д., прав. берег р. Колокша (лев. приток р. Клязьма). Исследованы (А.С. Уваров, 1852 г.) два кургана с плохо сохранившимися труположениями с зап. ориентировкой.

Уваров А.С. 1871. С. 819; Спицын А.А. 19056. С. 86; Успенская А.В., Фехнер М.В. 1956. С. 225. № 792.

**102. ПОКРОВ. КУРГАН-
НЫЙ МОГИЛЬНИК**, 11-13 вв. Близ
б. с. Исследованы (А.С. Уваров, 1852
г.) девять курганов, содержащих
остатки труположений с зап.
ориентировкой, без сопровождающих
вещей. Распахан.

Уваров А.С. 1871. С. 810, 819.

**103. РАДОВАНЬЕ.
КУРГАННЫЙ МОГИЛЬНИК**, 10-
13 вв. Близ д., прав. берег р. Нерль
Клязьминская. Исследованы (П.С.
Савельев, 1853 г.) 14 курганов,
содержавших остатки трупосожжений,
датированных 10-11 вв. Остатки
могильника распаханы.

Уваров А.С. 1871. С. 668, 807, 816;
Спицын А.А. 19056. С. 86; Успенская А.В.,
Фехнер М.В. 1956. С. 226. № 804.

**104. СМЕРДОВО.
КУРГАННЫЙ МОГИЛЬНИК**, 11-
13 вв. Близ б. д. Исследованы (А.С.
Уваров, 1852 г.) 27 курганов,
содержавших остатки труположений
с зап. ориентировкой. Распахан.

Уваров А.С. 1871. С. 810, 819; Спицын
А.А. 19056. С. 86; Успенская А.В., Фехнер
М.В. 1956. С. 225. № 799.

**105. СУББОТИНО.
КУРГАННЫЙ МОГИЛЬНИК**.
Близ б. д. Исследованы (П.С.
Савельев, 1853 г.) два кургана.
Результаты раскопок неизвестны.
Распахан.

Спицын А.А. 19056. С. 88.

**106. ТЕНЬКИ. КУРГАН-
НЫЙ МОГИЛЬНИК**, 11-13 вв. Близ
б. д., уроч. Шемякино. Исследованы
(П.С. Савельев, 1853 г.) семь курганов,
содержавших остатки труположений
с зап. ориентировкой. Среди находок
- серебряные и бронзовые проволочные
височные кольца, стеклянные бусы,
остатки головных венчиков. Колл. в
ГИМ. Могильник распахан.

Уваров А.С. 1871. С. 684, 735, 789, 791,
809, 819; Спицын А.А. 19056. С. 88.

**107. ТЕРЕНЬТЬЕВО.
КУРГАННЫЙ МОГИЛЬНИК**.
Близ б. д. Исследованы (А.С. Уваров,
1852 г.) два кургана. Результаты
раскопок неизвестны. Распахан.

Спицын А.А. 19056. С. 87; Успенская
А.В., Фехнер М.В. 1956. С. 225. № 791а.

**108. ФЕДОСЬИНО.
КУРГАННЫЙ МОГИЛЬНИК**.
Близ д., левобережье р. Колокша (лев.
приток р. Клязьма). Исследованы
(А.С. Уваров, 1852 г.) 15 курганов.
Результаты раскопок неизвестны.
Распахан.

Спицын А.А. 19056. С. 86; Успенская
А.В., Фехнер М.В. 1956. С. 225. № 797.

**109. ФРОЛОВСКОЕ.
КУРГАННЫЙ МОГИЛЬНИК**, 11-
13 вв. Близ с., прав. берег р. Колокша
(лев. приток р. Клязьма). Исследованы
(А.С. Уваров, 1852 г.) 11 курганов,

содержавших остатки труположений
с зап. ориентировкой. Распахан.

Уваров А.С. 1871. С. 684, 810, 819;
Спицын А.А. 19056. С. 86.

**110. ШИХОБАЛОВО.
КУРГАННЫЙ МОГИЛЬНИК**, 11-
13 вв. Близ с., р. Шуга (прав. приток
р. Ирмес, прав. притока р. Нерль
Клязьминская). Исследован (А.С.
Уваров, 1852 г.) 61 курган с остатками

труположений, имевших зап.
ориентировку. Отмечено одно
погребение с конем. На карте к работе
А.С. Уварова обозначены 12 курганных
могильников, протянувшихся цепочкой
к Ю от с. Все указанные могильники
к настоящему времени распаханы.

Уваров А.С. 1871. С. 694, 704, 746, 782,
822, 840; Спицын А.А. 19056. С. 86; Успенская
А.В., Фехнер М.В. 1956. С. 226. № 826.

ЛИТЕРАТУРА И АРХИВНЫЕ ИСТОЧНИКИ

Литература

- Абашевская культура // МИА. № 97.
 Акты социально-экономической истории Северо-Восточной Руси конца XIV - начала XVI в. 1952. Т. I. М.
 Алихова А.Е. 1949. Мордва и мурома // КСИИМК. Вып. 30
 Археологические экспедиции 1929-1956 гг. 1962. М.
 Археология СССР: Эпоха бронзы лесной полосы СССР. 1987. М.
 Арциховский А.В. 1934. Археологические данные о возникновении феодализма в Суздальской и Смоленской землях // ПИДО. Вып. 11-12.
 Асеев А.А. 1959. Палеогеография долины Средней и Нижней Оки в четвертичный период. М.
 Бадер О.Н. 1927. Краткая информация о палеонтологических исследованиях Государственного музея ЦПО // Материалы к доистории ЦПО. М.
 Бадер О.Н. 1954. Стоянка Бор П и предананьинское время в Прикамье // СА. Т. XX.
 Бадер О.Н. 1959. Палеолитическая стоянка Сунгирь на р. Клязьма // СА. № 1.
 Бадер О.Н. 1960. Периодизация и стратиграфия палеолита Восточной Европы // ВАН. № 8.
 Бадер О.Н. 1961а. Стоянка Сунгирь, ее возраст и место в палеолите Восточной Европы // Тр. КИЧП. Вып. XVIII.
 Бадер О.Н. 1961б. Уникальная палеолитическая фигурка со стоянки Сунгирь // КСИИМК. Вып. 82.
 Бадер О.Н. 1962. Предметы палеолитического искусства на стоянке Сунгирь // Абрамова Е.А. Палеолитическое искусство на территории СССР // САИ. Вып. А 4-3. М.
 Бадер О.Н. 1965а. Древнейшие верхнепалеолитические погребения близ Владимира // ВАН. № 5.
 Бадер О.Н. 1965б. Стоянка Сунгирь и ее археологический облик // Стратиграфия и периодизация палеолита Восточной и Центральной Европы. М.
 Бадер О.Н. 1966. Культура с текстильной керамикой // СА. № 3.
 Бадер О.Н. 1967. Погребения в верхнем палеолите и могила на стоянке Сунгирь // СА. № 3.
 Бадер О.Н. 1969. Краткий очерк археологических работ в довоенный период на Оке // Древности Восточной Европы. М.
 Бадер О.Н. 1970. Бассейн Оки в эпоху бронзы. М.
 Бадер О.Н. 1973. Вторая палеолитическая могила на Сунгире // СА. № 3.
 Бадер О.Н. 1974. Человек, его культура и природная среда северного края европейской ойкумены в верхнем палеолите // Первообытный человек, его материальная культура и природная среда в плейстоцене и голоцене. М.
 Бадер О.Н. 1975. Карачаровская стоянка - памятник палеолита // Сб. Владимирского отделения ВООПИК. Ярославль.
 Бадер О.Н. 1978. Сунгирь: Верхнепалеолитическая стоянка. М.
 Богатов И.П. 1959. О времени возникновения г. Муром // СА. № 3.
 Брюсов А.Я. 1952. Очерки по истории Европейской части СССР в неолитическую эпоху. М.
 Брюсов А.Я. 1961. Об экспансии культур с боевыми топорами в конце III тысячелетия до н.э. // СА. № 3.
 Брюсов А.Я., Зимица М.П. 1966. Каменные сверленные боевые топоры на территории Европейской части СССР // САИ. Вып. 4-4. М.
 Варганов А.Д. 1944. Суздаль. М.
 Варганов А.Д. 1945а. К архитектурной истории Суздальского собора (XI-XVII вв.) // КСИИМК. Вып. 11.
 Варганов А.Д. 1945б. Из ранней истории Суздаля (IX-XIII вв.) // КСИИМК. Вып. 12.
 Варганов А.Д. 1955. Обжигательные печи XI-XII вв. в Суздале // КСИИМК. Вып. 65.

- Варганов А.Д. 1972. Новые открытия по истории Суздаля // Суздаль - 950 лет. Ярославль.
 Варганов А.Д. 1978. Суздаль. М.
 Веселовский К. 1868. Пировы Городищи близ г. Вязников // Владимирские губернские ведомости. № 51.
 Веселовский С.Б. 1936. Село и деревня в Северо-Восточной Руси XIV-XV вв. // Изв. ГАИМК. Вып. 139.
 Веселовский С.Б. 1947. Феодальное землевладение в Северо-Восточной Руси XIV-XV вв. М.; Л.
 Воеводский М.В. 1950. Мезолитические культуры Восточной Европы // КСИИМК. Вып. 31.
 Воеводский М.В., Борисковский П.И. 1937. Стоянка Елин Бор // СА. Т. III.
 Воронин Н.Н. 1941. Отчет о раскопках в Суздале // Археологические исследования в РСФСР 1934-1936 гг. М.
 Воронин Н.Н. 1945. Памятники владими́ро-суздальского зодчества XI-XIII вв. М.; Л.
 Воронин Н.Н. 1946. Социальная топография Владимира в XII-XIII вв. и чертеж 1715 г. // СА. Т. VIII.
 Воронин Н.Н. 1947. Муромская экспедиция // КСИИМК. Вып. 21.
 Воронин Н.Н. 1949. Оборонительные сооружения Владимира // МИА. Т. 11.
 Воронин Н.Н. 1959. Из ранней истории Владимира и его окрестностей (по данным археологических раскопок) // СА. № 4.
 Воронин Н.Н. 1961. Зодчество Северо-Восточной Руси. Т. 1. М.
 Воронин Н.Н. 1962. Зодчество Северо-Восточной Руси. Т. 2. М.
 Воронин Н.Н. 1965. Владимир. Боголюбово. Суздаль. Юрьев-Польской. М.
 Воронин Н.Н., Гуссаковский А.И., Никитин А.В., Раппопорт П.А., Седов В.В. 1960. Среднерусская экспедиция // КСИИМК. Вып. 81.
 Гадзаяцкая О.С. 1963. Фатьяновские памятники Владимирской области // КСИИМК. Вып. 93.
 Герасимов М.М. 1955. Восстановление лица по черепу // Тр. ИЭ. Нов. сер. Т. XXVIII.
 Глазов В.П. 1969. Исследования Суздальского ополья // АО 1968 г. М.
 Глазов В.П. 1973. Работы во Владимирской области и в Суздале // АО 1972 г. М.
 Глазов В.П. 1974. Исследования во Владимире и Владимирской области // АО 1973 г. М.
 Глазов В.П. 1977. Новые памятники Владимирской области // АО 1976 г. М.
 Глазов В.П. 1978. Разведки во Владимирской области // АО 1977 г. М.
 Глазов В.П. 1980. Разведки во Владимирской области // АО 1979 г. М.
 Глазов В.П. 1981. Исследования во Владимирской области // АО 1980 г. М.
 Голубева Л.А. 1976. Коньки-подвески Волги и Оки // СА. № 2.
 Голубева Л.А. 1979. Зооморфные украшения финно-угров // САИ. Вып. Е 1-59. М.
 Голубева Л.А. 1981. Конские погребения в курганах Северо-Восточной Руси // СА. № 4.
 Голубева Л.А. 1984. Женщины-литейщицы: К истории женского ремесленного литья у финно-угров // СА. № 4.
 Голубева Л.А. 1987. Меря. Муром. Мещера // Археология СССР: Финно-угры и балты в эпоху средневековья. М.
 Город Муром в VIII-XVI вв. 1947. Муром.
 Городцов В.А. 1905. Отчет об археологических исследованиях в долине р. Оки в 1897 г. // Древности. Т. XVIII. М.
 Городцов В.А. 1910. Бытовая археология. М.
 Городцов В.А. 1914. Археологические исследования в окрестностях г. Муром в 1910 г. // Древности. Т. XXIV. М.
 Городцов В.А. 1915. Культуры бронзовой эпохи в Средней России // Отчет Российского Исторического музея за 1914 г. М.
 Городцов В.А. 1925. Панфиловская палеометаллическая стоянка // Тр. Владимирского областного музея. Вып. 2. Владимир.

- Горюнова Е.И. 1949. Муромская экспедиция // КСИИМК. Вып. 27.
- Горюнова Е.И. 1950. Итоги работ Муромской экспедиции // КСИИМК. Вып. 33.
- Горюнова Е.И. 1952. К вопросу о племенной принадлежности летописной мери // КСИЭ. Вып. 17.
- Горюнова Е.И. 1953. Муромский могильник // КСИИМК. Вып. 52.
- Горюнова Е.И. 1955. К истории городов Северо-Восточной Руси // КСИИМК. Вып. 59.
- Горюнова Е.И. 1961. Этническая история Волго-Окского междуречья // МИА. № 94.
- Грехова Л.В. 1970. Памятники эпохи палеолита и мезолита // Окский бассейн в эпоху камня и бронзы (Тр. ГИМ. Вып. 44.). М.
- Грехова Л.В., Полякова Г.Ф., Раушенбах В.М., Цветкова И.К. 1970. Карта памятников палеолита, мезолита и неолита в Окском бассейне // Окский бассейн в эпоху камня и бронзы (Тр. ГИМ. Вып. 44.). М.
- Григорьев Г.П. 1970. Верхний палеолит // Каменный век на территории СССР. М.
- Гричук В.П. 1952. Географические ландшафты Русской равнины ледникового периода // Природа. № 2.
- Громов В.И. 1966а. Геология стоянки Сунгирь и ее ближайших окрестностей // Тр. ГИН. Вып. 162.
- Громов В.И. 1966б. Фауна стоянки Сунгирь // Тр. ГИН. Вып. 162.
- Громов В.И. 1966в. Итоги изучения стоянки Сунгирь на Международном симпозиуме по стратиграфии и периодизации палеолита // Тр. ГИН. Вып. 162.
- Громов В.И. 1966г. Палеогеография и геологический возраст стоянки Сунгирь // Тр. ГИН. Вып. 162.
- Громов В.И. 1966д. Некоторые итоги изучения стоянки Сунгирь // Тр. ГИН. Вып. 162.
- Громова Н.И. 1979. Раскопки во Владимире // АО 1978 г. М.
- Громова Н.И. 1980. Раскопки в древней части г. Владимира // АО 1979 г. М.
- Гурина Н.Н. 1961. Древняя история Северо-Запада Европейской части СССР // МИА. № 87.
- Данилов В.В. 1992. Древнейшие укрепления Суздаля // Городецкие чтения. Городец.
- Диков Е.И. 1968. Исследования Зареченской стоянки // АО 1967 г. М.
- Диков Е.И. 1970. Памятники неолита в бассейне р. Клязьмы // АО 1969 г. М.
- Диков Е.И. 1972. Исследования памятников Владимирской области // АО 1971 г. М.
- Диков Е.И., Раушенбах В.М. 1971. Исследования памятников неолита и бронзы в Московской и Владимирской областях // АО 1970 г. М.
- Доброхотов В. 1852. Древний Боголюбов, город и монастырь. Владимир.
- Добрынкин Н.Г. 1896. Следы пребывания доисторического человека в пределах Муромского уезда. Владимир.
- Долenga-Ходаковский Э. 1820. Извлечения из плана путешествия по России для отыскания древностей славянских // Вестник Европы. № 18.
- Дрижаченко Г. 1907. Описание раскопок, произведенных осенью 1900 и 1901 гг. в урочище Буяна Мележской лесной дачи в Филипповской волости Покровского уезда Владимирской губернии // Тр. ВУАК. Кн. IX. Владимир.
- Дубынин А.Ф. 1945. Археологические исследования г. Суздаля // КСИИМК. Вып. 11.
- Дубынин А.Ф. 1949а. Малышевский могильник // КСИИМК. Вып. 25.
- Дубынин А.Ф. 1949б. Раскопки Малышевского могильника // КСИИМК. Вып. 27.
- Дубынин А.Ф. 1952. Археологические исследования Ивановского государственного педагогического института // Тр. Ивановского государственного педагогического института. Т. III. Иваново.
- Дубынин А.Ф. 1954. Ковровский фатьяновский могильник // КСИИМК. Вып. 53.
- Дубынин А.Ф. 1966. О племенной принадлежности населения северной окраины Муромской земли // СА. № 3.
- Дубынин А.Ф. 1974. Щербинские городище // Дьяковская культура. М.
- Духовные и договорные грамоты великих и удельных князей XIV-XVI вв. 1950. М.; Л.
- Дьяковская культура. 1974. М.

- Ефименко П.П. 1926. Рязанские могильники // МЭ. Т. III. Вып. 1. Л.
- Ефименко П.П. 1937. К истории Западного Поволжья в I тысячелетии н.э. // СА. Т. II.
- Жуков Б.С. 1929. Теория хронологических и территориальных модификаций неолитических культур Восточной Европы // Этнография. № 1.
- Замятин С.Н. 1929. Карачаровская палеолитическая стоянка // Тр. ГАИМК. Вып. 1.
- Зимина М.П. 1963. Стоянка Лопачи // СА. № 1.
- Иванов А.И. 1925. Пустошенский могильник // Тр. Владимирского областного музея. Вып. 1. Владимир.
- Иванов А.И. 1926. Кляземский городок - бывший удельный город Стародуб // Материалы по изучению Владимирской губернии. Владимир.
- Иванов А.И. 1927. Краткий обзор археологических исследований Владимирской губернии за последние десятилетия // Материалы к доистории ЦПО. М.
- История крестьянства СССР. 1. Предпосылки становления крестьянства: Крестьянство рабовладельческих и раннефеодальных обществ (VI-V тыс. до н.э. - I тыс. н.э.). 1987. М.
- История первобытного общества: Эпоха первобытной родовой общины. 1986. М.
- Каверанева Е.Д. 1985. Стратиграфия стоянки Сунгирь по статистическим данным // Новые материалы по истории племен Восточной Европы в эпоху камня и бронзы (Тр. ГИМ. Вып. 60.). М.
- Кольцов Л.В. 1965. Некоторые итоги изучения мезолита Волго-Окского междуречья // СА. № 4.
- Кольцов Л.В. 1966. Новые раскопки стоянки Елин Бор // МИА. № 126.
- Кольцов Л.В. 1973. Локальные группы волго-окского мезолита // КСИИМК. Вып. 137.
- Кольцов Л.В. 1976. Культурные различия в раннем мезолите Волго-Окского междуречья // Восточная Европа в эпоху камня и бронзы. М.
- Корзухина Г.Ф. 1954. Русские клады. М.; Л.
- Крайнов Д.А. 1972. Древнейшая история Волго-Окского междуречья: Фатьяновская культура. М.
- Крайнов Д.А. 1987. Волосовская культура // Археология СССР: Эпоха бронзы лесной полосы СССР. М.
- Крайнов Д.А., Хотинский Н.А. 1971. Верхневолжская раннеолитическая культура // СА. № 3.
- Кривцова-Гракова О.А. 1947а. Хронология памятников фатьяновской культуры // КСИИМК. Вып. 16.
- Кривцова-Гракова О.А. 1947б. Абашевский могильник // КСИИМК. Вып. 17.
- Кривцова-Гракова О.А. 1955. Степное Поволжье и Причерноморье в эпоху бронзы // МИА. № 46.
- Куглюковский П.Н. 1974. Исследование древнего жилища в Суздале // АО 1973 г. М.
- Куфтин Б.А. 1926. Материальная культура русской мещеры. Ч. 1. М.
- Кучкин В.А. 1984. Формирование государственной территории Северо-Восточной Руси в X-XI вв. М.
- Лапишин В.А. 1980. Разведка в Суздальском районе // АО 1979 г. М.
- Лапишин В.А. 1981. Исследования под Суздалем // АО 1980 г. М.
- Лапишин В.А. 1983. Раскопки селища Гнездилово 2 // АО 1981 г. М.
- Лапишин В.А. 1984. Раскопки на Гнездиловских селищах во Владимирской области // АО 1982 г. М.
- Лапишин В.А. 1985. Система расселения в центральном районе Владимиро-Суздальской земли в X-XIII вв. и природный фактор // Человек и окружающая среда в древности и средневековье. М.
- Лапишин В.А. 1989. Археологический комплекс у с. Гнездилово под Суздалем // КСИИМК. Вып. 195.
- Лапишин В.А. 1990. О методике раскопок Владимирских курганов // Уваровские чтения: Тез. докл. Муром.
- Лапишин В.А. 1991. Лепная керамика Суздаля // Материалы по средневековой археологии Северо-

- Восточной Руси. М.
- Лапишин В.А., Мухина Т.В. 1988. Раннесредневековый археологический комплекс у с. Васильково под Суздалем // Проблемы изучения древнерусской культуры. М.
- Леонтьев А.Е. 1988. Городище Выжегша и происхождение Выжегшского клада // Проблемы изучения древнерусской культуры. М.
- Леонтьев А.Е. 1991. Археология мери: К предистории Северо-Восточной Руси // Автореф. докт. дисс. М.
- Леонтьев А.Е. 1993. Муромские могильники // Первый Муромский сб. Муром.
- Леонтьев А.Е., Рябинин Е.А. 1980. Этапы и формы ассимиляции летописной мери: Постановка вопроса // СА. № 2.
- Либеров П.Д. 1964. Племена Среднего Дона в эпоху бронзы. М.
- Любавский М.К. 1929. Образование основной государственной территории великорусской народности. Л.
- Макаренко Н.Е. 1908. Новленский и Заколпский могильники Владимирской губернии // Тр. ВУАК. Кн. X. Владимир.
- Марков А.К. 1910. Топография кладов восточных монет. СПб.
- Маслов В.М. 1983. Археологическое изучение Владимира и Боголюбова с 30-х гг. XIX в. и до настоящего времени // Памятники истории и культуры. Ярославль.
- Медынцева А.А. 1991. Суздальский змеевик // Материалы по средневековой археологии Северо-Восточной Руси. М.
- Мерперт Н.Я. 1954. Материалы по археологии Среднего Заволжья // МИА. № 42.
- Мерперт Н.Я. 1958. Из древнейшей истории Среднего Заволжья // МИА. № 61.
- Мерперт Н.Я. 1976. Древняя культура и историческая область и вопросы формирования культур шнуровой керамики // Восточная Европа в эпоху камня и бронзы. М.
- Михайлова Л.А. 1976. Раскопки на р. Колпь // АО 1975 г. М.
- Михайлова Л.А. 1977. Исследование Колпинской 1-й стоянки // АО 1976 г. М.
- Михайлова Л.А. 1978. Раскопки во Владимирской области // АО 1977 г. М.
- Михайлова Л.А. 1979. Исследования на оз. Виша // АО 1978 г. М.
- Михайлова Л.А. 1980. Исследования Великоозерской 1-й стоянки // АО 1979 г. М.
- Михайлова Л.А. 1981. Раскопки Колпинской 1-й стоянки // АО 1980 г. М.
- Михайлова Л.А. 1983. Исследования памятников палеолита и неолита во Владимирской области // АО 1981 г. М.
- Михайлова Л.А. 1985. Русаниха - новый палеолитический памятник вблизи Сунгиря // СА. № 4.
- Михайлова Л.А. 1988. Дьяковское городище у с. Пирова Городища // Проблемы изучения древнерусской культуры. М.
- Монгайт А.А. 1947. Муром. М.
- Монгайт А.А. 1953. Из истории населения бассейна среднего течения Оки в I тысячелетии н.э. // СА. Т. XVIII.
- Монгайт А.А. 1961. Рязанская земля. М.
- Мошенина Н.Н. 1977. Раскопки Семьинского городища // АО 1976 г. М.
- Мошенина Н.Н. 1978. Раскопки в г. Владимире и на Семьинском городище // АО 1977 г. М.
- Мошенина Н.Н. 1979. Раскопки Семьинского городища // АО 1978 г. М.
- Мошенина Н.Н. 1980. Раскопки Семьинского городища // АО 1979 г. М.
- Мошенина Н.Н. 1983. Раскопки курганов у д. Сенинские Дворики // АО 1981 г. М.
- Мошенина Н.Н. 1992. Раскопки селища Весь близ Суздаля // Городецкие чтения. Городец.
- Мухина Т.Ф. 1992. Глиняные игрушки XIV-XVIII вв. в суздальских археологических коллекциях // Городецкие чтения. Городец.
- Насонов А.Н. 1951. "Русская земля" и образование территории Древнерусского государства. М.
- Нейштадт М.И. 1957. История лесов и палеогеография СССР в голоцене. М.

- Новгородская первая летопись старшего и младшего изводов. 1950. М.
- Патрушев В.С. 1989. У истоков волжских финнов. Йошкар-Ола.
- Попова Т.Б. 1960. Происхождение поздняковской культуры // Тр. ГИМ. Вып. 37. М.
- Попова Т.Б. 1965. Погребение поздняковской культуры в Борисоглебском могильнике // Новое в советской археологии. М.
- Попова Т.Б. 1967. Новый памятник поздняковской культуры // СА. № 1.
- Попова Т.Б. 1969. Битюковские курганы под Муромом // Древности Восточной Европы. М.
- Попова Т.Б. 1970а. Племена поздняковской культуры // Окский бассейн в эпоху камня и бронзы (Тр. ГИМ. Вып. 44.). М.
- Попова Т.Б. 1970б. Карта памятников поздняковской культуры // Окский бассейн в эпоху камня и бронзы (Тр. ГИМ. Вып. 44.). М.
- Попова Т.Б. 1985. Металлообработка у племен поздняковской культуры // Новые материалы по истории племен Восточной Европы в эпоху камня и бронзы (Тр. ГИМ. Вып. 50.). М.
- Протопопов Я. 1840. Село Батыево и Батыев курган // Прибавления к Владимирским губернским ведомостям. № 40.
- Пряхин А.Д. 1981. Абашевская культурно-историческая общность в советской историографии // Эпоха бронзы Волго-Уральской лесостепи. Воронеж.
- Раппопорт П.А. 1958. Хабаров городок // СА. № 3.
- Раппопорт П.А. 1959. Круглые и полукруглые городища Северо-Восточной Руси // СА. № 1.
- Раппопорт П.А. 1961. Очерки по истории военного зодчества Северо-Восточной и Северо-Западной Руси X-XV вв. // МИА. № 105.
- Раушенбах В.М. 1953. Неолитические стоянки Верхней Клязьмы // Тр. ГИМ. Вып. 22. М.
- Раушенбах В.М. 1960. Фатьяновское погребение на неолитической стоянке Никола-Перевоз // Археологический сборник (Тр. ГИМ. Вып. 37.). М.
- Раушенбах В.М. 1984. Древнейшая стоянка льяловской культуры // СА. № 2.
- Раушенбах В.М. 1970. Племена льяловской культуры // Окский бассейн в эпоху камня и бронзы (Тр. ГИМ. Вып. 44.). М.
- Раушенбах В.М. 1972. Торфяная стоянка на р. Шерне // АО 1971 г. М.
- Рогачев А.Н. 1957. Многослойные стоянки костенковско-боршевского района на Дону и проблема развития культур в эпоху верхнего палеолита на Русской равнине // МИА. № 59.
- Родина М.Е. 1991. Витражные стекла из раскопок во Владимире и Суздале // Материалы по средневековой археологии Северо-Восточной Руси. М.
- Родина М.Е. 1992. Находки предметов феодального быта на Семьинском городище близ Юрьева-Польского // Городецкие чтения. Городец.
- Родина М.Е. 1993. Археологическое исследование Юрьева-Польского // Научная конференция, посвященная 125-летию со дня рождения М.И. Смирнова: Тез. докл. Переславль-Залесский.
- Розенфельд И.Г. 1974. Керамика дьяковской культуры // Дьяковская культура. М.
- Розенфельд И.Г. 1982. Древности западной части Волго-Окского междуречья в VI-IX вв. М.
- Розенфельд Р.Л. 1978. Муромский могильник в с. Молотицы // Вопросы древней и средневековой археологии Восточной Европы. М.
- Рыбаков Б.А. 1971. Александровская слобода Ивана Грозного // АО 1970 г. М.
- Рыбаков Б.А., Николаева Т.В. 1972. Александровская слобода Ивана Грозного // АО 1971 г. М.
- Рябинин Е.А. 1979. Владимирские курганы: Опыт источниковедческого изучения материалов раскопок 1853 г. // СА. № 1.
- Рябинин Е.А. 1988. Славяно-мерянские могильники Владимирской земли: По материалам раскопок 1853-1854 гг. // Проблемы изучения древнерусской культуры. М.
- Рябинин Е.А. 1991. Финно-угорские племена в составе Древней Руси: К истории славяно-финских культурных связей // Автореф. докт. дисс. Л.
- Сабурова М.А. 1976. Стоячие воротники и "ожерелки" в древнерусской одежде // Средневековая

Русь. М.

- Сабурова М.А. 1981. Раскопки курганов во Владимирской области // АО 1980 г. М.
- Сабурова М.А. 1983. Раскопки курганов в Суздале // АО 1981 г. М.
- Сабурова М.А., Елкина А.К. 1991. Детали древнерусской одежды по материалам некрополя Суздаля // Материалы по средневековой археологии Северо-Восточной Руси. М.
- Сабурова М.А., Седова М.В. 1977. Раскопки курганов во Владимирской области // АО 1976 г. М.
- Сабурова М.А., Седова М.В. 1984. Некрополь Суздаля // Культура и искусство средневекового города. М.
- Савельев П.С. 1859. Археологические разыскания во Владимирской губернии // Изв. Археологического общества. Т. I. СПб.
- Сахаров А.М. 1959. Города Северо-Восточной Руси XIV-XV вв. М.
- Седов В.В. 1958. Гончарная печь из раскопок в г. Владимире // КСИИМК. Вып. 72.
- Седов В.В. 1959а. Каменный крестик с надписью из Пирова селища // СА. № 1.
- Седов В.В. 1959б. Раскопки в Гороховце // КСИИМК. Вып. 77.
- Седов В.В. 1961а. Древнерусское поселение близ г. Вязники // КСИА. Вып. 85.
- Седов В.В. 1961б. Раскопки 1959 г. во Владимирской земле и на Смоленщине // КСИА. Вып. 86.
- Седов В.В. 1963. Из полевых исследований 1961 г.: К изучению оборонительных сооружений Владимира // КСИА. Вып. 96.
- Седов В.В. 1966. Финно-угорские элементы в курганах Древней Руси // Культура Древней Руси. М.
- Седов В.В. 1969. Раскопки в Суздале // АО 1968 г. М.
- Седов В.В. 1971. Исследования в Суздале // АО 1970 г. М.
- Седов В.В. 1975. Две заметки по археологии Суздаля // Культура и искусство Древней Руси. М.; Л.
- Седов В.В. 1982. Восточные славяне в VI-XIII вв. // Археология СССР. М.
- Седов В.В. 1987. Начало городов на Руси // Тр. V международного конгресса славянской археологии. Т. I. М.
- Седов В.В., Седова М.В. 1986. Раскопки во Владимирской земле // АО 1967 г. М.
- Седов В.В., Седова М.В. 1988. Древний Суздаль: Археологическое исследование // ВАН. № 1.
- Седова М.В. 1963. Раскопки Ярополча Залесского (1961 г.) // КСИА. Вып. 96.
- Седова М.В. 1965. Археологические работы во Владимирской области в 1962 г. // КСИА. Вып. 104.
- Седова М.В. 1969а. Работы Вязниковского отряда // АО 1968 г. М.
- Седова М.В. 1969б. Раскопки суздальских курганов в 1967 г. // КСИА. Вып. 120.
- Седова М.В. 1971. Предметы вооружения из Ярополча Залесского // КСИА. Вып. 125.
- Седова М.В. 1972. Ювелирные изделия из Ярополча Залесского // КСИА. Вып. 129.
- Седова М.В. 1973. Торговые связи Ярополча Залесского // КСИА. Вып. 135.
- Седова М.В. 1978. Ярополч Залесский. М.
- Седова М.В. 1979. Печать из Суздаля // СА. № 4.
- Седова М.В. 1980а. Раскопки в Суздале // АО 1979 г. М.
- Седова М.В. 1980б. Археологические исследования Суздаля // Тез. докл. советской делегации на IV Международном конгрессе славянской археологии. М.
- Седова М.В. 1981а. Раскопки в Суздале и Гороховце // АО 1980 г. М.
- Седова М.В. 1981б. Археологическое изучение Суздаля // Владимирскому музею 125 лет. Владимир.
- Седова М.В. 1983. Работы в Суздале // АО 1981 г. М.
- Седова М.В. 1985а. Древнерусский город Суздаль в X-XIII вв. // Тез. докл. на V Международном конгрессе славянской археологии. М.
- Седова М.В. 1985б. Предметы восточного импорта из г. Суздаля // Достижения советской археологии в XI пятилетке: Тез. докл. Баку.

Седова М.В. 1985в. Актовая княжеская печать из Суздаля // "Слово о полку Игореве" и его время. М.

Седова М.В. 1986. Славяно-скандинавский усадебный комплекс в Суздале // Всесоюзная конф. по изучению истории, экономики, литературы и языка скандинавских стран и Финляндии. Ч. 1. М.

Седова М.В. 1987а. Эпиграфические находки из Суздаля // КСИА. Вып. 190.

Седова М.В. 1987б. Суздаль в X-XIII вв.: Топография, застройка // Тр. V Международного конгресса славянской археологии. М.

Седова М.В. 1991. Очерки истории Суздаля // Материалы по средневековой истории Северо-Восточной Руси. М.

Седова М.В. 1992. Суздаль и его округа в X-XV вв. // Автореф. докт. дисс. М.

Седова М.В., Бельская Д.А. Окольный город Суздаля // Древнерусские города. М.

Седова М.В., Бельская Д.А., Громова Н.И., Сабурова М.А. 1978. Раскопки в Суздале // АО 1977 г. М.

Седова М.В., Бельская Д.А., Сабурова М.А. 1975. Раскопки в Суздале // АО 1974 г. М.

Седова М.В., Бельская Д.А., Яковлева Т.Ф. 1977. Работы в Суздале // АО 1976 г. М.

Седова М.В., Курганова Н.М. 1989. Три случайные находки печатей XV в. в Суздале // История и культура древнерусского города. М.

Седова М.В., Сабурова М.А. 1976. Раскопки в Суздале и Юрьеве-Польском // АО 1975 г. М.

Селезнев Ф.Я. 1925. Археологические обследования окрестностей Муроме // Материалы по изучению Муромского края. Вып. 1. Муром.

Селезнев Ф.Я. 1926. Археологические исследования в окрестностях Муроме // Материалы по изучению Владимирской губернии. Владимир.

Селезнев Ф.Я. 1928. Приокские древнейшие поселения // Тр. Владимирского музея. Вып. 3. Владимир.

Сидоров В.В. 1975а. Разведки на залязьминских озерах // АО 1974 г. М.

Сидоров В.В. 1975б. География неолита Подмоскovie // Памятники древнейшей истории Евразии. М.

Смирнов А.П. 1952. Очерки древней и средневековой истории народов Среднего Поволжья и Прикамья // МИА. № 28.

Смирнов А.П., Трубинова Н.В. 1965. Городецкая культура // САИ. Вып. Д 1-14. М.

Смирнов К.А. 1974. Дьяковская культура // Дьяковская культура. М.

Соколов Н.М., Попов П.Н. 1917. Заметки о современном состоянии дюнных стоянок в долине р. Клязьмы в окрестностях г. Вязников Владимирской губернии // Тр. ВУАК. Кн. 17. Владимир.

Сорокин А.Н. 1978. Раскопки позднемезолитических памятников во Владимирской Мещере // АО 1977 г. М.

Сорокин А.Н. 1981. Позднемезолитическая стоянка Микулино (Мещера) // СА. № 1.

Сорокин А.Н. 1983. Раскопки в Брянской и Владимирской областях // АО 1981 г. М.

Сорокин А.Н. 1984. Мезолит Великих Мещерских озер // СА. № 1.

Сорокин А.Н. 1990. Бутовская мезолитическая культура. М.

Сорокин А.Н., Мошенина Н.Н. 1977. Работы во Владимирской Мещере // АО 1975 г. М.

Список памятников истории и культуры Владимирской области, находящихся на государственной охране. 1986. Владимир.

Спицын А.А. 1899. Обзор некоторых губерний и областей России в археологическом отношении // ЗРАО. Т. XI. Вып. 1-2. СПб.

Спицын А.А. 1901. Древности бассейнов рек Оки и Камы // МАР. № 25. СПб.

Спицын А.А. 1903. Города дьякова типа // ЗОРСА РАО. Т. V. Вып. 1.

Спицын А.А. 1905а. Новые данные о городах дьякова типа // ЗОРСА РАО. Т. V. Вып. 1.

Спицын А.А. 1905б. Владимирские курганы // ИАК. Вып. 15. СПб.

Спицын А.А. 1905в. Кочевнический курган близ Юрьева-Польского // ИАК. Вып. 15. СПб.

- Сукачев В.Н. 1966. Ископаемая флора из стоянки Сунгирь и ее окрестностей // Тр. ГИН. Вып. 162. М.
- Сукачев В.Н., Громов В.И., Бадер О.Н. 1966. Верхнепалеолитическая стоянка Сунгирь // Тр. ГИН. Вып. 162. М.
- Сунгирь: Антропологические исследования. 1984. М.
- Титов А.А. 1840. Статистическое обозрение г. Муром. Владимир.
- Тихомиров М.Н. 1956. Древнерусские города. М.
- Тихонравов К.Н. 1866. Курганы в Суздальском уезде за селом Шокшовым // Владимирские губернские ведомости. № 11.
- Тихонравов К.Н. 1867. Васильковские курганы в Суздальском уезде // Тр. Владимирского губернского статистического комитета. Вып. VII. Владимир.
- Томсинский С.В. 1991. Наземные жилища раннесредневекового Суздаля по материалам раскопок 1979 г. // Материалы по средневековой археологии Северо-Восточной Руси. М.
- Травчетов Н.П. 1903. Город Муром и его достопримечательности. Владимир.
- Травчетов Н.П. 1910. Подболотьевский могильник близ Мурома // Тр. ВУАК. Кн. XII. Владимир.
- Третьяков В.П. 1972. Культура ямочно-гребенчатой керамики в лесной полосе Европейской части СССР. Л.
- Третьяков В.П. 1990. Волосовские племена в Европейской части СССР III-II тысячелетий до н.э. Л.
- Третьяков П.Н. 1941. К истории племен Верхнего Поволжья в I тысячелетии н.э. // МИА. № 5.
- Третьяков П.Н. Финно-угры, балты и славяне на Днестре и Волге. М.; Л.
- Трубникова Н.В. 1953. Племена городищной культуры // Тр. ГИМ. Вып. 22. М.
- Тухтина Н.В. 1980. Археологические исследования в г. Муроме // История и культура Евразии по археологическим данным. М.
- Уваров А.С. 1871. Меряне и их быт по курганным раскопкам // Тр. I АС. Т. II. М.
- Уваров А.С. 1881. Археология России: Каменные период. Т. 1-2. М.
- Уваров А.С. 1885. Суздальское оплечье // Древности. Т. V. Вып. 1.
- Указатель выставки при III Археологическом съезде в Киеве. 1874. Киев.
- Успенская А.В., Фехнер М.В. 1956. Очерки по истории русской деревни X-XIII вв. // Тр. ГИМ. Вып. 32. М.
- Ушаков Н.Н. 1913. Спутник по древнему Владимиру и городам Владимирской губернии. Владимир.
- Фехнер М.В. 1976. Золотое шитье Владимиро-Суздальской Руси // Средневековая Русь. М.
- Фомин А.В. Выжегшский клад куфических монет первой половины IX в. // Проблемы изучения древнерусской культуры. М.
- Формозов А.А. 1957. Этнокультурные области на территории Европейской части СССР в каменном веке. М.
- Фосс М.Е. 1952. Древнейшая история Севера Европейской части СССР // МИА. № 29.
- Халиков А.Х. 1969. Древняя история Среднего Поволжья. М.
- Цветкова И.К. 1953. Волосовские неолитические племена // Тр. ГИМ. Вып. 22. М.
- Цветкова И.К. 1963. Стоянки балахнинской культуры в области нижнего течения р. Клязьма // МИА. № 110.
- Цветкова И.К. 1970. Племена рязанской культуры // Окский бассейн в эпоху камня и бронзы (Тр. ГИМ. Вып. 44.). М.
- Цетлин М.С. 1965. Геология района верхнепалеолитической стоянки Сунгирь во Владимирской области // Стратиграфия и периодизация палеолита Восточной и Центральной Европы. М.
- Чалых Н.Е. 1987. Археологические исследования в кремле г. Мурома // Задачи советской археологии в свете решений XXII съезда КПСС: Тез. докл. М.
- Черепнин А.А. 1960. Образование Русского централизованного государства в XIV-XVI вв. М.
- Черных Е.Н. 1966. История древнейшей металлургии Восточной Европы. М.

- Чукова Т.А. 1991. Раскопки на городище в с. Кидекша // Материалы по средневековой археологии Северо-Восточной Руси. М.
- Щеглов И.А. 1901. Следы доисторического человека в Меленковском уезде Владимирской губернии // Тр. ВУАК. Кн. 3. Владимир.
- Экземпларский А.В. 1889. Великие и удельные князья Северо-Восточной Руси в татарский период. СПб.
- Яковлева Т.Ф. 1979. Работы в Суздальском районе // АО 1978 г. М.
- Янин В.А. Денежно-весовые системы русского средневековья: Домонгольский период. М.
- Bahder O. 1929. Zur Erforschung der neolithischen Wohnplätze im Okatale // ESA. IV. Helsinki.
- Zbnujeva A.V. 1929. Der Wohnplatz von Lipki Gonv. Vladimir // ESA. IV. Helsinki.

Архивные источники

Арх. ИА РАН, Р-1:

- № 17. Воронин Н.Н. Археологический отчет о работах во Владимире. 1945 г.
- № 40. Дубынин А.Ф. Археологический отчет об исследовании Малышевского могильника в Селивановском р-не Владимирской обл. 1945 г.
- № 44. Сафонов Б.А. Предварительный отчет о проведенных в 1946 г. Дзержинским городским краеведческим музеем археологических работ в пределах Волго-Окской (Балахнинской) низины и на юг от устья р. Клязьма.
- № 52. Дубынин А.Ф. Отчет об археологической экспедиции Ивановского государственного педагогического института. 1946 г.
- № 67. Сафонов Б.А. Отчет об археологической работе, проведенной Дзержинским краеведческим музеем в 1946 г. на южной приокской половине Волго-Окской (Балахнинской) низины и на противоположащем ей правом берегу р. Оки.
- № 79. Воронин Н.Н. Отчет о работе Муромской экспедиции. 1946 г.
- № 85. Горюнова Е.И. Отчет о раскопках Панфиловской стоянки, проведенных Муромской экспедицией. 1946 г.
- № 100. Сафонов Б.А. Отчет об археологических работах во Владимирской обл. 1947 г.
- № 146. Дубынин А.Ф. Отчет об археологической экспедиции Ивановского государственного педагогического института. 1947 г.
- № 227. Горюнова Е.И. Отчет о работе Муромской экспедиции. 1948 г.
- № 238. Дубынин А.Ф. Отчет за 1948 г. Археологические исследования Малышевского могильника в Селивановском р-не Владимирской обл.
- № 281. Варганов А.Д. Отчет об археологических раскопках в г. Владимире и г. Суздале. 1949 г.
- № 314. Горюнова Е.И. Отчет о работе Муромской экспедиции. 1949 г.
- № 419. Варганов А.Д. Отчет по археологическим раскопкам в Суздале (кремль). 1950 г.
- № 465. Дубынин А.Ф. Отчет о разведках по Ознобищенскому городку на р. Ушна Юромского сельсовета Селивановского р-на Владимирской обл. 1950 г.
- № 475. Дубынин А.Ф. Отчет по археологическим раскопкам Малышевского могильника в Селивановском р-не Владимирской обл. 1950 г.
- № 492. Цветкова И.К. Отчет о раскопках Панфиловской стоянки в Муромском р-не Владимирской обл. 1950 г.
- № 637. Горюнова Е.И. Отчет о работе Муромской экспедиции. 1950 г.
- № 784. Воронин Н.Н., Раппопорт П.А. Отчет об археологических разведках во Владимире. 1953 г.
- № 1002. Воронин Н.Н. Отчет о работе Владимирской археологической экспедиции. 1954 г.
- № 1104. Воронин Н.Н. Отчет о раскопках в г. Владимире и в Боголюбове. 1955 г.
- № 1282. Седов В.В. Отчет о полевых работах Владимирского отряда Среднерусской экспедиции. 1956 г.
- № 1449. Седов В.В. Отчет о полевых работах Владимирского отряда Среднерусской экспедиции. 1957 г.
- № 1635. Шахматова М.П. Отчет о разведке по р. Киржач и в Петушинском р-не Владимирской обл. 1957 г.
- № 1636. Кольцов Л.В. Отчет об археологических разведках по р. Нерли (лев. приток р. Клязьма) от устья до с. Мальтино (Ивановская обл.) и по р. Каменка (приток р. Нерли). 1957 г.
- № 1642. Бадер О.Н. Отчет о раскопках палеолитической стоянки Сунгирь у с. Доброе. 1957 г.
- № 1677. Грехова Л.В. Отчет об археологических разведках на правом берегу р. Клязьма. 1957 г.
- № 1751. Седов В.В. Отчет о полевых археологических работах Владимирского отряда. 1958 г.

- № 1794. Шахматова М.П. Отчет об археологических раскопках стоянки Лопачи в Петушинском р-не Владимирской обл. 1958 г.
- № 1809. Бадер О.Н. Отчет об археологических раскопках палеолитической стоянки Сунгирь в г. Владимир. 1958 г.
- № 1869. Воронин Н.Н. Отчет о работе Суздальского отряда Среднерусской экспедиции. 1958 г.
- № 1893. Седов В.В. Отчет о полевых работах Владимирского отряда Среднерусской экспедиции. 1959 г.
- № 1917. Раушенбах В.М. Отчет об археологических разведках в Петушинском р-не Владимирской обл. 1959 г.
- № 2000. Кольцов Л.В. Отчет о раскопках стоянки Елин Бор. 1959 г.
- № 2009. Бадер О.Н. Отчет о раскопках палеолитической стоянки Сунгирь, расположенной на лев. берегу р. Клязьма. 1959 г.
- № 2164. Шахматова М.П. Отчет об археологической разведке по р. Клязьма во Владимирской обл. 1960 г.
- № 2215. Крайнов Д.А. Отчет о результатах работ Верхневолжской археологической экспедиции ИА АН СССР за 1960 г. / Гадзьяцкая О.С. Отчет о работах Окско-Клязьминского отряда.
- № 2293. Седов В.В. Отчет Владимирской археологической экспедиции о раскопках Пирова городища. 1961 г.
- № 2325. Кольцов Л.В. Отчет о раскопках стоянки Елин Бор. 1961 г.
- № 2738. Бадер О.Н. Отчет о раскопках палеолитической стоянки Сунгирь. 1963 г.
- № 2771. Попова Т.Б. Отчет об археологической экспедиции Государственного Исторического музея (Муромская экспедиция). 1963 г.
- № 2794. Седова М.В. Отчет Владимирской экспедиции о раскопках Пирова городища. 1962 г.
- № 2907. Попова Т.Б. Отчет о работах археологической экспедиции ГИМ в Муромском р-не Владимирской области. 1964 г.
- № 2983. Бадер О.Н. Отчет об археологическом исследовании Куаламатской пещеры и палеолитической стоянки Сунгирь. 1964 г.
- № 3061. Попова Т.Б. Отчет о работе Муромской археологической экспедиции ГИМ. 1965 г.
- № 3304. Диков Е.И. Отчет об археологических разведках в Ногинском, Павлово-Посадском, Ореховском р-нах Московской обл. на Городковской и Зареченской стоянках в 1966 г.
- № 3367. Бадер О.Н. Отчет о раскопках верхнепалеолитической стоянки Сунгирь. 1966 г.
- № 3471. Диков Е.И. Отчет о работе археологической экспедиции в бассейне р. Клязьмы в Московской обл. в 1967 г.
- № 3476. Седов В.В. Отчет о раскопках в Суздале. 1967 г.
- № 3509. Седова М.В. Отчет о раскопках Пирова городища. 1967 г.
- № 3560. Бадер О.Н. Отчет о раскопках палеолитической стоянки Сунгирь. 1967 г.
- № 3673. Седов В.В. Отчет о раскопках в Суздале. 1968 г.
- № 3734. Седова М.В. Отчет о раскопках Пирова городища в Вязниковском р-не Владимирской обл. 1968 г.
- № 3763. Диков Е.И. Отчет о работе археологической экспедиции в Московской и Владимирской обл. 1968 г.
- № 3839. Сергеева Н.Ф. Отчет об археологических работах в г. Александрове. 1968 г.
- № 3912. Диков Е.И. Отчет о раскопках Зареченской стоянки и разведках в бассейне р. Клязьма. 1969 г.
- № 3979. Бадер О.Н. Отчет об археологических работах, проведенных Северной палеолитической экспедицией. 1969 г.
- № 4016. Сергин В.Я. Отчет об археологической разведке в Вязниковском и Гороховецком р-нах Владимирской обл. 1969 г.
- № 4076. Рыбаков Б.А. Отчет об археологических раскопках в Александровской слободе. 1970 г.

- № 4112. Глазов В.П. Отчет об археологических охранных раскопках курганного могильника на р. Мжара. 1968 г.
- № 4113. Глазов В.П. Отчет об археологическом обследовании Суздальского р-на Владимирской обл. 1968 г.
- № 4124. Глазов В.П. Археологический надзор при реставрационных работах в г. Суздале. 1969 г. Том I.
- № 4125. Глазов В.П. Отчет об археологических наблюдениях за реставрационными работами в г. Суздале (Покровский монастырь). 1969 г. Том II.
- № 4126. Глазов В.П. Отчет об археологических наблюдениях при реставрационных работах в г. Суздале (Спасо-Евфимьевский монастырь). 1970 г.
- № 4201. Бадер О.Н. Отчет о работах Северной палеолитической экспедиции. 1970 г.
- № 4206. Сергин В.Я. Отчет об археологической разведке в Петушинском и Собинском р-нах Владимирской обл. 1970 г.
- № 4208. Седов В.В. Отчет об археологических раскопках в Суздале. 1970 г.
- № 4322. Диков Е.И. Отчет о раскопках Зареченской стоянки 1 и разведках в бассейне Клязьмы в пределах Московской и Владимирской обл. 1970 г.
- № 4359. Тухтина Н.В. Отчет о работе Владимирской экспедиции ГИМ. 1970 г.
- № 4404. Рыбаков Б.А. Отчет об археологических раскопках в Александровской слободе. 1971 г.
- № 4548. Сергин В.Я. Отчет об археологических раскопках в Селивановском р-не Владимирской обл. 1971 г.
- № 4551. Глазов В.П. Отчет об археологических раскопках в Суздале и разведках во Владимирской обл. в 1971 г.
- № 4784. Глазов В.П. Отчет об археологических исследованиях Юрьев-Польского р-на Владимирской обл. 1972 г.
- № 5129. Глазов В.П. Отчет об археологических разведках Судогодского р-на Владимирской обл. 1973 г.
- № 5161. Тухтина Н.В. Отчет о работе археологической экспедиции на Николо-Набережном селище. 1971 г.
- № 5178. Седова М.В. Отчет о раскопках Пирова городища в 1970 г.
- № 5193. Мошенина Н.Н. Отчет о раскопках могильника Сунгирь и в г. Владимире. 1972-1973 гг.
- № 5272. Михайлова Л.А. Отчет о раскопках неолитической стоянки Колп 1 в 1974 г.
- № 5323. Полякова Г.Ф. Отчет о разведочных работах в Александровском р-не Владимирской обл. в 1970 г.
- № 5392. Мошенина Н.Н. Отчет об археологических раскопках в г. Владимире и на могильнике Сунгирь в 1974 г.
- № 5414. Седова М.В. Отчет о раскопках в Суздале в 1974 г.
- № 5452. Бадер О.Н. Отчет о работах Северной палеолитической и Окской экспедиций. 1975 г.
- № 5461. Михайлова Л.А. Отчет о раскопках Колпинской стоянки и разведках по левому берегу р. Ока от г. Муром до устья р. Мокша. 1975 г.
- № 5523. Щелокова Н.Я. Отчет о раскопках на Васильковском городище в Суздальском р-не Владимирской обл. в 1974 г.
- № 5681. Сорокин А.Н. Отчет об археологических разведках в Шатурском р-не Московской обл., Гусь-Хрустальном р-не Владимирской обл., Спас-Клепиковском р-не Рязанской обл. в 1975 г.
- № 5760. Седова М.В. Отчет о раскопках в г. Суздале. 1975 г.
- № 5830. Леонтьев А.Е. Отчет о работе Новостроечного отряда Верхневолжской экспедиции. 1976 г.
- № 5845. Мошенина Н.Н. Отчет о раскопках г. Владимира и городища Семьинское в 1976 г.
- № 5987. Леонтьев А.Е. Отчет о работе Новостроечного отряда Верхневолжской экспедиции в 1975 г.

- № 6067. Мошенина Н.Н. Отчет о раскопках в г. Владимире и Семьинского городища в Юрьев-Польском р-не Владимирской обл. 1975 г.
- № 6166. Сорокин А.Н. Отчет о работе в Спас-Клепиковском и Рязанском р-нах Рязанской обл., Собинском и Гусевском р-нах Владимирской обл. в 1976 г.
- № 6225. Михайлова Л.А. Отчет о раскопках Колпинской стоянки в 1976 г.
- № 6327. Седова М.В. Отчет о работе Суздальской экспедиции 1976 г.
- № 6531. Мошенина Н.Н. Отчет о раскопках в г. Владимире и Семьинского городища в Юрьев-Польском р-не Владимирской обл. 1977 г.
- № 6775. Яковлева Т.Ф. Отчет о раскопках меряно-славянского селища у с. Васильково Суздальского р-на Владимирской обл. 1977 г.
- № 6791. Сорокин А.Н. Отчет о работах в Гусевском р-не Владимирской обл. 1977 г.
- № 6838. Леонтьев А.Е. Отчет о работе Волго-Окской новостроечной экспедиции ИА АН СССР в 1977 г.
- № 6910. Седова М.В. Отчет о раскопках Суздальской экспедиции. 1977 г.
- № 7023. Бадер О.Н. Отчет о раскопках палеолитической стоянки Сунгирь под Владимиром. 1977 г.
- № 7051. Михайлова Л.А. Отчет о раскопках неолитической стоянки Голянин Бор 1. 1978 г.
- № 7068. Мошенина Н.Н. Отчет о раскопках Семьинского городища в Юрьев-Польском р-не Владимирской обл. в 1978 г.
- № 7211. Глазов В.П. Отчет об археологических разведках в Киржачском и Александровском р-нах Владимирской обл. в 1978 г.
- № 7215. Громова Н.И. Отчет о раскопках в древней части Владимира. 1978 г.
- № 7233. Лапшин В.А. Отчет о разведке в Суздальском р-не Владимирской обл. 1978 г.
- № 7360. Бадер О.Н. Отчет о полевых археологических работах в Каповой пещере, на стоянке Сунгирь и на Рязском могильнике. 1976 г.
- № 7425. Седова М.В. Отчет о раскопках в Суздале в 1979 г.
- № 7582. Громова Н.И. Отчет о раскопках в древней части г. Владимира в 1979 г.
- № 7689. Лапшин В.А. Разведки в Суздальском р-не Владимирской обл. в 1979 г.
- № 7690. Лапшин В.А. Отчет о раскопках селища Гнездилово 2 под Суздалем. 1980 г.
- № 7746. Мошенина Н.Н. Отчет об археологических раскопках Семьинского городища в Юрьев-Польском р-не Владимирской обл. в 1979 г.
- № 7747. Мошенина Н.Н. Отчет о раскопках городища Семьинское в Юрьев-Польском р-не Владимирской обл. в 1980 г.
- № 7757. Седова М.В. Отчет о раскопках в Суздале и Гороховце. 1980 г.
- № 7758. Сабурова М.А. Отчет о раскопках курганов в Суздале и Гороховце. 1980 г.
- № 7835. Глазов В.П. Отчет об археологических разведках в Селивановском, Петушинском и Собинском р-нах Владимирской обл. в 1979 г.
- № 7943. Михайлова Л.А. Отчет о раскопках Великоозерской 1 стоянки на оз. Великое в Вязниковском р-не Владимирской обл. в 1979 г.
- № 8065. Глазов В.П. Отчет об археологических разведках в Камешковском, Суздальском и Юрьев-Польском р-нах Владимирской обл. в 1980 г. Ч. I.
- № 8066. Глазов В.П. Отчет об археологических разведках в Камешковском, Суздальском и Юрьев-Польском р-нах Владимирской обл. в 1980 г. Ч. II.
- № 8327. Громова Н.И. Отчет о раскопках древней части г. Владимира в 1980 г.
- № 8337. Седова М.В. Отчет о раскопках Суздальской экспедиции в 1978 г.
- № 8374. Сергеева Н.Ф. Отчет о результатах обследования территории Большого Успенского монастыря в г. Александрове методом биофизической локации. 1978 г.
- № 8456. Сорокин А.Н. Отчет о раскопках в Брянской и Владимирской обл. в 1981 г.
- № 8525. Яковлева Т.Ф. Отчет о раскопках меряно-славянского селища у д. Васильково. 1978 г.

- № 8658. Юшко А.А. Отчет о разведках Подмосквовного отряда в Московской и Владимирской обл. в 1981 г.
- № 8689. Михайлова Л.А. Отчет о раскопках Колпинской 1-й стоянки в Гусь-Хрустальном р-не Владимирской обл. в 1980 г.
- № 8709. Мошенина Н.Н. Отчет о раскопках курганов у д. Сенинские Дворики Ковровского р-на Владимирской обл. в 1981 г.
- № 8789. Смирнов А.С., Сорокин А.Н. Отчет о разведках Деснинской экспедиции в зоне затопления Владимирского водохранилища в 1980 г.
- № 8987. Мошенина Н.Н. Отчет о раскопках в древней части г. Владимира в 1982 г.
- № 9084. Седова М.В. Отчет о работе Владимиро-Суздальской экспедиции в 1982 г.
- № 9193. Лапшин В.А. Отчет о раскопках селища Гнездилово 2 под Суздалем в 1982 г.
- № 9268. Глазов В.П. Отчет об археологических раскопках на территории бывшего Успенского монастыря в г. Александрове. 1981 г.
- № 9336. Михайлова Л.А. Отчет о раскопках верхнепалеолитической стоянки Русаниха на территории г. Владимира и Колпинской 1-й стоянки в Гусь-Хрустальном р-не в 1981 г.
- № 9468. Лапшин В.А. Отчет о раскопках селища Гнездилово 2 под Суздалем. 1984 г.
- № 9479. Сорокин А.Н. Отчет о раскопках во Владимирской и Калужской обл. 1983 г.
- № 9498. Михайлова Л.А. Отчет о производстве геологических разрезов на стоянке Сунгирь (полевая экскурсия XI Конгресса ИНКВА). 1982 г.
- № 9654. Чалых Н.Е. Отчет о работе Муромского отряда. 1982 г.
- № 9671. Глазов В.П. Отчет об археологической разведке в Вязниковском и Гороховецком р-нах Владимирской обл. в 1977 г.
- № 9672. Глазов В.П. Отчет об археологических раскопках курганов близ г. Петушки Владимирской обл. в 1977 г.
- № 9673. Глазов В.П. Отчет об археологическом обследовании Меленковского и Муромского р-нов Владимирской обл. в 1976 г.
- № 9863. Седова М.В., Чалых Н.Е. Отчет Владимиро-Суздальской экспедиции ИА АН СССР в Суздале и Муроме. 1983 г.
- № 9938. Глазов В.П. Отчет об археологических исследованиях в зоне исторического центра г. Гороховца. 1983 г. Ч. I-II.
- № 9976. Глазов В.П. Отчет об археологических исследованиях в Княгинине монастыре. 1983 г.
- № 10002. Сабурова М.А., Седова М.В. Отчет о работе Владимиро-Суздальской экспедиции в Суздале, Юрьеве-Польском и Гороховце. 1981 г.
- № 10045. Мошенина Н.Н. Отчет об археологических раскопках в древней части г. Владимира. 1983 г.
- № 10059. Лапшин В.А. Отчет о раскопках селища Гнездилово 2 под Суздалем. 1981 г.
- № 10504. Мошенина Н.Н. Отчет о раскопках в древней части г. Владимира. 1985 г.
- № 10523. Глазов В.П. Отчет об археологических исследованиях Владимирской специальной экспериментальной научно-производственной мастерской в г. Владимире (12 и 13 кварталы исторического центра). 1984 г.
- № 10648. Михайлова Л.А. Отчет о раскопках курганов абашевской культуры у д. Сенинские Дворики Ковровского р-на Владимирской обл. 1984 г.
- № 10763. Михайлова Л.А. Отчет Владимиро-Суздальской экспедиции. Т. III. Работы Ковровского отряда. 1985 г.
- № 10771. Лапшин В.А. Отчет о раскопках селища Гнездилово 2 под Суздалем. 1985 г.
- № 10947. Глазов В.П. Археологические исследования в Сретенском монастыре. 1985 г.
- № 10948. Глазов В.П. Археологические исследования исторического центра г. Владимира (кварталы 26-27). 1985 г.
- № 10949. Глазов В.П. Археологические исследования в Княгининском монастыре. 1985 г.

- № 11033. Леонтьев А.Е. Отчет о работе Волго-Окской экспедиции ИА АН СССР. 1985 г.
- № 11194. Седова М.В. Отчет Владимиро-Суздальской экспедиции о работах во Владимирской обл. в 1984 г.
- № 11195. Чалых Н.Е. Отчет о работе Муромского отряда Владимиро-Суздальской экспедиции во Владимирской обл. в 1984 г.
- № 11196. Седова М.В. Отчет Владимиро-Суздальской экспедиции об археологических раскопках во Владимирской обл. в 1985 г.
- № 11196б. Сабурова М.А., Лапшин В.А., Родина М.Е. Отчет о раскопках курганов в Суздальском р-не Владимирской обл. в 1985 г. Т. III.
- № 11196в. Чалых Н.Е. Отчет Владимиро-Суздальской экспедиции. Т. IV. Раскопки в г. Муроме Владимирской обл. в 1985 г.
- № 11300. Леонтьев А.Е., Самойлович Н.Г. Отчет о работе Волго-Окской экспедиции ИА АН СССР в г. Ростове Ярославской обл., Владимирской и Калининской обл. в 1986 г.
- № 11765. Михайлова Л.А., Смирнов Ю.А. Отчет о работах Сунгирьского отряда Владимиро-Суздальской экспедиции. 1986 г.
- № 11841. Мошенина Н.Н. Отчет о раскопках во Владимире. 1984 г.
- № 11962. Седова М.В., Чалых Н.Е. Отчет Владимиро-Суздальской экспедиции об археологической работе в гг. Суздале и Муроме и Суздальском р-не. 1986 г.
- № 11963. Сабурова М.А., Чукова Т.А., Лапшин В.А., Мошенина Н.Н. Отчет Владимиро-Суздальской экспедиции. Т. II. Исследования в округе Суздаля. 1986 г.
- № 11964. Чалых Н.Е. Отчет Владимиро-Суздальской экспедиции. Т. III. Раскопки в Муроме. 1986 г.
- № 11984. Мошенина Н.Н. Отчет о раскопках селища Весь в Суздальском р-не Владимирской обл. в 1987 г.
- № 12076. Лапшин В.А. Отчет о раскопках селища Гнездилово 2 под Суздалем. 1987 г.
- № 12106. Родина М.Е. Отчет об археологических раскопках в Юрьеве-Польском. 1987 г.
- № 12223. Мошенина Н.Н. Отчет о раскопках в древней части Владимира. 1986 г.
- № 12243. Михайлова Л.А. Отчет о раскопках верхнепалеолитической стоянки Сунгирь на р. Клязьма в Суздальском р-не. 1987 г.
- № 12363. Мухина (Яковлева) Т.Ф. Отчет о раскопках на Васильковском городище в Суздальском р-не. 1980 г.
- № 12463. Глазов В.П. Отчет об археологических исследованиях исторического ядра пос. Боголюбово Суздальского р-на. 1984 г.
- № 12468. Глазов В.П. Отчет об археологических исследованиях исторической части г. Владимира (кварталы 1,2,3,20,21). 1986 г.
- № 12522. Жилин М.Г. Отчет о работах в Горьковской и Калининской обл. 1987 г. (см. о разведках в Муромском р-не Владимирской обл.).
- № 12705. Родина М.Е. Отчет о проведении археологических раскопок в г. Юрьев-Польский. 1988 г.
- № 12858. Леонтьев А.Е. Отчет о работе Волго-Окской экспедиции ИА АН СССР. 1988 г.
- № 13028. Михайлова Л.А. Отчет о раскопках стоянки Сунгирь на р. Клязьма в Суздальском р-не Владимирской обл. в 1988 г.
- № 13068. Глазов В.П. Отчет об археологических наблюдениях за земляными работами в Спасо-Евфимьевском монастыре г. Суздаля. 1986 г.
- № 13361. Глазов В.П. Отчет об археологических исследованиях квартала 29 г. Владимира. 1987 г.
- № 13381. Чукова Т.А. Отчет о раскопках на городище в с. Кидекша под Суздалем. 1988 г.
- № 13382. Чукова Т.А. Приложение к отчету о раскопках на городище в с. Кидекша под Суздалем. 1988 г.
- № 13783. Глазов В.П. Отчет об археологических исследованиях на территории Успенского монастыря

- в г. Александров Владимирской обл. в 1989 г.
- № 14175. Сабурова М.А. Отчет о раскопках 1988 г. у д. Новоселки Владимирской обл.
- № 14578. Мошенина Н.Н. Отчет о раскопках селища Весь в Суздальском р-не Владимирской обл. в 1989 г.
- № 14624. Леонтьев А.Е. Отчет о работе Волго-Окской экспедиции в 1989 г. (Владимирская обл., Ярославская обл.).
- № 14645. Крайнов Д.А. Отчет о работах Верхневолжской экспедиции в 1985 г. в Ярославской и Ивановской обл. / Галаяцкая О.С. О находке фатьяновского сосуда у д. Дворики Александровского р-на Владимирской обл.
- № 14676. Сабурова М.А. Отчет о раскопках курганов у д. Новоселки и в г. Суздале в 1987 г.
- № 14718. Сабурова М.А. Отчет о раскопках поселения на территории д. Новоселки Суздальского р-на в 1989 г.
- № 14820. Лапшин В.А. Отчет о раскопках селища Кибол 1 под Суздалем в 1989 г.
- Жилин М.Г. Отчет за 1992 г. - Жилин М.Г. Отчет об исследованиях в 1992 г. Ч. III. Владимирская обл. *
- Лапшин В.А. Отчет за 1990 г. - Лапшин В.А. Отчет о раскопках селища Кибол 1 под Суздалем в 1990 г.
- Леонтьев А.Е. Отчет за 1990 г. - Леонтьев А.Е. Отчет о работе Волго-Окской экспедиции в 1990 г.
- Леонтьев А.Е. Отчет за 1991 г. - Леонтьев А.Е. Отчет о работах Волго-Окской экспедиции в 1991 г.
- Леонтьев А.Е. Отчет за 1992 г. - Леонтьев А.Е. Отчет об исследованиях Волго-Окской экспедиции ИА РАН в 1992 г.
- Леонтьев А.Е. Отчет за 1993 г. - Леонтьев А.Е. Отчет о работе Волго-Окской экспедиции ИА РАН в 1993 г.
- Леонтьев А.Е. Отчет за 1994 г. - Леонтьев А.Е. Отчет о работе Волго-Окской экспедиции ИА РАН в 1994 г.
- Родина М.Е. Отчет за 1989 г. - Родина М.Е. Отчет о проведении археологических раскопок в г. Юрьеве-Польском в 1989 г.
- Родина М.Е. Отчет за 1990 г. - Родина М.Е. Отчет о раскопках в г. Юрьеве-Польском Владимирской обл. в 1990 г. Владимиро-Суздальским музеем-заповедником.
- Родина М.Е. Отчет за 1991 г. - Родина М.Е. Отчет о раскопках в с. Городищи Юрьев-Польского р-на Владимирской обл. в 1991 г.
- Сорокин А.Н. Отчет за 1990 г. - Сорокин А.Н. Отчет Окской экспедиции об исследованиях в Рязанской и Владимирской обл. в 1990 г.
- Чалых Н.Е. Отчет за 1987 г. - Чалых Н.Е. Отчет о работах Муромского отряда Владимиро-Суздальской экспедиции ИА РАН за 1987 г.

Арх. ИА РАН, Р-2:

- № 2084. Картошка Е.И. Горюновой.

Арх. ИИМК:

- Ф. 2. Оп. 1. 1925. № 99. Список археологических памятников Владимирской губернии, находящихся на учете музейного отдела Главнауки.

* Этот и нижеследующие отчеты на момент сдачи книги в печать еще не получили порядковых номеров в Архиве ИА РАН.

- Ф. 2. Оп. 1. 1937. № 244. Воронин Н.Н. Отчет о разведке во Владимирской обл. в 1937 г.
- Ф. 35. Оп. 1. 1939. № 84. Медведев Ю.П. Материалы по работе в Горьковской обл. Разведочный отряд Окской экспедиции. 1939 г.

Арх. ВСМЭ:

- № 161927. Дубынин А.Ф. Отчет о произведенном археологическом обследовании в пределах Владимирской губ. в Суздальском р-не по р. Нерль. 1927 г.

Арх. ВСНРПМ:

- № 14981. Глазов В.П. Археологическое обследование Юрьев-Польского р-на. 1973 г.
- № 15087. Глазов В.П. Археологические исследования во Владимирской обл. в 1974 г.
- № 16009. Глазов В.П. Отчет об археологической разведке в Вязниковском и Гороховецком р-нах Владимирской обл. в 1977 г.
- № 16010. Глазов В.П. Отчет об археологическом обследовании Меленковского и Муромского р-нов Владимирской обл. в 1976 г.
- № 16791-16792. Глазов В.П. Зоны охраны культурного слоя памятников археологии Суздальского р-на Владимирской обл. 1984 г.
- № 17244. Глазов В.П. Зоны охраны памятников археологии Селивановского р-на Владимирской обл. и режим их использования. 1986 г.
- № 17270. Глазов В.П. Зоны охраны культурного слоя памятников археологии Муромского р-на Владимирской обл. и режим их использования. 1986 г.
- № 17490. Глазов В.П. Зоны охраны памятников археологии Камешковского р-на Владимирской обл. и режим их использования. 1987 г.
- № 17575. Глазов В.П. Зоны охраны памятников археологии Собинского р-на Владимирской обл. и режим их использования. 1987 г.

Арх. Вязниковского музея:

- № 31а. Бадер О.Н. Краткий отчет о раскопках древнего городища Лысая гора. 1929 г.

Арх. Муромского музея:

- № 281. 1969. Королев Ю.П. Разведки в Муромском р-не Владимирской обл. 1969 г.
- № З-62. Богатов И.П. Зименковское селище и курганы. 1940 г.
- № М-62. Богатов И.П. Зименковское селище и курганы.
- № Ч-12. Богатов И.П., Селезнев Ф.Я. Чаадаевский городок. 1928, 1939-1940 гг.
- № Ч-20. Богатов И.П. Черемисинское селище. 1940 г.

СИСТЕМАТИЧЕСКИЙ УКАЗАТЕЛЬ

Городище			
Архангел-	326	Карпово	498
Бибеевка	492	Кидекша	606
Боголюбово 1 (Боголюбовское)	574	Кляземский городок - см. Клязьминский Городок (Кляземский городок, Стародуб)	
Боголюбово 2 (Сунгирьское, Добросельское, Городок, Чаша)	575	Клязьминский Городок (Кляземский городок, Стародуб)	292
Боголюбовское - см. Боголюбово 1 (Боголюбовское)		Красное	610
Б. Городок - см. Муратово. Б. Городок		Круча - см. Григорево. Круча	
Васильково	579	Крылово	169
Воютино	331	Куницыно. Стрелица	231
Выжегша	666	Лазаревское	685
Горицы	593	Лысая гора - см. Городищи. Лысая гора	
Городина - см. Усолье. Городина		Мстиславль - см. Городище (Мстиславль)	
Городище (Мстиславль)	667	Муратово. Б. Городок	352
Городищи. Лысая гора	164	Набережный	687
Городок - см. Боголюбово 2 (Сунгирьское, Добросельское, Городок, Чаша)		Ново-Новляново	210
Григорево. Круча	595	Новое. Теньки	690
Дмитриева Слобода	412	Ознобишино. Ознобишинский городок	503
Дмитриевы Горы	342	Ознобишинский городок - см. Ознобишино. Ознобишинский городок	
Добросельское - см. Боголюбово 2 (Сунгирьское, Добросельское, Городок, Чаша)		Окшово. Окшовский городок	353
Домашнево. Панова гора	473	Окшовский городок - см. Окшово. Окшовский городок	
Золотая чаша - см. Ям 2 (Золотая чаша)		Осовец - см. Погост. Осовец	
		Панова гора - см. Домашнево. Панова гора	
		Пировы Городищи 1	92
		Пировы Городищи 2 (Ярополч	

Залесский)	93	Рупусово	36
Погост. Осовец	533	Рязань-гора - см. Уляхино. Рязань-гора	
Прокунино	557	Семьинское	696
		Сима. Хабаров городок (Симский Хабаров городок)	703
		Симский Хабаров городок - см. Сима. Хабаров городок (Симский Хабаров городок)	
		Стародуб - см. Клязьминский Городок (Кляземский городок, Стародуб)	
		Стрелица - см. Куницыно. Стрелица	
		Сунгирьское - см. Боголюбово 2 (Сунгирьское, Добросельское, Городок, Чаша)	
		Тарханово	184
		Теньки - см. Новое. Теньки	
		Турынино	704
		Уляхино. Рязань-гора	219
		Усолье. Городина	249
		Хабаров городок - см. Сима. Хабаров городок (Симский Хабаров городок)	
		Чаадаево. Чаадаевский городок	447
		Чаадаевский городок - см. Чаадаево. Чаадаевский городок	
		Чаша - см. Боголюбово 2 (Сунгирьское, Добросельское, Городок, Чаша)	

Якиманское	657
Ям 1	51
Ям 2 (Золотая чаша)	52
Ярополч Залесский - см. Пировы Городищи 2 (Ярополч Залесский)	

Грунтовый могильник

Вербовский. Подболотьевский	405
Заколпский - см. Заколпье. Заколпский	
Заколпье. Заколпский	190
Казнево	347
Лесниково. Максимовский	425
Максимовский - см. Лесниково. Максимовский	
Молотицы	430
Муром 1	362
Муром 2 (Муромский)	363
Муромский - см. Муром 2 (Муромский)	
Подболотьевский - см. Вербовский. Подболотьевский	
Шустово	113

Исторический культурный слой

Александров (Александровская Слобода)	3
Александровская Слобода - см. Александров (Александровская Слобода)	

Владимир	2	Борисоглеб 1	392
		Борисоглеб 2	393
Гороховец	126	Борисоглеб 3	394
		Брутово. Панки	578
Муром	360	Бугорки - см. Порецкое. Бугорки	
		Буяны 1	256
Суздаль	569	Буяны 2 (Мележская дача)	257
Юрьев-Польский	663	Вареж 1	399
		Вареж 2	400
Курган		Вареж 3	401
		Вареж 4	402
Афанасьево	508	Вареж 5	403
		Вареж 6	404
Б. Каринское	5	Васильково	581
		Войтовы могилы - см. Клязьмин-	
Григорево	598	ский Городок 1 (Волотовы ямы,	
		Войтовы могилы, Юкшинские	
Еловки	14	могилы)	
Елох 1 (Каравайчик, Золотая		Волотовы ямы - см. Клязьминский	
уздечка)	670	Городок 1 (Волотовы ямы,	
Елох 2	671	Войтовы могилы, Юкшинские	
		могилы)	
Золотая уздечка - см. Елох 1		Глебово. Тинский перевоз	290
(Каравайчик, Золотая уздечка)		Глебовский куст - см. Новоселка.	
Каравайчик - см. Елох 1		Глебовский куст	
(Каравайчик, Золотая уздечка)		Горицы	594
Красное	617	Гороховец	127
		Гусек	495
Юдиха	315	Давыдовское	318
Курганный могильник		Заря	291
Абельмановский - см. Любец.		Захарово	413
Абельмановский		Зеленцино 1 (Мостовой 1)	16
		Зеленцино 2 (Мостовой 2)	17
Бильдино	665	Зименки. Мары	415
Битюково	385	Злобино	601
Богданцево. Левины дачи	551		

Ильинское 1	270	(Мостовой 2)	
Ильинское 2	271	На Михайловской стороне - см.	
Ильинское 3	272	Суздаль (На Михайловской	
Ильинское 4	273	стороне; При устье р. Мжара;	
Ильинское 5	274	На р. Мжара)	
Ильинское 6	275	На р. Мжара - см. Суздаль (На	
Ильинское 7	276	Михайловской стороне; При устье	
Исады - см. Троица-Берег. Исады		р. Мжара; На р. Мжара)	
Клины	321	Нарма (Нарты)	206
Клязьминский - см. Клязьминский		Нарты - см. Нарма (Нарты)	
Городок 2 (Клязьменский)		Новоселка. Глебовский куст	622
Клязьминский Городок 1 (Волотовы		Оргтруд	246
ямы, Войтовы могилы, Юкшин-		Осиповец	691
ские могилы)	295		
Клязьминский Городок 2 (Клязь-		Павловское	628
минский)	296	Палазино	693
Красная Гора	323	Панки - см. Брутово. Панки	
Красное 1 (Панки 1)	614	Панки - см. Телепниха. Панки	
Красное 2 (Панки 2)	615	Панки 1 - см. Красное 1 (Панки 1)	
Красное 3 (Панки 3)	616	Панки 2 - см. Красное 2 (Панки 2)	
Красное Заречье	677	Панки 3 - см. Красное 3 (Панки 3)	
Краснораменье	230	Паны - см. Романово. Паны	
Круглый куст - см. Подолец.		Пестенькино	438
Круглый куст		Петровское	307
Куземино 1	297	Подолец. Круглый куст	694
Куземино 2	298	Порецкое. Бугорки	632
Ларионово	478	При устье р. Мжара - см. Суздаль	
Левины дачи - см. Богданцево.		(На Михайловской стороне; При	
Левины дачи		устье р. Мжара; На р. Мжара)	
Любец. Абельмановский	303	Пушок - см. Русино. Пушок	
Мары - см. Зименки. Мары		Романово. Паны	634
Мележская дача - см. Буяны 2		Романовское	35
(Мележская дача)		Русино. Пушок	309
Меленки	325	Самойлово	635
Мостовой 1 - см. Зеленцино 1		Семьинское 1	701
(Мостовой 1)		Семьинское 2	702
Мостовой 2 - см. Зеленцино 2			

Сенинские Дворики	310		
Спасс-Купалище 1	565	Федотово	312
Спасс-Купалище 2	566		
Спасс-Купалище 3	567	Место древней добычи кремня	
Спасс-Купалище 4	568		
Ст. Слобода	41	Никола-Ушна	501
Суворовское	645		
Суздаль (На Михайловской		Оборонительное сооружение	
стороне; При устье р. Мжара;			
На р. Мжара)	571	Макеево	241
Телепниха. Панки	646	Поселение	
Тетерино 1	535		
Тетерино 2	536	Благовещенское	386
Тинский перевоз - см. Глебово.		Битюково 1 (Красный куст 1)	381
Тинский перевоз		Битюково 2 (Красный куст 2)	382
Троица-Берег. Исады	650	Битюково 3 (Красный яр)	383
Турово 1	652	Бобылки 1	131
Турово 2	653	Бобылки 2	132
		Бобылки 3	133
Уварово	654	Бобылки 4	134
Усад	356	Бобылки 5	135
		Бобылки 6	136
Филино	313	Бобылки 7	137
		Богданцево (Спасс-Купалище 3)	547
Чернокулово	706	Богдарня 1	459
		Богдарня 2 (Лопачи 2)	460
Шушпаново 1	357	Богдарня 3 (Лопачи 1)	461
Шушпаново 2	358	Богдарня 4	462
		Болгары. Черная речка	509
Юкшинские могилы - см. Клязь-		Б. Моцкое - см. Пенза. Б. Моцкое	
минский Городок 1 (Волотовы		Борисоглеб 1 (Площадь)	390
ямы, Войтовы могилы, Юкшин-		Борисоглеб 2	391
ские могилы)		Бородино	55
		Бутриха 2 - см. Порзамка 2	
Местонахождение		(Бутриха 2)	
Дворики	10	Буяновская 1 - см. Дворищи 1	
		(Буяны 1, Буяновская 1)	
Ковров	286	Буяновская 3 - см. Дворищи 2	
		(Буяны 3, Буяновская 3)	

Буяны 1 - см. Дворищи 1 (Буяны 1,		Волнинское 1 - см. Волнино 3	
Буяновская 1)		(Волнинское 1)	
Буяны 3 - см. Дворищи 2 (Буяны		Волнинское 2 - см. Волнино 4	
3, Буяновская 3)		(Волнинское 2)	
Быковка	61	Воскресенская Слободка (Старица	
		1)	587
Вареж (Смежное 1)	398	Воскресенская Слободка (Старица	
Великое Оз. 1 (Великоозерское		2)	588
3)	157	Вторая поляна - см. Тюръвищи 1	
Великое Оз. 2 (Великоозерское		(Вторая поляна)	
6а)	158	Высоково	493
Великое Оз. 3 (Великоозерское			
10)	159	Годуново 1	7
Великое Оз. 4 (Великоозерское		Годуново 2	8
11)	160	Годуново 3	9
Великое Оз. 5 (Великоозерское		Гороховец. Печкур 1	124
12)	161	Гороховец. Печкур 2	125
Великое Оз. 6 (Великоозерское		Гостец	468
13)	162		
Великоозерское 1 - см. Ново 1		Давыдово (Воихра 1)	228
(Великоозерское 1)		Дворищи 1 (Буяны, Буяновская	
Великоозерское 2 - см. Ново 3		1)	260
(Великоозерское 2)		Дворищи 2 (Буяны 3, Буяновская	
Великоозерское 3 - см. Великое Оз.		3)	261
1 (Великоозерское 3)		Домашнево	472
Великоозерское 6а - см. Великое		Дубник - см. Тюръвищи 3 (дубник)	
Оз. 2 (Великоозерское 6а)			
Великоозерское 10 - см. Великое		Елховицы 1 (Лисьи борки 1)	514
Оз. 3 (Великоозерское 10)		Елховицы 2 (Лисьи борки 2)	515
Великоозерское 11 - см. Великое Оз.		Ерши 4 - см. Угор (Ерши 4)	
4 (Великоозерское 11)			
Великоозерское 12 - см. Великое		Заборочье	68
Оз. 5 (Великоозерское 12)		Заколпье	187
Великоозерское 13 - см. Великое		Заречье 1	264
Оз. 6 (Великоозерское 13)		Заречье 2	265
Воихра 1 - см. Давыдово (Воихра 1)		Заречье 3	266
Волнино 1	406	Зименки	194
Волнино 2 (Чебашихинское)	407	Золотковская. Поддубнево 1	197
Волнино 3 (Волнинское 1)	408		
Волнино 4 (Волнинское 2)	409	Ивлево	527

Икшево	200	Ново 3 (Великоозерское 2)	87
Исады - см. Тюръвищи 2 (Исады)		Новоселово	529
Канделиха - см. Чернецкое 3 (Канделиха)		Овечкино	532
Кононово	438	Овинищи 1	172
Красное Заречье	676	Овинищи 2	173
Краснораменье	229	Овинищи 3	174
Красный куст 1 - см. Битюково 1 (Красный куст 1)		Овинищи 4	175
Красный куст 2 - см. Битюково 2 (Красный куст 2)		Осинки 1	176
Красный яр - см. Битюково 3 (Красный яр)		Осинки 2	177
Крутово	477	Пенза. Б. Моцкое	436
Лапино. Полонизник	72	Петушки 1	453
Липки - см. М. Липки. Липки		Петушки 2	454
Липовская Усадьба. Холомониha	75	Печкур 1 - см. Гороховец. Печкур 1	
Листвиново-Воскресенское	203	Печкур 2 - см. Гороховец. Печкур 2	
Лисьи борки 1 - см. Елховицы 1 (Лисьи борки 1)		Пировы Городищи	91
Лисьи борки 3 - см. Елховицы 2 (Лисьи борки 3)		Площадь - см. Борисоглеб 1 (Площадь)	
Лопачи 1 - см. Богдарня 3 (Лопачи 1)		Поддубнево 1 - см. Золотковская. Поддубнево 1	
Лопачи 2 - см. Богдарня 2 (Лопачи 2)		Полонизник - см. Лапино. Поло- низник	
Лухтоново	556	Порзамка 1 (Серапионовская 2)	100
М. Липки. Липки	78	Порзамка 2 (Бутриха 2)	101
М. Лужки. Старица	170	Райки	564
М. Чуя - см. Тюръвищи 4 (М. Чуя)		Ратьково	282
Мордвиново	431	Рождественно 1	182
Муратово	351	Рождественно 2	183
Неверовский	209	Святцы	504
Ново 1 (Великоозерское 1)	85	Серапионовская 2 - см. Порзамка 1 (Серапионовская 2)	
Ново 2	86	Смежное 1 - см. Варез (Смежное 1)	
		Спасс-Купалище 3 - см. Богданцево (Спасс-Купалище 3)	
		Старица - см. М. Лужки. Старица	
		Старица 1 - см. Воскресенская	

Слободка 1 (Старица 1)		Бережки 1	250
Старица 2 - см. Воскресенская		Бережки 2	251
Слободка 2 (Старица 2)		Беречиho	316
Судогда	546	Битюково	384
Тюръвищи 1 (Вторая поляна)	215	Благовещенское - см. Леоново. Благовещенское	
Тюръвищи 2 (Исады)	216	Богданцево 1 (Спасс-Купалище 1)	548
Тюръвищи 3 (Дубник)	217	Богданцево 2 (Спасс-Купалище 2)	549
Тюръвищи 4 (М. Чуя)	218	Богданцево 3 (Спасс-Купалище 4)	550
Угор (Ерши 4)	540	Боголюбово. Сунгирьское	576
Устье	541	Болгары 1	510
Холомониha - см. Липовская Усадьба. Холомониha		Болгары 2	511
Чаша 1	489	Б. Всегодичи 1	287
Чаша 2	490	Б. Всегодичи 2	288
Чаша 3	491	Борисоглебское	252
Чебашихинское - см. Волнино 2 (Чебашихинское)		Бородино	222
Чернецкое 1	48	Борщевка	577
Чернецкое 2	49	Булатниково	395
Чернецкое 3 (Канделиха)	50	Буяны 1	253
Черная Речка - см. Болгары. Черная речка		Буяны 2	254
		Буяны 3	255
Юрово	185	Васильково	580
Якушиха 1	120	Великоозерское 1 - см. Ново 1 (Великоозерское 1)	
Якушиха 2	121	Великоозерское 2 - см. Ново 2 (Великоозерское 2)	
		Великоозерское 3 - см. Ново 3 (Великоозерское 3)	
		Венец - см. Юдиха. Венец	
		Веретьевское - см. Ряхово. Веретьевское	
Абакумлево	572	Верхозерье 1	328
Аббакумово	455	Верхозерье 2	329
Авдотьино	664	Весь 1	582
Анкудиново	456	Весь 2	583
Архангел	327	Весь 3	584
Бельтеевка	4		

Весь 4	585	Жерехово	516
Ветчи	465		
Водяная гора 10 - см. Куницыно 4		Заводской враг - см. Куницыно 6	
(Водяная гора 10)		(Заводской враг)	
Воютино	332	Заднее Поле	475
Вязники. Толмачевское	53	Заколпье 1	188
		Заколпье 2	189
Глебово. Юкшинское	289	Заколы - см. Осинки 3 (Заколы)	
Глубоково	62	Заполицы	600
Гнездилово 1	589	Заречный	69
Гнездилово 2	590	Заречье	267
Гнездилово 3	591	Затон - см. Костерево. Затон	
Гнездилово 4	592	Зеленцино	15
Городец	317	Зименки (Гусь-Хрустальный	
Городищи (Гороховецкий р-н)	165	р-н)	195
Городищи (Петушинский р-н)	466	Зименки (Муромский р-н)	414
Городок 1	223	Золотой бугор 1 - см. Чаадаево 1	
Городок 2 (Средний враг)	224	(Золотой бугор 1)	
Городок 3 (У Темного врага)	225	Золотой бугор 2 - см. Чаадаево 2	
Гремячинское - см. Иворово.		(Золотой бугор 2)	
Гремячинское		Золотой бугор 3 - см. Чаадаево 3	
Грибково	411	(Золотой бугор 3)	
Григорево 1	596		
Григорево 2 (Круча)	597	Ивановское 1	18
Григорово	599	Ивановское 2	19
Гусек	494	Ивановское 3	20
Галицы	163	Иворово. Гремячинское	672
		Илейкино	268
Дворищи	262	Ильинское (Киржачский р-н)	269
Дмитриевы Горы	343	Ильинское (Юрьев-Польский р-н) -	
Домашнево	474	см. Шихобалово 1 (Ильинское)	
Домнино	344	Ильинское 1 (Кольчугинский	
Дубки - см. Святцы. Дубки		р-н)	319
		Ильинское 2 (Кольчугинский	
Егорий - см. Клязьминский Городок		р-н)	320
1 (Егорий)		Исаево	70
Еловки	13	Исады - см. Троица-Берег 3	
Елох 1	668	(Исады, Погостское стойло)	
Елох 2	669		
		Казнево	346

Карпово	499	Красное 2	612
Катышево - см. Котышево		Красное 3	613
(Катышево)		Кривицы	423
Кибол 1	602	Крутец - см. Чаганово. Крутец	
Кибол 2	603	Крутец 1	23
Кибол 3	604	Крутец 2	24
Кибол 4	605	Крутец 3	25
Кинобол 1 - см. Кубаево 6		Круча - см. Григорево 2 (Круча)	
(Кинобол 1)		Кубаево 1	678
Кинобол 2 - см. Кубаево 7		Кубаево 2	679
(Кинобол 2)		Кубаево 3	680
Кистыш	607	Кубаево 4	681
Климково	277	Кубаево 5	682
Клязьминский Городок 1		Кубаево 6 (Кинобол 1)	683
(Егорий)	293	Кубаево 7 (Кинобол 2)	684
Клязьминский Городок 2 (Холодная		Кудрино	350
заводь)	294	Куницын враг 6 - см. Куницыно 3	
Ковардицы 1	416	(Куницын враг 6)	
Ковардицы 2	417	Куницыно 1 (Прудный враг,	
Кожевники - см. Муром.		Средний враг)	232
Кожевники		Куницыно 2 (Малиновый враг	
Коленово 1	673	1)	233
Коленово 2	674	Куницыно 3 (Куницын враг 6)	234
Колокольцево	675	Куницыно 4 (Водяная гора 10)	235
Константиново	202	Куницыно 5 (Малиновый враг	
Копнино	349	2)	236
Коржавино 1	418	Куницыно 6 (Заводской враг)	237
Коржавино 2	419		
Костерево. Затон	476	Лазаревское	686
Котышево (Катышево) 1	420	Лапино	73
Котышево (Катышево) 2	421	Леоново. Благовещенское	479
Котышево (Катышево) 3	422	Лесниково. Максимовское	424
Крапивье 1	608	Лисья гора - см. Оргтруд. Лисья	
Крапивье 2	609	гора	
Красная Гора	322	Лопатницы 1	618
Красная горка - см. Семеновское-		Лопатницы 2	619
Советское 1 (Красная горка)		Лужки 1	76
Красная Роща 1	21	Лужки 2	77
Красная Роща 2	22	Луново	620
Красное 1	611	Любец 1	299

Любец 2	300	Семинова гора	243
Любец 3	301	Новоселка (Суздальский р-н)	621
Любец 4	302	Новоселки	433
		Новоселово 1	530
Макаровка. Тумовское	426	Новоселово 2	531
Макеево 1	238		
Макеево 2	239	Окшово. Попурино	354
Макеево 3	240	Омутское 1	623
Максимовское - см. Лесниково.		Омутское 2	624
Максимовское		Омутское 3	625
Малиновый враг 1 - см. Куницыно		Оргтруд. Лисья гора	245
2 (Малиновый враг 1)		Осинки 1	178
Малиновый враг 2 - см. Куницыно		Осинки 2	179
5 (Малиновый враг 2)		Осинки 3 (Заколы)	180
М. Братцево	324	Осовец - см. Погост. Осовец	
М. Всегодичи	304		
М. Лужки	171	Павловское 1	626
Мальшево (Ковровский р-н)	305	Павловское 2	627
Мальшево (Селивановский р-н)	500	Палазино	692
Мележа	278	Панфилово	435
Минеево 1	427	Пекша	485
Минеево 2	428	Пестенькино	437
Михайлово	429	Петровское	306
Михали - см. Суздаль. Михали		Пировы Городищи	94
Мордвиново	432	Погост (Ковровский р-н).	
Мостцы	242	Нерехотское	308
Муром. Кожевники	361	Погост (Собинский р-н). Осовец	534
		Погост-Быково 1	629
Недюрево 1	279	Погост-Быково 2	630
Недюрево 2	280	Погостское стойло - см. Троица-	
Недюрево 3	281	Берег 3 (Исады, Погостское	
Нерехотское - см. Погост.		стойло)	
Нерехотское		Покров	487
Нестерово 1	688	Понтелиха	631
Нестерово 2	689	Пополутово	439
Ново 1 (Великоозерское 1)	88	Попурино - см. Окшово. Попурино	
Ново 2 (Великоозерское 2)	89	Потакино	247
Ново 3 (Великоозерское 3)	90	Пречистино 1	29
Новлянка	502	Пречистино 2	30
Новоселка (Камешковский р-н).		Пречистино 3	31

Пречистино 4	32	1 (Спасс-Купалище 1)	
Пречистино 5	33	Спасс-Купалище 2 - см. Богданцево	
Приклон - см. Юромка 2		2 (Спасс-Купалище 2)	
(Приклон)		Спасс-Купалище 4 - см. Богданцево	
Прудный враг - см. Куницыно 1		3 (Спасс-Купалище 4)	
(Прудный враг, Средний враг)		Средний враг - см. Городок 2	
		(Средний враг)	
Радованье	695	Средний враг - см. Куницыно 1	
Романово	633	(Прудный враг, Средний враг)	
Романовское	34	Ст. Слобода 1	37
Рудильницы	102	Ст. Слобода 2	38
Рязанка	283	Ст. Слобода 3	39
Ряхово. Веретьевское	248	Ст. Слобода 4	40
		Старобыковское - см. Сизино 2	
Савково	440	(Старобыковское)	
Святцы. Дубки	505	Ст. Котлицы 1	441
Сельцо 1	636	Ст. Котлицы 2 (Михайловское)	442
Сельцо 2	637	Старово	42
Сельцо 3	638	Ступины Деревеньки 1	107
Сельцовы Деревеньки	103	Ступины Деревеньки 2	108
Семеновское-Советское 1 (Красная		Суздаль. Михали	570
горка)	639	Сулуково 1 - см. Ягодново 1	
Семеновское-Советское 2	640	(Сулуково 1)	
Семинова гора - см. Новоселка		Сулуково 2 - см. Ягодново 2	
(Камешковский р-н). Семинова		(Сулуково 2)	
гора		Сунгирьское - см. Боголюбково.	
Семьинское 1	697	Сунгирьское	
Семьинское 2	698		
Семьинское 3	699	Талызино	443
Семьинское 4	700	Толмачевское - см. Вязники.	
Сенинские Дворики	311	Толмачевское	
Сизино 1	641	Троица-Берег 1	647
Сизино 2 (Старобыковское)	642	Троица-Берег 2	648
Сизино 3	643	Троица-Берег 3 (Исады, Погостское	
Слободка 1	104	стойло)	649
Слободка 2	105	Тума 1 - см. Шихобалово 2 (Тума	
Сновицы 1	643а	1)	
Сновицы 2	643б	Тума 2 - см. Шихобалово 3 (Тума	
Спасское-Городище	644	2)	
Спасс-Купалище 1 - см. Богданцево		Тумовское - см. Макаровка.	

Тумовское		Ягодново 2 (Сулуково 2)	545
Турово	651	Якиманское	658
Турьгино	705	Якушиха 1	122
		Якушиха 2	123
Улово	655	Янево 1	659
Урваново	355	Янево 2	660
Устье	542	Яновец 1	661
У Темного врага - см. Городок 3 (У Темного врага)		Яновец 2	662
Стоянка			
Филипповское	284	Алешунино 1 (Голянин бор 1)	364
Хмелево	285	Алешунино 2 (Голянин бор 2)	365
Холодная заводь - см. Клязьминский Городок 2 (Холодная заводь)		Алешунино 3 (Голянин бор 3)	366
		Алешунино 4 (Голянин бор 4)	367
		Алешунино 5 (Голянин бор 5)	368
		Алешунино 6 (Голянин бор 6)	369
Чаадаево 1 (Золотой бугор 1)	448	Алешунино 7 (Голянин бор 7)	370
Чаадаево 2 (Золотой бугор 2)	449	Алешунино 8 (Голянин бор 8)	371
Чаадаево 3 (Золотой бугор 3)	450	Алешунино 9 (Голянин бор 9)	372
Чаадаево 4	451	Алешунино 10 (Голянин бор 10)	373
Чаганово. Крутец	543	Алешунино 11 (Вишская 1)	374
Черемисино	452	Алешунино 12 (Вишская 2)	375
Черниж	656	Алешунино 13 (Вишская 3)	376
Черноморье	109	Алешунино 14 (Вишская 4)	377
		Алешунино 15 (Вишская 5)	378
		Алешунино 16 (Вишская 6)	379
Шихобалово 1 (Ильинское)	707	Битюково. Вознесенский яр	380
Шихобалово 2 (Тума 1)	708	Бобылки 1	128
Шихобалово 3 (Тума 2)	709	Бобылки 2	129
Шустово 1	110	Бобылки 3	130
Шустово 2	111	Богдарня 1 (Ростовец)	457
Шустово 3	112	Богдарня 2	458
Юдиха. Венец	314	Боголюбово. Сунгирь	573
Юкшинское - см. Глебово.		Б. Удолы. Ст. деревня	54
Юкшинское		Борисоглеб 1 (Борок 1)	387
Юромка 1	506	Борисоглеб 2 (Борок 2)	388
Юромка 2 (Приклон)	507	Борисоглеб 3	389
Ягодново 1 (Сулуково 1)	544	Борок 1 - см. Борисоглеб 1 (Борок	

1)		Великое Оз. 4 (Великоозерская 5)	141
Борок 1 - см. Жохово 6 (Борок 1)		Великое Оз. 5 (Великоозерская 6)	142
Борок 1 (Находное оз. 1)	463	Великое Оз. 6 (Великоозерская 7)	143
Борок 2 - см. Борисоглеб 2 (Борок 2)		Великое Оз. 7 (Великоозерская 8)	144
Борок 2 - см. Жохово 1 (Борок 2)		Великое Оз. 8 (Великоозерская 9)	145
Борок 2 (Находное оз. 2)	464	Великое Оз. 9 (Великоозерская 14)	146
Борок 3 - см. Жохово 2 (Борок 3)		Великое Оз. 10 (Великоозерская 15)	147
Борок 6 - см. Жохово 3 (Борок 6)		Великое Оз. 11 (Великоозерская 16)	148
Борок 7 - см. Жохово 4 (Борок 7)		Великое Оз. 12 (Великоозерская 17)	149
Борок 9 - см. Жохово 5 (Борок 9)		Великое Оз. 13 (Великоозерская 18)	150
Бутовка. Поповка	186	Великое Оз. 14 (Великоозерская 19)	151
Бутриха 1 - см. Порзамка 1 (Бутриха 1)		Великое Оз. 15 (Великоозерская 20)	152
Бутриха 3 - см. Порзамка 2 (Бутриха 3)		Великое Оз. 16 (Светецкая 1)	153
Бутриха 4 - см. Порзамка 3 (Бутриха 4)		Великое Оз. 17 (Светецкая 2)	154
Буяновская 2 - см. Дворищи 1 (Буяновская 2)		Великое Оз. 18 (Светецкая 3)	155
Буяновская 4 - см. Дворищи 2 (Буяновская 4)		Великое Оз. 19 (Светецкая 4)	156
Быковка 1 (Быковское оз.)	56	Великоозерская 1 - см. Великое Оз. 1 (Великоозерская 1)	
Быковка 2 (Подгтивное оз. 1)	57	Великоозерская 2 - см. Великое Оз. 2 (Великоозерская 2)	
Быковка 3 (Подгтивное оз. 2)	58	Великоозерская 4 - см. Великое Оз. 3 (Великоозерская 4)	
Быковка 4 (Техрская старица)	59	Великоозерская 5 - см. Великое Оз. 4 (Великоозерская 5)	
Быковка 5 (Старица)	60	Великоозерская 6 - см. Великое Оз. 5 (Великоозерская 6)	
Быковское оз. - см. Быковка 1 (Быковское оз.)		Великоозерская 7 - см. Великое Оз. 6 (Великоозерская 7)	
Вареж 1 (Смежное 2)	396		
Вареж 2 (Смежное 3)	397		
Великое оз. - см. Ново 2 (Великое оз.)			
Великое Оз. 1 (Великоозерская 1)	138		
Великое Оз. 2 (Великоозерская 2)	139		
Великое Оз. 3 (Великоозерская 4)	140		

Великоозерская 8 - см. Великое Оз. 7 (Великоозерская 8)	Высоково 2	334
Великоозерская 9 - см. Великое Оз. 8 (Великоозерская 9)	Высоковский бор 1 - см. Григорово 5 (Высоковский бор 1)	
Великоозерская 14 - см. Великое Оз. 9 (Великоозерская 14)	Высоковский бор 2 - см. Григорово 6 (Высоковский бор 2)	
Великоозерская 15 - см. Великое Оз. 10 (Великоозерская 15)	Высоковский бор 3 - см. Григорово 7 (Высоковский бор 3)	
Великоозерская 16 - см. Великое Оз. 11 (Великоозерская 16)	Глебовка. М. Моцкое	410
Великоозерская 17 - см. Великое Оз. 12 (Великоозерская 17)	Годуново	6
Великоозерская 18 - см. Великое Оз. 13 (Великоозерская 18)	Голянин бор 1 - см. Алешунино 1 (Голянин бор 1)	
Великоозерская 19 - см. Великое Оз. 14 (Великоозерская 19)	Голянин бор 2 - см. Алешунино 2 (Голянин бор 2)	
Великоозерская 20 - см. Великое Оз. 15 (Великоозерская 20)	Голянин бор 3 - см. Алешунино 3 (Голянин бор 3)	
Виша - см. Истомино. Виша	Голянин бор 4 - см. Алешунино 4 (Голянин бор 4)	
Вишская 1 - см. Алешунино 11 (Вишская 1)	Голянин бор 5 - см. Алешунино 5 (Голянин бор 5)	
Вишская 2 - см. Алешунино 12 (Вишская 2)	Голянин бор 6 - см. Алешунино 6 (Голянин бор 6)	
Вишская 3 - см. Алешунино 13 (Вишская 3)	Голянин бор 7 - см. Алешунино 7 (Голянин бор 7)	
Вишская 4 - см. Алешунино 14 (Вишская 4)	Голянин бор 8 - см. Алешунино 8 (Голянин бор 8)	
Вишская 5 - см. Алешунино 15 (Вишская 5)	Голянин бор 9 - см. Алешунино 9 (Голянин бор 9)	
Вишская 6 - см. Алешунино 16 (Вишская 6)	Голянин бор 10 - см. Алешунино 10 (Голянин бор 10)	
Владимир. Русаниха	Гостец. Сосновый бор	467
Вознесенский яр - см. Битюково. Вознесенский яр	Григорово 1	335
Воихра 2 - см. Давыдово 2 (Воихра 2)	Григорово 2	336
Воскресенская Слободка (Старица 3)	Григорово 3	337
Воютино	Григорово 4	338
Высоково 1	Григорово 5 (Высоковский бор 1)	339
	Григорово 6 (Высоковский бор 2)	340
	Григорово 7 (Высоковский бор 3)	341

Давыдово 1 (Красное)	226	Золотковская. Поддубнево 2	196
Давыдово 2 (Воихра 2)	227	Золотой берег - см. Тюрвищи 3 (Золотой берег)	
Дворищи 1 (Буяновская 2)	258	Золотой бугор 1 - см. Чаадаево 1 (Золотой бугор 1)	
Дворищи 2 (Буяновская 4)	259	Золотой бугор 2 - см. Чаадаево 2 (Золотой бугор 2)	
Дегтярня	63	Золотой бугор 3 - см. Чаадаево 3 (Золотой бугор 3)	
Домашнево 1	469	Икшево 1	198
Домашнево 2	470	Икшево 2	199
Домашнево 3	471	Истомино. Виша	166
Дуброво 1	496		
Доброво 2	497		
Елин бор - см. Елино. Елин бор			
Елино. Елин бор	345		
Еловки 1	11		
Еловки 2	12		
Елховицы 1	512	Карачарово - см. Муром. Карачарово	
Елховицы 2 (Лисьи борки 2)	513	Квасово 1 - см. Черсево 1 (Квасово 1)	
Ерши 1 - см. Угор 1 (Ерши 1)		Квасово 2 - см. Черсево 2 (Квасово 2)	
Ерши 2 - см. Угор 2 (Ерши 2)		Колпинская 1 - см. Константиново. Колпь (Колпинская 1)	
Ерши 3 - см. Угор 3 (Ерши 3)		Колпь - см. Константиново. Колпь (Колпинская 1)	
Жохово 1 (Борок 2)	517	Колчь - см. Нармучь. Колчь	
Жохово 2 (Борок 3)	518	Константиново. Колпь (Колпинская 1)	201
Жохово 3 (Борок 6)	519	Красное - см. Давыдово 1 (Красное)	
Жохово 4 (Борок 7)	520	Крылово	167
Жохово 5 (Борок 9)	521	Кузнецы	528
Жохово 6 (Борок 1)	522		
Жохово 7	523		
Жохово 8	524		
Жохово 9	525		
Жохово 10	526		
Заборочье 1	64	Лаврово 1 (Осановский мост 1)	552
Заборочье 2	65	Лаврово 2 (Осановский мост 2)	553
Заборочье 3	66	Лаврово 3 (Осановская 1)	554
Заборочье 4	67	Лаврово 4 (Осановская 2)	555
Заречье	263	Лапино	71
Зименки 1	191	Липовская Усадьба	74
Зименки 2	192	Лисьи борки 2 - см. Елховицы 2 (Лисьи борки 2)	
Зименки 3	193		

М. Моцкое - см. Глебовка. М.		Осановская 2 - см. Лаврово 4	
Моцкое		(Осановская 2)	
М. Вески 1	26	Осановский мост 1 - см. Лаврово 1	
М. Вески 2	27	(Осановский мост 1)	
М. Удолы 1	79	Осановский мост 2 - см. Лаврово 2	
М. Удолы 2 (Шальной бугор)	80	(Осановский мост 2)	
Микулино - см. Тюрвищи 1		Панфилово	434
(Микулино)		Петрушино - см. Тюрвищи 2	
Митины Деревеньки 1 (Никольская		(Петрушино)	
старица 1)	81	Петхар 1 - см. Напутново 1	
Митины Деревеньки (Никольская		(Петхар 1)	
старица 2)	82	Петхар 2 - см. Напутново 2	
Мочаловка	204	(Петхар 2)	
Муром. Карачарово	359	Петхар 4 - см. Напутново 3	
		(Петхар 4)	
Напутново 1 (Петхар 1)	480	Петхар 5 - см. Напутново 4	
Напутново 2 (Петхар 2)	481	(Петхар 5)	
Напутново 3 (Петхар 3)	482	Петхар 7 - см. Напутново 5	
Напутново 4 (Петхар 5)	483	(Петхар 7)	
Напутново 5 (Петхар 7)	484	Подгтивное оз. 1 - см. Быковка 2	
Нарма (Нарты)	205	(Подгтивное оз. 1)	
Нармучь. Колчъ	207	Подгтивное оз. 2 - см. Быковка 3	
Находное оз. 1 - см. Борок 1		(Подгтивное оз. 2)	
(Находное оз. 1)		Поддубнево 2 - см. Золотковская.	
Находное оз. 2 - см. Борок 2		Поддубнево 2	
(Находное оз. 2)		Подкрасное - см. Тюрвищи 4	
Неверовский. Спорный бугор	208	(Подкрасное)	
Никольская старица 1 - см. Митины		Покров	486
Деревеньки 1 (Никольская		Поповка - см. Бутровка. Поповка	
старица 1)		Порзамка 1 (Бутриха 1)	95
Никольская старица 2 - см.		Порзамка 2 (Бутриха 3)	96
Митины Деревеньки 2		Порзамка 3 (Бутриха 4)	97
(Никольская старица 2)		Порзамка 4 (Серапионовская 1)	98
Ново 1	83	Порзамка 5	99
Ново 2 (Великое оз.)	84	Пречистино	28
Оргтруд	244	Райки 1	558
Осановская 1 - см. Лаврово 3		Райки 2	559
(Осановская 1)		Райки 3	560

Райки 4	561	Техрская старица - см. Быковка 4	
Райки 5	562	(Техрская старица)	
Райки 6	563	Тюрвищи 1 (Микулино)	211
Рождественно	181	Тюрвищи 2 (Петрушино)	212
Ростовец - см. Богдарня 1		Тюрвищи 3 (Золотой берег)	213
(Ростовец)		Тюрвищи 4 (Подкрасное)	214
Русаниха - см. Владимир. Русаниха			
Светецкая 1 - см. Великое Оз. 16		Угор 1 (Ерши 1)	537
(Светецкая 1)		Угор 2 (Ерши 2)	538
Светецкая 2 - см. Великое Оз. 17		Угор 3 (Ерши 3)	539
(Светецкая 2)			
Светецкая 3 - см. Великое Оз. 18		Чаадаево 1 (Золотой бугор 1)	444
(Светецкая 3)		Чаадаево 2 (Золотой бугор 2)	445
Светецкая 4 - см. Великое Оз. 19		Чаадаево 3 (Золотой бугор 3)	446
(Светецкая 4)		Чаша	488
Серапионовская 1 - см. Порзамка 4		Чернецкое 1	43
(Серапионовская 1)		Чернецкое 2	44
Смежное 2 - см. Варез 1 (Смежное		Чернецкое 3	45
2)		Чернецкое 4	46
Смежное 3 - см. Варез 2 (Смежное		Чернецкое 5	47
3)		Черсево 1 (Квасово 1)	220
Сосновый бор - см. Гостец.		Черсево 2 (Квасово 2)	221
Сосновый бор			
Спорный бугор - см. Неверовский.		Шальной бугор - см. М. Удолы 2	
Спорный бугор		(Шальной бугор)	
Станки	106		
Ст. деревня - см. Б. Удолы. Ст.		Якушиха 1	114
деревня		Якушиха 2	115
Старица - см. Быковка 5 (Старица)		Якушиха 3	116
Старица 3 - см. Воскресенская		Якушиха 4	117
Слободка (Старица 3)		Якушиха 5	118
Сунгирь - см. Боголюбово. Сунгирь		Якушиха 6	119

ХРОНОЛОГИЧЕСКИЙ УКАЗАТЕЛЬ *

Палеолит		Давыдово 1 (Красное), с.	226
		Давыдово 2 (Воихра 2), с.	227
Боголюбково. Сунгирь, с.	573	Домашнево 2, с.	470
		Домашнево 3, с.	471
Владимир. Русаниха, с.	1	Дуброво 1, с.	496
		Елино. Елин бор, с.	345
Муром. Карачарово, с.	359	Еловки 2, с.	12
		Елховицы 2 (Лисьи борки 2), с.	513
Мезолит		Жохово 1 (Борок 2), с.	517
Бобылки 1, с.	128	Жохово 2 (Борок 3), с.	518
Бобылки 2, с.	129	Жохово 3 (Борок 6), с.	519
Бобылки 3, с.	130	Жохово 4 (Борок 7), с.	520
		Жохово 5 (Борок 9), с.	521
Глебовка. М. Моцкое, с.	410	Жохово 9, с.	525
Годуново 1, п.	7	Заборочье 1, с.	64
Годуново 2, п.	8	Заборочье 2, с.	65
Григорово 1, с.	335		
Григорово 2, с.	336	Лаврово 1 (Осановский мост 1), с.	552
Григорово 3, с.	337	Лаврово 2 (Осановский мост 2), с.	553
Григорово 4, с.	338	Липовская Усадьба, с.	74
Григорово 5 (Высоковский бор 1), с.	339	М. Вески 1, с.	26
Григорово 6 (Высоковский бор 2), с.	340		
Григорово 7 (Высоковский бор 3), с.	341	Напутново 1 (Петхар 1), с.	480
		Напутново 2 (Петхар 2), с.	481
		Напутново 3 (Петхар 4), с.	482
		Напутново 4 (Петхар 5), с.	483
		Напутново 5 (Петхар 7), с.	484
		Ново 1, с.	83
		Ново 1 (Великоозерское 1), п.	85
		Пенза. Б. Моцкое, п.	436

* В настоящем указателе приняты следующие сокращения для обозначения типов археологических памятников: гор. - городище; г.м. - грунтовый могильник; ист. культ. слой - исторический культурный слой; к. - курган; к.м. - курганный могильник; мест. - местонахождение; оборонит. соор. - оборонительное сооружение; п. - поселение; сел. - селище; с. - стоянка. Указатель составлен только по основным названиям памятников. Дополнительные названия можно найти по систематическому указателю.

Покров, с.	486	Алешунино 9 (Голянин бор 9), с.	372
Пречистино, с.	28	Алешунино 10 (Голянин бор 10), с.	373
Райки 5, с.	562	Алешунино 11 (Вишская 1), с.	374
Райки 6, с.	563	Алешунино 12 (Вишская 2), с.	375
Тюрьвищи 1 (Микулино), с.	211	Алешунино 13 (Вишская 3), с.	376
Тюрьвищи 2 (Петрушино), с.	212	Алешунино 14 (Вишская 4), с.	377
		Алешунино 15 (Вишская 5), с.	378
		Алешунино 16 (Вишская 6), с.	379
Угор 1 (Ерши 1), с.	537	Битюково. Вознесенский яр, с.	380
Угор 2 (Ерши 2), с.	538	Богданцево (Спасс-Купалище 3), п.	547
Угор 3 (Ерши 3), с.	539	Богдарня 1 (Ростовец), с.	457
Чернецкое 1, п.	48	Богдарня 1, п.	459
Чернецкое 5, с.	47	Богдарня 2, с.	458
Якушиха 1, с.	114	Богдарня 2 (Лопачи 2), п.	460
Якушиха 2, с.	115	Богдарня 3 (Лопачи 1), п.	461
Якушиха 3, с.	116	Б. Удоль. Ст. деревня, с.	54
Якушиха 4, с.	117	Борисоглеб 1 (Борок 1), с.	387
Якушиха 5, с.	118	Борисоглеб 2 (Борок 2), с.	388
		Борисоглеб 3, с.	389
		Борок 1 (Находное оз. 1), с.	463
		Борок 2 (Находное оз. 2), с.	464
		Бутовка. Поповка, с.	186
		Быковка, п.	61
		Быковка 1 (Быковское оз.), с.	56
		Быковка 2 (Подгивное оз. 1), с.	57
		Быковка 3 (Подгивное оз. 2), с.	58
		Быковка 4 (Техрская старица), с.	59
		Быковка 5 (Старица), с.	60
		Вареж (Смежное 1), п.	398
		Вареж 1 (Смежное 2), с.	396
		Вареж 2 (Смежное 3), с.	397
		Великое Оз. 1 (Великоозерская 1), с.	138
		Великое Оз. 2 (Великоозерская 2), с.	139
Алешунино 1 (Голянин бор 1), с.	364		
Алешунино 2 (Голянин бор 2), с.	365		
Алешунино 3 (Голянин бор 3), с.	366		
Алешунино 4 (Голянин бор 4), с.	367		
Алешунино 5 (Голянин бор 5), с.	368		
Алешунино 6 (Голянин бор 6), с.	369		
Алешунино 7 (Голянин бор 7), с.	370		
Алешунино 8 (Голянин бор 8), с.	371		

Великое Оз. 2 (Великоозерское 6а), п.	158	Воютино, с.	330
Великое Оз. 3 (Великоозерская 4), с.	140	Высоково 1, с.	333
Великое Оз. 3 (Великоозерское 10), п.	159	Высоково 2, с.	334
Великое Оз. 4 (Великоозерская 5), с.	141	Глебовка. М. Моцкое, с.	410
Великое Оз. 5 (Великоозерская 6), с.	142	Годуново, с.	6
Великое Оз. 6 (Великоозерская 7), с.	143	Годуново 3, п.	9
Великое Оз. 6 (Великоозерское 13), п.	162	Гороховец. Печкур 1, п.	124
Великое Оз. 7 (Великоозерская 8), с.	144	Гороховец. Печкур 2, п.	125
Великое Оз. 8 (Великоозерская 9), с.	145	Гостец. Сосновый бор, с.	467
Великое Оз. 9 (Великоозерская 14), с.	146	Гостец, п.	468
Великое Оз. 10 (Великоозерская 15), с.	147	Дворищи 1 (Буяновская 2), с.	258
Великое Оз. 11 (Великоозерская 16), с.	148	Дворищи 1 (Буяны 1, Буяновская 1), п.	260
Великое Оз. 12 (Великоозерская 17), с.	149	Дворищи 2 (Буяновская 4), с.	259
Великое Оз. 13 (Великоозерская 18), с.	150	Дворищи 2 (Буяны 3, Буяновская 3), п.	261
Великое Оз. 14 (Великоозерская 19), с.	151	Дегтярня, с.	63
Великое Оз. 15 (Великоозерская 20), с.	152	Домашнево 1, с.	469
Великое Оз. 16 (Светецкая 1), с.	153	Дуброво 2, с.	497
Великое Оз. 17 (Светецкая 2), с.	154	Елино. Елин бор, с.	345
Великое Оз. 18 (Светецкая 3), с.	155	Еловки 1, с.	11
Великое Оз. 19 (Светецкая 4), с.	156	Елховицы 1, с.	512
Волнино 1, п.	406	Жохово 6 (Борок 1), с.	522
Волнино 2 (Чебашихинское), п.	407	Жохово 7, с.	523
Воскресенская Слободка (Старица 3), с.	586	Жохово 8, с.	524
		Жохово 10, с.	526
		Заборочье, п.	68
		Заборочье 3, с.	66
		Заборочье 4, с.	67
		Заречье, с.	263
		Заречье 1, п.	264
		Заречье 2, п.	265
		Заречье 3, п.	266
		Зименки, п.	194
		Зименки 1, с.	191

Зименки 2, с.	192	Ново 3 (Великоозерское 3), п.	87
Зименки 3, с.	193	Овечкино, п.	532
Золотковская. Поддубнево 1, п.	197	Оргтруд, с.	244
Золотковская. Поддубнево 2, с.	196	Панфилово, с.	434
Икшево, п.	200	Пенза. Б. Моцкое, п.	436
Икшево 1, с.	198	Пировы Городищи, п.	91
Икшево 2, с.	199	Порзамка 1 (Бутриха 1), с.	95
Истомино. Виша, с.	166	Порзамка 1 (Серапионовская 2), п.	100
Константиново. Колпь (Колпинская 1), с.	201	Порзамка 2 (Бутриха 2), п.	101
Краснораменье, п.	229	Порзамка 2 (Бутриха 3), с.	96
Крылово, с.	167	Порзамка 3 (Бутриха 4), с.	97
Кузнецы, с.	528	Порзамка 4 (Серапионовская 1), с.	98
Лаврово 3 (Осановская 1), с.	554	Порзамка 5, с.	99
Лаврово 4 (Осановская 2), с.	555	Райки, п.	564
Лапино, с.	71	Райки 1, с.	558
Липовская Усадьба, с.	74	Райки 2, с.	559
Липовская Усадьба. Холомониha, п.	75	Райки 3, с.	560
М. Вески 2, с.	27	Райки 4, с.	561
М. Удолы 1, с.	79	Ратьково, п.	282
М. Удолы 2 (Шальной бугор), с.	80	Рождественно, с.	181
Митины Деревеньки 1 (Никольская старица 1), с.	81	Станки, с.	106
Митины Деревеньки 2 (Никольская старица 2), с.	82	Тюръвищи 3 (Дубник), п.	217
Мочаловка, с.	204	Тюръвищи 3 (Золотой берег), с.	213
Нарма (Нарты), с.	205	Тюръвищи 4 (М. Чуя), п.	218
Нармучь. Колчь, с.	207	Тюръвищи 4 (Подкрасное), с.	214
Неверовский, п.	209	Чаадаево 1 (Золотой бугор 1), с.	444
Неверовский. Спораный бугор, с.	208	Чаадаево 2 (Золотой бугор 2), с.	445
Никола-Ушна, место древней добычи кремня	501	Чаадаево 3 (Золотой бугор 3), с.	446
Ново 2 (Великое оз.), с.	84	Чаша, с.	488
		Чаша 1, п.	489

Чаша 2, п.	490	Вареж (Смежное 1), п.	398
Чаша 3, п.	491	Великое Оз. 1 (Великоозерское 3), п.	157
Чернецкое 1, с.	43	Великое Оз. 2 (Великоозерское 6а), п.	158
Чернецкое 2, с.	44	Великое Оз. 3 (Великоозерское 10), п.	159
Чернецкое 2, п.	49	Великое Оз. 4 (Великоозерское 11), п.	160
Чернецкое 3, с.	45	Великое Оз. 5 (Великоозерское 12), п.	161
Чернецкое 3 (Канделиха), п.	50	Великое Оз. 6 (Великоозерское 13), п.	162
Чернецкое 4, с.	46	Волнино 1, п.	406
Черсево 1 (Квасово 1), с.	220	Волнино 2 (Чебашихинское), п.	407
Черсево 2 (Квасово 2), с.	221	Волнино 3 (Волнинское 1), п.	408
Якушиха 6, с.	119	Волнино 4 (Волнинское 2), п.	409
Эпоха бронзы		Воскресенская Слободка 1 (Старица 1), п.	587
Благовещенское, п.	386	Воскресенская Слободка 2 (Старица 2), п.	588
Битюково 1 (Красный куст 1), п.	381	Высоково, п.	493
Битюково 2 (Красный куст 2), п.	382	Гороховец. Печкур 1, п.	124
Битюково 3 (Красный яр), п.	383	Гороховец. Печкур 2, п.	125
Битюково, к.м.	385	Давыдово (Воихра 1), п.	228
Бобылки 1, п.	131	Дворицы, мест.	10
Бобылки 2, п.	132	Дворицы 1 (Буяны, Буяновская 1), п.	260
Бобылки 3, п.	133	Дворицы 2 (Буяны 3, Буяновская 3), п.	261
Бобылки 4, п.	134	Домашнево, п.	472
Бобылки 5, п.	135	Елховицы 1 (Лисьи борки 1), п.	514
Бобылки 6, п.	136	Елховицы 2 (Лисьи борки 3), п.	515
Бобылки 7, п.	137	Заборочье, п.	68
Богдарня 1, п.	459	Заколпье, п.	187
Богдарня 2 (Лопачи 2), п.	460	Заречье 1, п.	264
Богдарня 3 (Лопачи 1), п.	461		
Богдарня 4, п.	462		
Болгары. Черная речка, п.	509		
Борисоглеб 1 (Площадь), п.	390		
Борисоглеб 2, п.	391		
Борисоглеб 1, к.м.	392		
Бородино, п.	55		
Быковка, п.	61		

Заречье 2, п.	265	Порзамка 2 (Бутриха 2), п.	101
Заречье 3, п.	266	Ратьково, п.	282
Ивлево, п.	527	Рождественно 1, п.	182
Ковров, мест.	286	Рождественно 2, п.	183
Кононово, п.	348	Святцы, п.	504
Красное Заречье, п.	676	Сенинские Дворицы, к.м.	310
Крутово, п.	477	Судогда, п.	546
Лапино. Полонижник, п.	72	Тюрьвицы 1 (Вторая поляна), п.	215
Липовская Усадьба. Холомониха, п.	75	Тюрьвицы 2 (Исады), п.	216
Листвиново-Воскресенское, п.	203	Тюрьвицы 3 (Дубник), п.	217
Лухтоново, п.	556	Тюрьвицы 4 (М. Чуя), п.	218
М. Липки. Липки, п.	78	Угор (Ерши 4), п.	540
М. Лужки. Старица, п.	170	Устье, п.	541
Мордвиново, п.	431	Федотово, мест.	312
Муратово, п.	351	Юрово, п.	185
Неверовский, п.	209	Якушиха 1, п.	120
Ново 1 (Великоозерское 1), п.	85	Якушиха 2, п.	121
Ново 2, п.	86		
Ново 3 (Великоозерское 2), п.	87		
Новоселово, п.	529	Ранний железный век	
Овечкино, п.	532	Архангел, гор.	326
Овиницы 1, п.	172	Бибеевка, гор.	492
Овиницы 2, п.	173	Богдарня 4, п.	462
Овиницы 3, п.	174	Васильково, гор.	579
Овиницы 4, п.	175	Ветчи, сел.	465
Осинки 1, п.	176	Владимир, гор.	2
Осинки 2, п.	177	Воютино, гор.	331
Пенза. Б. Моцкое, п.	436	Выжегша, гор.	666
Петушки 1, п.	453	Горицы, гор.	593
Петушки 2, п.	454	Городицы. Лысая гора, гор.	164
Порзамка (Серапионовская 2), п.	100		

Гороховец. Печкур 1, п.	124		
Гороховец. Печкур 2, п.	125		
		Раннее средневековье (2-я пол. 1-го тыс. н.э.)	
Дмитриева Слобода, гор.	412		
Дмитриевы горы, гор.	342	Архангел, гор.	326
Заречье 1, п.	264	Битюково, сел.	384
Карпово, гор.	498	Битюково 3 (Красный яр), п.	383
Кидекша, гор.	606	Боголюбово 1 (Боголюбовское),	
Кибол 4, сел.	605	гор.	574
Красное, гор.	610	Боголюбово. Сунгирьское, сел.	576
Красное Заречье, п.	676	Вербовский. Подболотьевский,	
Крылово, гор.	169	г.м.	405
Куницыно. Стрелица, гор.	231	Верхозерье 1, сел.	328
Муратово. Б. Городок, гор.	352	Верхозерье 2, сел.	329
		Ветчи, сел.	465
		Владимир, гор.	2
Ново 1 (Великоозерское 1), п.	85	Волнино 1, п.	406
Новое. Теньки, гор.	690	Воютино, сел.	332
Ново-Новляново, гор.	210	Выжегша, гор.	666
Ознобишино. Ознобишенский		Горицы, гор.	593
городок, гор.	503	Городище, гор.	667
Окшово. Окшовский городок,		Городищи. Лысая гора, гор.	164
гор.	353	Гусек, сел.	494
Окшово. Попурино, сел.	354		
Осинки 2, сел.	179	Домнино, сел.	344
Пировы Городищи 1, гор.	92	Заречный, сел.	69
Спасское-Городищи, сел.	644	Зименки, сел.	414
Тарханово, гор.	184	Казнево, г.м.	347
Турыгино, гор.	704	Карпово, гор.	498
Уляхино. Рязань-гора, гор.	219	Кибол 1, сел.	602
Усолъе. Городина, гор.	249	Кибол 3, сел.	604
Якиманское, гор.	657	Кидекша, гор.	606
		Кистыш, сел.	607
		Кононово, п.	348
		Красное 3, сел.	613

Кубаево 1, сел.	678	Чаадаево 1 (Золотой бугор 1),	
Кудрино, сел.	350	сел.	448
Лазаревское, гор.	685	Чаадаево 2 (Золотой бугор 2),	
Лесниково. Максимовский, г.м.	425	сел.	449
Лесниково. Максимовское, сел.	424	Чаадаево 3 (Золотой бугор 3),	
		сел.	450
Минеево 1, сел.	427	Шустово, г.м.	113
Минеево 2, сел.	428	Юромка 2 (Приклон), сел.	507
Молотицы, г.м.	430	Ям 2 (Золотая чаша), гор.	52
Муратово. Б. Городок, гор.	352		
Муром, сел.	360	Раннее и развитое средневековье (10-13 вв.)	
Муром 1, г.м.	362		
Муром 2 (Муромский), г.м.	363	Аббакумово, сел.	455
Новлянка, сел.	502	Авдотьино, сел.	664
Ново 1 (Великоозерское 1), п.	85	Анкудиново, сел.	456
Ознобишино. Ознобишенский		Архангел, гор.	326
городок, гор.	503	Архангел, сел.	327
Окшово. Окшовский городок,			
гор.	353	Бережки 2, сел.	251
Пировы Городищи, п.	91	Битюково, сел.	384
Пировы Городищи 1, гор.	92	Богданцево (Спасс-Купалище 3),	
Савково, сел.	440	п.	547
Святцы. Дубки, сел.	505	Богданцево 1 (Спасс-Купалище 1),	
Сельцо 1, сел.	636	сел.	548
Семьинское 4, сел.	700	Богданцево 2 (Спасс-Купалище 2),	
Сенинские Дворики, сел.	311	сел.	549
Спасское-Городище, сел.	644	Богданцево 3 (Спасс-Купалище 4),	
Тарханово, гор.	184	сел.	550
Улово, сел.	655	Богдарня 3 (Лопачи 1), п.	461
Урваново, сел.	355	Боголюбово 1 (Боголюбовское),	
Чаадаево. Чаадаевский городок,		гор.	574
гор.	447	Боголюбово 2 (Сунгирьское,	
		Добросельское, Городок, Чаша),	
		гор.	575
		Боголюбово. Сунгирьское, сел.	576
		Б. Всегодичи 1, сел.	287

Б. Всегодичи 2, сел.	288	Городищи (Гороховецкий р-н), сел.	165
Борисоглеб 2, п.	391	Городищи (Петушинский р-н), сел.	466
Борисоглеб 2, к.м.	393	Городок 1, сел.	223
Борисоглебское, сел.	252	Городок 2 (Средний враг), сел.	224
Борщевка, сел.	577	Городок 3 (У Темного врага), сел.	225
Булатниково, сел.	395	Гороховец, ист. культ. слой	126
Буяны 1, сел.	253	Гороховец, к.м.	127
Буяны 2, сел.	254	Гостец, п.	468
Буяны 1, к.м.	256	Грибково, сел.	411
Буяны 2 (Мележская дача), к.м.	257	Григорево. Круча, гор.	595
Васильково, гор.	579	Григорево 1, сел.	596
Васильково, сел.	580	Григорево 2 (Круча), сел.	597
Васильково, к.м.	581	Григорово, сел.	599
Великое Оз. 3 (Великоозерское 10), п.	159	Гусек, сел.	494
Вербовский. Подболотьевский, г.м.	405	Домнино, сел.	344
Верхозерье 1, сел.	328	Еловки, сел.	13
Верхозерье 2, сел.	329	Елох 1, сел.	668
Весь 1, сел.	582	Елох 2, сел.	669
Весь 2, сел.	583	Елох 1 (Каравайчик, Золотая уздечка), к.	670
Весь 3, сел.	584	Елох 2, к.	671
Весь 4, сел.	585	Жерехово, сел.	516
Владимир, ист. культ. слой	2	Заднее Поле, сел.	475
Волнино 1, п.	406	Заколпье 2, сел.	189
Волнино 2 (Чебашихинское), п.	407	Заколпье. Заколпский, г.м.	190
Вязники. Толмачевское, сел.	53	Заполицы, сел.	600
Галицы, сел.	163	Заречье, сел.	267
Глебово. Юкшинское, сел.	289	Заречный, сел.	69
Глубоково, сел.	62	Зеленцино, сел.	15
Гнездилово 1, сел.	589	Зименки, сел.	414
Гнездилово 2, сел.	590	Зименки. Мары, к.м.	415
Гнездилово 3, сел.	591	Ивановское 1, сел.	18
Гнездилово 4, сел.	592		
Годуново 2, п.	8		
Годуново 3, п.	9		
Городец, сел.	317		
Городище (Мстиславль), гор.	667		

Ильинское 1, сел.	319	Крутец 3, сел.	25
Ильинское 2, сел.	320	Кубаево 1, сел.	678
Казнево, г.м.	347	Кубаево 2, сел.	679
Карпово, сел.	499	Кубаево 3, сел.	680
Кибол 2, сел.	603	Кубаево 4, сел.	681
Кидекша, гор.	606	Кубаево 5, сел.	682
Клины, к.м.	321	Кубаево 7 (Кинобол 2), сел.	684
Клязьминский Городок (Кляземский городок, Стародуб), гор.	292	Кудрино, сел.	350
Клязьминский Городок 1 (Егорий), сел.	293	Куземино 1, к.м.	297
Клязьменский Городок 2 (Холодная заводь), сел.	294	Куземино 2, к.м.	298
Клязьминский Городок 1 (Волотовы ямы, Войтовы могилы, Юкшинские могилы), к.м.	295	Куницыно 1 (Прудный враг, Средний враг), сел.	232
Ковардицы 1, сел.	416	Куницыно 2 (Малиновый враг 1), сел.	233
Ковардицы 2, сел.	417	Куницыно 3 (Куницын враг 6), сел.	234
Коленово 1, сел.	673	Куницыно 4 (Водяная гора 10), сел.	235
Колокольцево, сел.	675	Куницыно 5 (Малиновый враг 2), сел.	236
Кононово, п.	348	Куницыно 6 (Заводской враг), сел.	237
Копнино, сел.	349	Лазаревское, сел.	686
Коржавино 1, сел.	418	Лапино, сел.	73
Коржавино 2, сел.	419	Леоново. Благовещенское, сел.	479
Костерево. Затон, сел.	476	Лесниково. Максимовское, сел.	424
Котышево (Катышево) 1, сел.	420	Лесниково. Максимовский, г.м.	425
Котышево (Катышево) 2, сел.	421	Лопатницы 1, сел.	618
Крапивье 1, сел.	608	Лопатницы 2, сел.	619
Крапивье 2, сел.	609	Лужки 1, сел.	76
Красная Гора, сел.	322	Лунево, сел.	620
Красное 1, сел.	611	Любец 1, сел.	299
Красное 2, сел.	612	Любец 2, сел.	300
Красное 3, сел.	613	Любец 3, сел.	301
Красное 1 (Панки 1), к.м.	614	Любец 4, сел.	302
Красное 2 (Панки 2), к.м.	615	Макаровка. Тумовское, сел.	426
Красное 3 (Панки 3), к.м.	616	Макеево 1, сел.	238
Краснораменье, п.	229	Макеево 2, сел.	239
Кривицы, сел.	423		
Крутец 1, сел.	23		

Макеево 3, сел.	240	Павловское 2, сел.	627
М. Всегодичи, сел.	304	Павловское, к.м.	628
М. Лужки, сел.	171	Палазино, сел.	692
Мальшево (Ковровский р-н), сел.	305	Палазино, к.м.	693
Мальшево (Селивановский р-н), сел.	500	Панфилово, сел.	435
Мележа, сел.	278	Пекша, сел.	485
Меленки, к.м.	325	Пестенькино, сел.	437
Минеево 1, сел.	427	Петровское, сел.	306
Минеево 2, сел.	428	Петровское, к.м.	307
Михайлово, сел.	429	Петушки 1, п.	453
Молотицы, г.м.	430	Петушки 2, п.	454
Мордвиново, сел.	432	Пировы Городищи, п.	91
Мостцы, сел.	242	Пировы Городищи 1, гор.	92
Муром, ист. культ. слой	360	Пировы Городищи 2 (Ярополч Залесский), гор.	93
Муром. Кожевники, сел.	361	Пировы Городищи, сел.	94
Муром 1, г.м.	362	Погост (Ковровский р-н).	
Муром 2 (Муромский), г.м.	363	Нерехотское, сел.	308
		Погост (Собинский р-н). Осовец, гор.	533
Набережный, гор.	687	Погост (Собинский р-н). Осовец, сел.	534
Недюрево 3, сел.	281	Погост-Быково 1, сел.	629
Нестерово 2, сел.	689	Погост-Быково 2, сел.	630
Новлянка, сел.	502	Понтелиха, сел.	631
Новое. Теньки, гор.	690	Потакино, сел.	247
Новоселка, сел.	621	Прокунино, гор.	557
Новоселка. Глебовский куст, к.м.	622		
Новоселки, сел.	433	Радованье, сел.	695
Новоселово, п.	529	Романово, сел.	633
Новоселово 2, сел.	531	Романово. Пань, к.м.	634
		Рудильницы, сел.	102
Окшово. Попурино, сел.	354		
Омутское 1, сел.	623	Савково, сел.	440
Омутское 2, сел.	624	Святцы. Дубки, сел.	505
Омутское 3, сел.	625	Сельцо 1, сел.	636
Оргтруд. Лисья гора, сел.	245	Сельцо 2, сел.	637
Осиновец, к.м.	691	Сельцо 3, сел.	638
		Семеновское-Советское 1 (Красная горка), сел.	639
Павловское 1, сел.	626		

Семеновское-Советское 2, сел.	640	Филино, к.м.	313
Семьинское, гор.	696		
Семьинское 1, сел.	697	Чаадаево. Чаадаевский городок, гор.	447
Семьинское 2, сел.	698	Чаадаево 1 (Золотой бугор 1), сел.	448
Семьинское 3, сел.	699	Чаадаево 2 (Золотой бугор 2), сел.	449
Семьинское 1, к.м.	701	Чаадаево 3 (Золотой бугор 3), сел.	450
Сенинские Дворики, сел.	311	Чаадаево 4, сел.	451
Сизино 1, сел.	641	Чаганово. Крутец, сел.	543
Сизино 2 (Старобыковское), сел.	642	Черемисино, сел.	452
Сизино 3, сел.	643	Черниж, сел.	656
Слободка 1, сел.	104	Чернокулово, к.м.	706
Слободка 2, сел.	105		
Сновицы 1, сел.	6436	Шихобалово 1 (Ильинское), сел.	707
Старово, сел.	42	Шихобалово 2 (Тума 1), сел.	708
Ст. Котлицы 1, сел.	441	Шихобалово 3 (Тума 2), сел.	709
Ст. Котлицы 2 (Михайловское), сел.	442	Шустово 1, сел.	110
Суворовское, к.м.	645	Шустово 2, сел.	111
Суздаль, ист. культ. слой	569	Шустово 3, сел.	112
Суздаль. Михали, сел.	570	Шустово, г.м.	113
Суздаль (На Михайловской стороне; При устье р. Мжара; На р. Мжара), к.м.	571		
Талызино, сел.	443	Юдиха. Венец, сел.	314
Телепниха. Панки, к.м.	646	Юромка 2 (Приклон), сел.	507
Троица-Берег 1, сел.	647	Юрьев-Польский, ист. культ. слой	663
Троица-Берег 2, сел.	648		
Троица-Берег 3 (Исады, Погостское стойло), сел.	649	Ягодново 1 (Сулуково 1), сел.	544
Троица-Берег. Исады, к.м.	650	Ягодново 2 (Сулуково 2), сел.	545
Турово, сел.	651	Якиманское, сел.	658
Турьгино, сел.	705	Ям 1, гор.	51
		Янево 1, сел.	659
Уварово, к.м.	654	Янево 2, сел.	660
Улово, сел.	655	Яновец 1, сел.	661
Урваново, сел.	355	Яновец 2, сел.	662
Устье, сел.	542		

**Развитое и позднее
средневековые
(14-17 вв.)**

Абакумлево, сел.	572	Заборочье, п.	68
Аббакумово, сел.	455	Заколпье, п.	187
Авдотьино, сел.	664	Заколпье 1, сел.	188
Александров, ист. культ. слой		Заколпье 2, сел.	189
Александровский слободы	3	Зеленцино, сел.	15
Бельтеевка, сел.	4	Зименки (Гусь-Хрустальный р-н), п.	194
Бережки 1, сел.	250	Зименки (Гусь-Хрустальный р-н), сел.	195
Беречиное, сел.	316	Зименки (Муромский р-н), сел.	414
Битюково 3 (Красный яр), п.	383	Золотковская. Поддубнево 1, п.	197
Бобылки 7, п.	137	Ивановское 1, сел.	18
Боголюбково 1 (Боголюбское), гор.	574	Ивановское 2, сел.	19
Б. Всегодичи 2, сел.	288	Ивановское 3, сел.	20
Болгары 1, сел.	510	Иворово. Гремячинское, сел.	672
Болгары 2, сел.	511	Икшево, п.	200
Бородино, сел.	222	Илейкино, сел.	268
Буяны 1, сел.	253	Ильинское (Киржачский р-н), сел.	269
Буяны 2, сел.	254	Ильинское 1 (Кольчутинский р-н), сел.	319
Буяны 3, сел.	255	Ильинское 2 (Кольчутинский р-н), сел.	320
Весь 4, сел.	585	Исаево, сел.	70
Владимири, ист. культ. слой	2	Казнево, сел.	346
Вязники. Толмачевское, сел.	53	Карпово, сел.	499
Глубоково, сел.	62	Кидекша, гор.	606
Гороховец, ист. культ. слой	126	Климково, сел.	277
Грибково, сел.	411	Клязьминский Городок (Кляземский городок, Стародуб), гор.	292
Григорево 2 (Круча), сел.	597	Коленово 1, сел.	673
Дворищи, сел.	262	Коленово 2, сел.	674
Дмитриевы Горы, сел.	343	Константиново, сел.	202
Домашнево, сел.	474	Котышево (Катышево) 3, сел.	422
Жерехово, сел.	516	Красная Роща 1, сел.	21
		Красная Роща 2, сел.	22
		Красное 3, сел.	613
		Крутец 1, сел.	23

Крутец 2, сел.	24	Осинки 3 (Заколы), сел.	180
Крутец 3, сел.	25	Павловское 1, сел.	626
Кубаево 4, сел.	681	Пекша, сел.	485
Кубаево 6 (Кинобол 1), сел.	683	Пестенькино, сел.	437
Лазаревское, сел.	686	Пировы Городищи 2 (Ярополч Залесский), гор.	93
Леоново. Благовещенское, сел.	479	Пировы Городищи, сел.	94
Лесниково. Максимовское, сел.	424	Погост-Быково 2, сел.	630
Лужки 1, сел.	76	Покров, сел.	487
Лужки 2, сел.	77	Пополутово, сел.	439
Любец 1, сел.	299	Пречистино 1, сел.	29
Любец 2, сел.	300	Пречистино 2, сел.	30
Любец 3, сел.	301	Пречистино 3, сел.	31
Любец 4, сел.	302	Пречистино 4, сел.	32
Макеево 1, сел.	238	Пречистино 5, сел.	33
М. Братцево, сел.	324	Райки, п.	564
Малышево, сел.	305	Романово, сел.	633
Мордвиново, сел.	432	Романовское, сел.	34
Муром, ист. культ. слой	360	Рязанка, сел.	283
Муром. Кожевники, сел.	361	Ряхово. Веретьевское, сел.	248
Недюрево 1, сел.	279	Сельцо 2, сел.	637
Недюрево 2, сел.	280	Сельцовы Деревеньки, сел.	103
Недюрево 3, сел.	281	Семьинское, гор.	696
Нестерово 1, сел.	688	Семьинское 1, сел.	697
Ново 1 (Великоозерское 1), п.	85	Сима. Хабаров городок (Симский Хабаров городок), гор.	703
Ново 1 (Великоозерское 1), сел.	88	Сновицы 1, сел.	643а
Ново 2 (Великоозерское 2), сел.	89	Сновицы 2, сел.	643б
Ново 3 (Великоозерское 3), сел.	90	Ст. Слобода 1, сел.	37
Новоселка. Семинова гора, сел.	243	Ст. Слобода 2, сел.	38
Новоселово, п.	529	Ст. Слобода 3, сел.	39
Новоселово 1, сел.	530	Ст. Слобода 4, сел.	40
Новлянка, сел.	502	Старово, сел.	42
Омутское 1, сел.	623	Ступины Деревеньки 1, сел.	107
Омутское 2, сел.	624	Ступины Деревеньки 2, сел.	108
Омутское 3, сел.	625	Суздаль, ист. культ. слой	569
Осинки 1, сел.	178	Суздаль. Михали, сел.	570
Осинки 2, сел.	179		

Талызино, сел.	443	Вареж 4, к.м.	402
Троица-Берег 1, сел.	647	Вареж 5, к.м.	403
Троица-Берег 2, сел.	648	Вареж 6, к.м.	404
Турыгино, сел.	705	Глебово. Тинский перевоз, к.м.	290
Урваново, сел.	355	Горицы, к.м.	594
		Григореево, к.	598
Филипповское, сел.	284	Гусек, к.м.	495
Хмелево, сел.	285	Давыдовское, к.м.	318
		Домашнево. Панова гора, гор.	473
Чаша 1, п.	489		
Чаша 2, п.	490	Еловки, к.	14
Чаша 3, п.	491		
Чернецкое 2, п.	49	Заря, к.м.	291
Чернецкое 3 (Канделиха), п.	50	Захарово, к.м.	413
Черноморье, сел.	109	Зеленцино 1 (Мостовой 1), к.м.	16
		Зеленцино 2 (Мостовой 2), к.м.	17
Юромка 1, сел.	506	Злобино, к.м.	601
Юрьев-Польский, ист. культ. слой	663		
Якушиха 1, сел.	122	Ильинское 1, к.м.	270
Якушиха 2, сел.	123	Ильинское 2, к.м.	271
Ям 1, гор.	51	Ильинское 3, к.м.	272
		Ильинское 4, к.м.	273
		Ильинское 5, к.м.	274
		Ильинское 6, к.м.	275
		Ильинское 7, к.м.	276
Памятники, не имеющие точной датировки			
Афанасьево, к.	508	Клязьминский Городок 2 (Клязьминский), к.м.	296
Бильдино, к.м.	665	Красная Гора, к.м.	323
Богданцево. Левины дачи, к.м.	551	Красное, к.	617
Б. Каринское, к.	5	Красное Заречье, к.м.	677
Борисоглеб 3, к.м.	394	Краснораменье, к.м.	230
Брутово. Панки, к.м.	578		
		Ларионово, к.м.	478
Вареж 1, к.м.	399	Любец. Абельмановский, к.м.	303
Вареж 2, к.м.	400		
Вареж 3, к.м.	401	Макеево, обор. соор.	241

Нарма (Нарты), к.м.	206	Спасс-Купалище 3, к.м.	567
		Спасс-Купалище 4, к.м.	568
Оргтруд, к.м.	246	Ст. Слобода, к.м.	41
Пестенькино, к.м.	438	Тетерино 1, к.м.	535
Подлец. Круглый куст, к.м.	694	Тетерино 2, к.м.	536
Порецкое. Бугорки, к.м.	632	Турово 1, к.м.	652
		Турово 2, к.м.	653
Романовское, к.м.	35		
Рупусово, гор.	36	Усад, к.м.	356
Русино. Пушок, к.м.	309		
		Шушпаново 1, к.м.	357
Самойлово, к.м.	635	Шушпаново 2, к.м.	358
Семьинское 2, к.м.	702		
Спасс-Купалище 1, к.м.	565	Юдиха, к.	315
Спасс-Купалище 2, к.м.	566		

УКАЗАТЕЛЬ НЕСОХРАНИВШИХСЯ АРХЕОЛОГИЧЕСКИХ ПАМЯТНИКОВ *

Адамово, к.м. 11-13 вв.	76	Горки Богдановские - см. Горки	
Алешино, к.м.	22	(Горки Богдановские)	
Бабкино, к.м.	53	Городище, к.м. 11-13 вв.	82
Барское Городище, к.м.	54	Городищи, к.м.	25
Батово, к.м.	77	Губачево, к.м. 11-13 вв.	62
Батыева гора - см. Новоселка.		Даниловское, гор.	84
Батыева гора		Даниловское, к.м. 11-13 вв.	83
Батыево, к.	55	Егорий, к.м. 11-13 вв.	85
Беляева гора - см. Гидеево. Беляева гора		Житково, к.м.	63
Благовещенское, сел.	31	Заколпье 3, сел. 14-17 вв.	14
Боголюбово. Сунгирьский, г.м. 10-13 вв.	56	Запрудье, к.м. 11-13 вв.	64
Борзино, к.м.	13	Зекрово, к.м. 11-13 вв.	23
Борисово, к.м.	32	Ильинское, гор.	86
Борщевка, к.м. 11-13 вв.	57	Ильинское, к.м. 11-13 вв.	87
Брутово, гор. 11-13 вв.	58	Илькино, к.м.	16
Варварино, к.м. 11-13 вв.	78	Исаково, к.м. 11-13 вв.	88
Вербовский. Подболотьевское, сел. 7-10 вв.	33	Каблуково 1, к.м. 11-13 вв.	3
Вески, к.м. 10-13 вв.	79	Каблуково 2, к.м.	4
Весь, к.м. 10-13 вв.	59	Канделиха, гор. р.ж.в.	5
Владимир. У с. Доброе, к.м. 11-13 вв.	1	Канделиха, к.м.	6
Ворогово, к.м. 11-13 вв.	80	Кибол, к.м. 11-13 вв.	65
Гидеево. Беляева гора, гор.	2	Кинобол, к.м. 11-13 вв.	89
Гнездилово, к.м. 10-13 вв.	60	Киржач, к.	15
Горицы, к.м.	61	Ковров, г.м. эпоха бронзы	21
Горки (Горки Богдановские), к.м. 11-13 вв.	81	Кольдино, к.м. Кон. 1-го - нач. 2-го тыс. н.э.	34
		Коржавино, к.м.	35
		Косиково, к.м.	26
		Косинское, к.м. 11-13 вв.	90
		Красиково - см. Красилово (Красиково)	
		Красилово (Красиково), к.м.	17

* В настоящем указателе приняты следующие сокращения: гор. - городище; г.м. - грунтовый могильник; к. - курган; к.м. - курганный могильник; п. - поселение; сел. - селище; с. - стоянка.

Красное, к.м. 11-13 вв.	91	Батыева гора, к.	49
Крутец, к.м.	7	Новоселка (Суздальский р-н), к.м. 11-13 вв.	71
Кубаево, к.м. 10-13 вв.	92	Новоселка (Юрьев-Польский р-н), к.м. 11-13 вв.	98
Кумино, к.м. 11-13 вв.	93	Озерцы, к.	99
Кучки, к.м. 11-13 вв.	94	Петушки 1, к.м. 11-13 вв.	42
Лобаново, к.м. Кон. 1-го - нач. 2-го тыс. н.э.	44	Петушки 2, к.м. 11-13 вв.	43
Лопатино, сел. 4-я четв. 1-го тыс. н.э., 11-13 вв.	36	Плоская, к.м. 10-13 вв.	100
Лопатницы, к.м. 11-13 вв.	66	Погост-Быково, к.м. 11-13 вв.	72
Мальшево. Мальшевский, г.м. 2-я пол. 1-го - нач. 2-го тыс. н.э.	45	Подболотьевское - см. Вербовский. Подболотьевское	
Мальшево, к.м.	46	Поелово, к.м. 11-13 вв.	101
Мальшевский - см. Мальшево. Мальшевский		Покров, к.м. 11-13 вв.	102
Матвейцево (Матвейцево-Вески), к.м. 11-13 вв.	95	Пятницкий - см. Муром. Пятницкий	
Матвейцево-Вески - см. Матвейцево (Матвейцево-Вески)		Пятницкое - см. Муром. Пятницкое	
Менчаково, гор.	67	Радованье, к.м. 10-13 вв.	103
Менчаково, к.м. 11-13 вв.	68	Санино, к.	19
Мордыш, к.м. 11-13 вв.	69	Сельцо, к.м. 10-13 вв.	73
Муром. Пятницкий, г.м. 10-13 вв.	30	Сергеевское, к.м.	9
Муром. Пятницкое, сел. Кон. 1-го - нач. 2-го тыс. н.э.	29	Смердово, к.м. 11-13 вв.	104
Наумовка, к.м.	18	Снятиново, к.м.	10
Неглово, к.м.	8	Снятиново, к.	11
Ненашевское, к.м. 11-13 вв.	96	Ставрово. Чиждова гора, гор.	50
Нестерово, гор.	97	Ставрово, к.м.	51
Новленский (Новлянский) - см. Новлянка. Новленский (Новлянский)		Ст. Котлицы, к.м.	37
Новлянка. Новленский (Новлянский), г.м. 10-13 вв.	47	Субботино, к.м.	105
Новое Село, гор.	70	Сунгирьский - см. Боголюбово. Сунгирьский	
Новоселка (Собинский р-н), к.м.	48	Сушево, к.м.	12
Новоселка (Собинский р-н).		Талызино, к.м.	38
		Теньки, к.м.	106
		Терентьево, к.м.	107
		Тумовка, к.м.	40

Ундо́л, к.м.	52	Фролищи - см. Флорищи	
Урваново, к.м.	28	(Фролищи)	
Урваново. Урвановский, к.м. 10-13 вв.	27	Фроловское, к.м. 11-13 вв.	109
Урвановский - см. Урваново. Урвановский		Чи́жова гора - см. Ставрово. Чи́жова гора	
У с. Доброе - см. Владимир. У с. Доброе		Шихобалово, к.м. 11-13 вв.	110
Федосьино, к.м.	108	Юрьев-Польский, к. 11-13 вв.	75
Федоровское, сел. 11-13, 14-17 вв.	20	Якиманская слобода, сел. р.ж.в.	41
Флорищи (Фролищи), к.м. 11-13 вв.	24	Якиманское, к.м.	74

СПИСОК ИЛЛЮСТРАЦИЙ

- Рис. 1. Владимирская обл. Административное деление
 Рис. 2. Кремневые наконечники дротиков из раскопок стоянки Сунгирь
 Рис. 3. Роговые мотыгообразные орудия из раскопок стоянки Сунгирь
 Рис. 4. Керамика и кремневые орудия раннеолитической верхневолжской к-ры
 Рис. 5. Керамика неолитической льяловской к-ры
 Рис. 6. Кремневые орудия развитого и позднего неолита
 Рис. 7. Керамика волосовской к-ры
 Рис. 8. Боевые топоры фатьяновской к-ры (случайные находки в г. Ковров)
 Рис. 9. Керамика поздняяковской к-ры из Битюковского могильника
 Рис. 10. Бронзовые ножи поздняяковской к-ры из Борисоглебского могильника
 Рис. 11. Сосуд дьяковской к-ры с сетчатыми отпечатками на внешней поверхности
 Рис. 12. Костяные поделки и бронзовая подвеска в виде птички из раскопок во Владимире
 Рис. 13. Мерянские бронзовые украшения
 Рис. 14. Керамика из мерянских памятников
 Рис. 15. Мерянские височные кольца
 Рис. 16. Нагрудное украшение из Муромского могильника
 Рис. 17. Железные пешня, наконечник копья и топор из Новленского могильника
 Рис. 18. Керамика мурома с Тумовского селища
 Рис. 19. Гончарная древнерусская посуда с поселений Владимирской обл.
 Рис. 20. Сосуды-урны из владимирских курганов с трупосожжениями
 Рис. 21. Глиняные изображения лап медведя (бобра?) и кольцо из раскопок курганного могильника у д. Васильково
 Рис. 22. Височные кольца из курганов Владимирской обл.
 Рис. 23. Древнерусские замки и ключи
 Рис. 24. Кузнечные клещи из раскопок в Ярополче
 Рис. 25. Бронзовый крест-энколпион и каменные нательный крест древнерусского времени
 Рис. 26. Древнерусские наконечники стрел и дротика (Ярополч)
 Рис. 27. Археологические памятники г. Владимир
 Рис. 28. План Владимира 12-13 вв.
 Рис. 29. Остатки ворот и части стены детинца г. Владимир
 Рис. 30. Археологические памятники Александровского р-ра
 Рис. 31. Археологические памятники верхнего течения р. М. Киржач

- Рис. 32. Археологические памятники Вязниковского р-на
 Рис. 33. Комплекс археологических памятников у с. Пировы Городищи
 Рис. 34. Кремневые наконечники стрел и дротиков, каменное кольцо и бронзовый топор из неолитического слоя поселения у с. Пировы Городищи
 Рис. 35. Каменный крестик с надписью из древнерусского слоя поселения у с. Пировы Городищи
 Рис. 36. Городища 1 и 2 у с. Пировы Городищи. Вид с ЗЮЗ
 Рис. 37. Серебряные золоченые бляшки от очелья из раскопок древнерусского г. Ярополч
 Рис. 38. Писала из раскопок в Ярополче
 Рис. 39. План усадьбы В в Ярополче (1-й строительный период)
 Рис. 40. План усадьбы В в Ярополче (2-й строительный период)
 Рис. 41. Археологические памятники Гороховецкого р-на
 Рис. 42. Археологические памятники окрестностей оз. Б. Печкур, Великое и Светецкое
 Рис. 43. План поселений Печкур 1 и 2
 Рис. 44. План Гороховецкого городища
 Рис. 45. Каменная иконка из раскопок в Гороховце
 Рис. 46. План поселений 1 и 2 у д. Рождественно
 Рис. 47. Археологические памятники Гусь-Хрустального р-на
 Рис. 48. Шумящее украшение из раскопок Заколпского могильника
 Рис. 49. Археологические памятники Камешковского р-на
 Рис. 50. План курганного могильника у д. Краснораменье
 Рис. 51. Археологические памятники Киржачского р-на
 Рис. 52. Археологические памятники Ковровского р-на
 Рис. 53. План курганного могильника Абельмановский у с. Любец
 Рис. 54. Каменные булава и топор, найденные в окрестностях с. Федотово
 Рис. 55. Археологические памятники Кольчугинского р-на
 Рис. 56. Археологические памятники Меленковского р-на
 Рис. 57. План городища у с. Архангел
 Рис. 58. Археологические памятники Муромского р-на
 Рис. 59. План поселений Красный куст 1 и Красный куст 2 у д. Битюково
 Рис. 60. План поселения 3 (Красный яр) у д. Битюково
 Рис. 61. Глиняные сосуды из курганного могильника у д. Битюково
 Рис. 62. Обломки сосудов поздняяковской к-ры из культ. слоя поселения 2 у с. Борисоглеб
 Рис. 63. Бронзовые браслеты из раскопок курганного могильника 1 у с. Борисоглеб
 Рис. 64. План стоянок 2, 1 и поселения у д. Вареж

- Рис. 65. План курганного могильника 2 у д. Вареж
 Рис. 66. Украшения из Подболотьевского могильника близ пос. Вербовский
 Рис. 67. Топор и наконечники копий из могильника в с. Молотицы
 Рис. 68. Шумящие украшения (вверху), шейная гривна (внизу слева) и спиральный браслет (внизу справа) из могильника в с. Молотицы
 Рис. 69. Глиняные сосуды из могильника в с. Молотицы
 Рис. 70. Сосуд с Панфиловской стоянки
 Рис. 71. План курганного могильника у д. Пестенькино
 Рис. 72. План археологических памятников в уроч. Золотой бугор близ с. Чаадаево
 Рис. 73. Археологические памятники Петушинского р-на
 Рис. 74. Археологические памятники берегов оз. Ершевик, Ростовец и Богдарнинское
 Рис. 75. Археологические памятники берегов оз. Находное и Сеньга
 Рис. 76. Археологические памятники Селивановского р-на
 Рис. 77. План городища у д. Бибеевка
 Рис. 78. Археологические памятники Собинского р-на
 Рис. 79. План городища и селища Осовец у д. Погост
 Рис. 80. Археологические памятники Судогодского р-на
 Рис. 81. Археологические памятники Суздальского р-на
 Рис. 82. Схематический план древнего Суздаля
 Рис. 83. Железная лопата из раскопок в Суздале
 Рис. 84. Амфора из раскопок в Суздале
 Рис. 85. Кремневые скребки и скребла из раскопок стоянки Сунгирь
 Рис. 86. Бусы и подвески из раскопок стоянки Сунгирь
 Рис. 87. Орнаментированный диск из бивня мамонта сд стоянки Сунгирь
 Рис. 88. Фигурка лошади или сайги из раскопок стоянки Сунгирь
 Рис. 89. Схематический план расположения жилищ 1 и 2 на стоянке Сунгирь
 Рис. 90. Реконструкция кивория, исследованного в Боголюбове
 Рис. 91. План городища 2 близ пос. Боголюбово
 Рис. 92. Подвеска из раскопок городища 2 близ пос. Боголюбово
 Рис. 93. План селища 1 у с. Кибол
 Рис. 94. План селищ 2-4 у с. Кибол
 Рис. 95. План городища в с. Кидекша
 Рис. 96. План селища у с. Кистыш
 Рис. 97. План курганного могильника 1 (Панки 1) у с. Красное
 Рис. 98. План курганного могильника 2 (Панки 2) у с. Красное
 Рис. 99. План курганного могильника 3 (Панки 3) у с. Красное
 Рис. 100. План курганного могильника у с. Павловское

- Рис. 101. План курганного могильника у с. Самойлово
 Рис. 102. План селища у с. Спасское-Городище
 Рис. 103. План курганного могильника Панки у д. Телепниха
 Рис. 104. План курганных могильников 1 и 2 у д. Турово
 Рис. 105. План городища у с. Якиманское
 Рис. 106. Археологические памятники Юрьев-Польского р-на
 Рис. 107. План вала Юрьево-Польского
 Рис. 108. План городища у с. Выжегша
 Рис. 109. Городище в с. Городище (Мстиславль)
 Рис. 110. План курганного могильника у пос. Красное Заречье
 Рис. 111. План городища у с. Лазаревское
 Рис. 112. План городища Теньки у с. Новое
 Рис. 113. План городища у д. Турыгино

СОДЕРЖАНИЕ

Предисловие	3
Список сокращений	6
Введение	9
Археологические памятники Владимирской области	54
Город Владимир	54
Александровский район	61
Вязниковский район	74
Гороховецкий район	100
Гусь-Хрустальный район	120
Камешковский район	132
Киржачский район	139
Ковровский район	149
Кольчугинский район	158
Меленковский район	161
Муромский район	172
Петушинский район	207
Селивановский район	217
Собинский район	222
Судогорский район	232
Суздальский район	239
Юрьев-Польский район	283
Несохранившиеся археологические памятники	301
Литература и архивные источники	318
Систематический указатель	336
Хронологический указатель	354
Указатель несохранившихся археологических памятников	370
Список иллюстраций	373

ИНСТИТУТ АРХЕОЛОГИИ
РОССИЙСКОЙ АКАДЕМИИ НАУК

готовит к изданию в 1995 году следующие выпуски из серии
"Археологическая карта России":

Рязанская область.

Часть 3-я.

"Археологическая карта России" - научно-справочное издание энциклопедического характера, в котором в сжатой форме представлены важнейшие сведения об археологических памятниках (стоянках древнего человека, городищах, селищах, могильниках и т.п.).

Издание рассчитано на археологов, историков, краеведов, работников органов охраны культурного наследия.

Научно-справочное издание

АРХЕОЛОГИЧЕСКАЯ КАРТА РОССИИ
ВЛАДИМИРСКАЯ ОБЛАСТЬ

Утверждено к печати Институтом Археологии РАН

Подписано в печать 1.03.1995г. Формат 60х90/16.

Бумага офсетная № 1. Гарнитура академическая.

Уч.-изд. печ л. 24,0 Тираж 750 экз.

Заказ № 198.

Издание набрано в Институте Археологии РАН,
смакетировано Киселевым Д.И.

3-я типография издательства "Наука"
Москва, Открытое шоссе, 28